מחוז הצפון
מרחב תכנון מקומי גליל עליון
ספח שיפוט מוניציפלי ס.א. גליל עליון
תכנית מתאר מקומית מס' ג/ 12789

הרחבת מחצבת "עמיעד"

המהווה שינוי לתכנית מפורטת מס' ג/9486

בעל הקרקע: רשות מקרקעי ישראל
קרקעות המשוכה, נצרת עילית
טל': 04-6558260 טל': 04-6461358
מגיש התכנית: מחצבות כפר גלעדי
קיבוץ כפר גלעדי
טל': 04-6906261 פקס: 04-6959455
עורכי התכנית: גיאו-פרופקט בע"מ
ת.ד. 9313, ירושלים
טל': 02-6789358 פקס: 02-6781351
שרון כהן, רשיון מס' 27609

ק.נ.מ: 1:2,500
תאריך: 19/03/01
עדכונים: 6/12/16
9/5/17
3/7/18

מינהל מקרקעי ישראל
מחוז הצפון - נצרת עילית
אישור תכנית מס'
המפה מעודכנת עד תאריך 12/2017
המפה מעודכנת לפי מדידה מאושרת
מספר נקודת הבקרה שאותה אי
מספר מאגר המידע: אין רשומה רלוונטית
מנהל מינהל המקרקעי

נבדקה ע"י
מספר נקודת הבקרה
מספר מאגר המידע

נספח מס' 1
תכנית חיצוב,כולל חתכים,בקנ"מ 1:2,500
שלב ג'

מקרא:

- גבול התכנית
- גבול המחצבה
- מדרגות חיצוב (+100)
- סימון חתך (A)

חתך A-A'
ק.נ.מ. 1:2,500

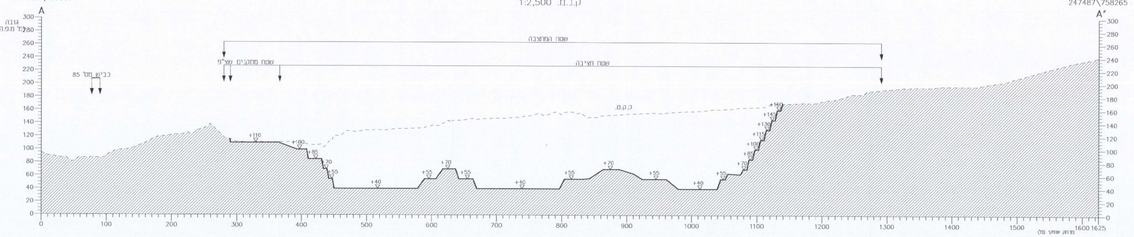

חתך B-B'
ק.נ.מ. 1:2,500

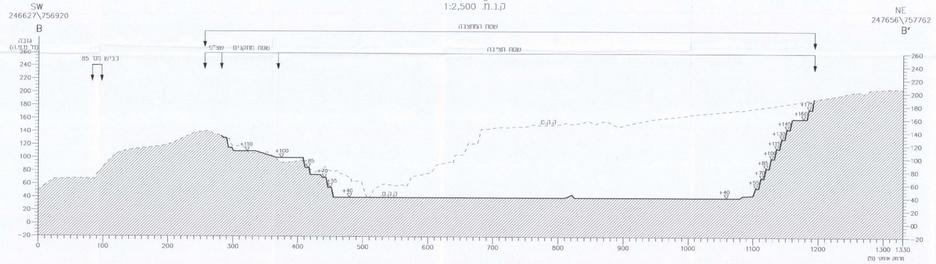

חתך C-C'
ק.נ.מ. 1:2,500

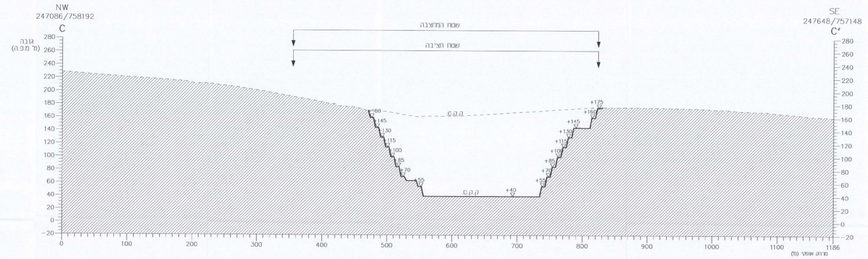

רשימת קבצים:
W:\ARCH-ARCHIVE-CIVIL\CIVIL-2017\GILAV3-AMIAS.dwg

חתימות ואישורים

מנהל מחצבות כפר גלעדי
מנהל מחצבות

עורך התכנית
גיאו-פרופקט בע"מ

מינהל מקרקעי ישראל
מחוז הצפון - נצרת עילית
אישור מחצבות
11 -מ- 2017