מחוז הצפון
מרחב תכנון מקומי גליל עליון
שפלת שיפוט מוניציפלי ס.א. גליל עליון
תכנית מתאר מקומית מס' ג/ 12789
הרחבת מחצבת "עמיעד"
המהווה שינוי לתכנית מפורטת מס' ג/9486

בעל המקרקע: רשות מקרקעי ישראל
קרית הממשלה, נצרת עילית
טל': 04-6558260 פל': 04-6461358
מגיש התכנית: מחצבות כפר נגלעד
קיבוץ כפר נגלעד
טל': 04-6946261 פקס: 04-6959455
עורכי התכנית: גיאו-פרוספקט בע"מ
ת.ד. 9313, ירושלים
טל': 02-6789358 פקס: 02-6781351
שרון כהן, רשיון מס' 27609

ק.נ.מ: 1:2,500
תאריך: 19/03/01
עדכונים: 6/12/16
9/5/17
3/7/17

מינהל מקרקעי ישראל
מחוז הצפון ועמקים - מרחב גליל
אישור מגבלת מים: _____
הוגשה לאישור הכנרת מס' _____
אין
מאושר בפגישה המשותפת לוועדה המקומית לתכנון ולבניה גליל מערבי ____ מאושר עם הערות
לא
מאושר בישיבת הוועדה המקומית לתכנון ולבניה גליל מערבי מס' _____ מיום _____
מהנדס הוועדה המקומית לתכנון ובניה

נספח מס' 1
תכנית חיצוב,כולל חתכים,בקנ"מ 1:2,500
שלב ד'

מקרא:

- גבול התכנית
- גבול החחצבה
- מדרגות חיצוב
- דרך חוצות
- מיכלי בטון עפר קווי גובה אופקיים — +70
- סימון חתך A

חתך A-A'
ק.נ.מ 1:2,500

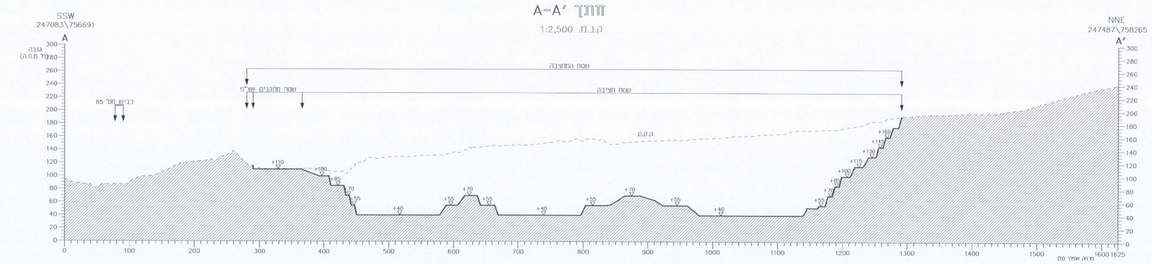

חתך B-B'
ק.נ.מ 1:2,500

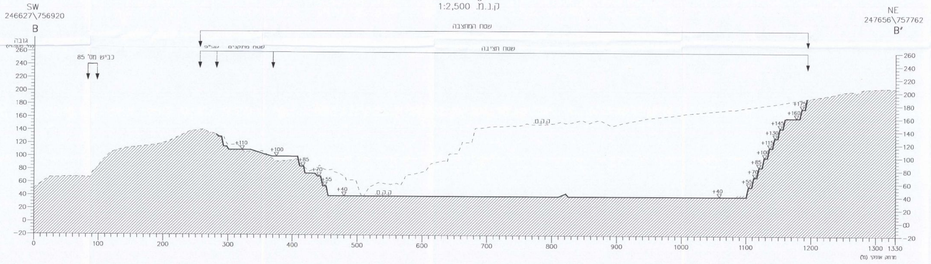

חתך C-C'
ק.נ.מ 1:2,500

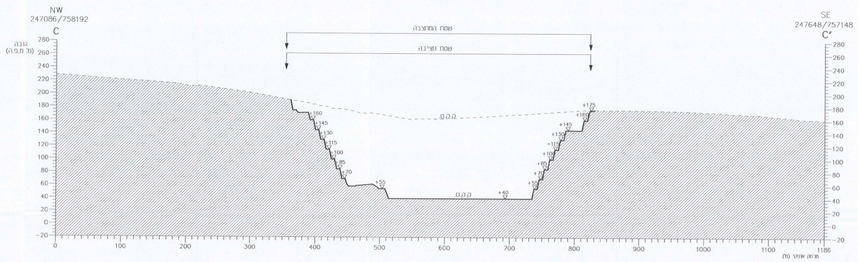

רשימת הרבצים:
\\ARCGIS\ADTA\MAIN\ARCHIVA\ARCHIB-G\HEZUVIJ-2017\SHLAV4-AMIAB.dwg

חתימות ואישורים

מגיש התכנית
מחצבות כפר נגלעד
בע"מ
עורך התוכנית
גיאו-פרוספקט בע"מ