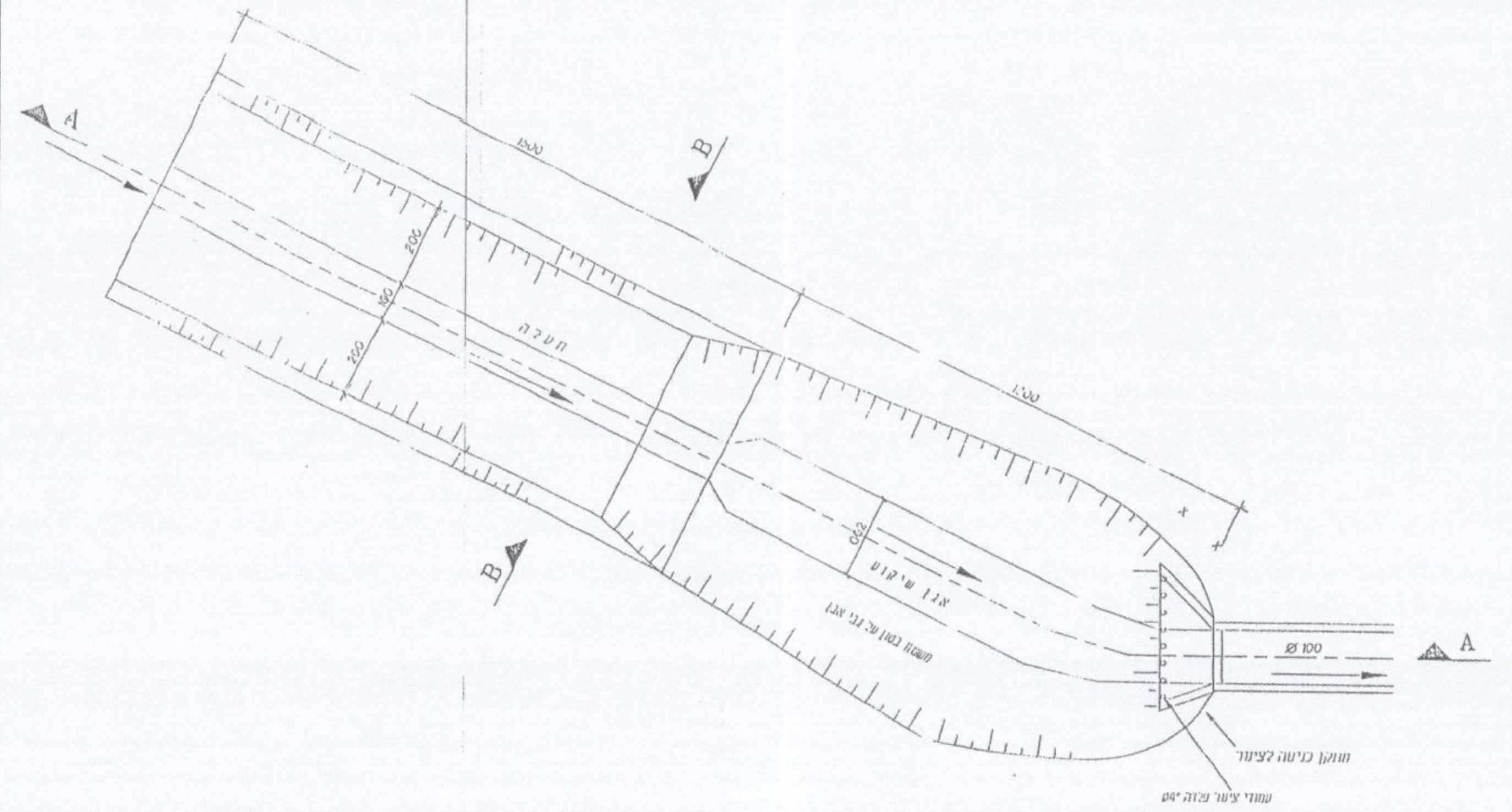
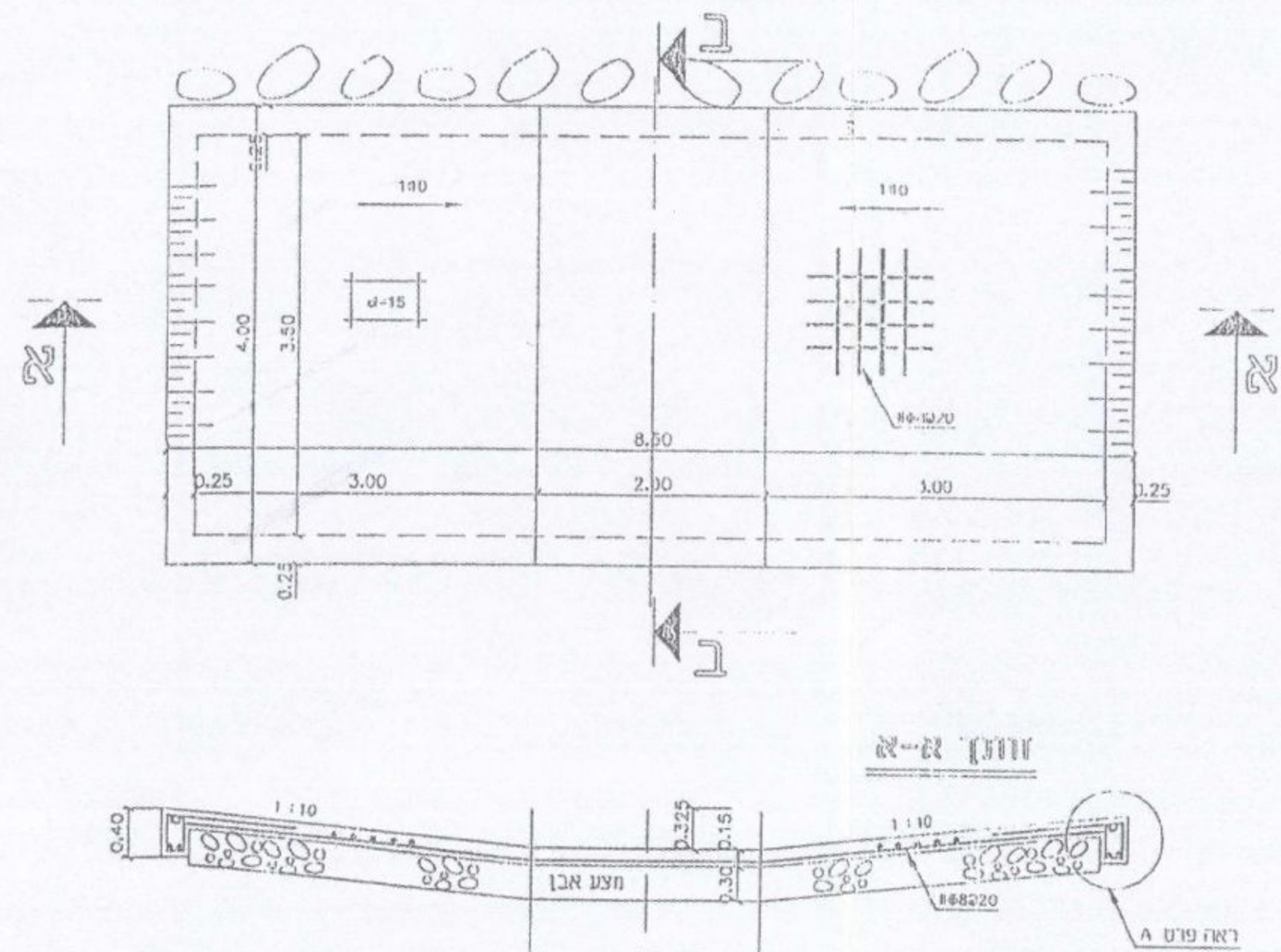


✓ מיוזגן קליטה למי נגר - תנוחה
קני"מ 1:100



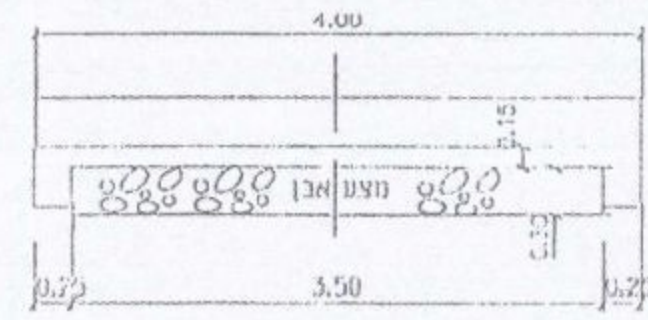
חזית א-א
קני"מ 1:100

פרט מ"ט 1 - מעביר אידי
קני"מ 1:50

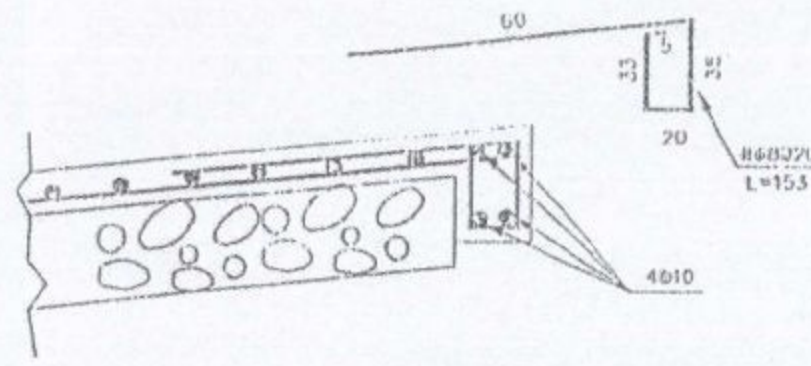


כפ"מ 1:100
בטון ב-30 : 6.5 מ"ק
ברזל : טה"כ 300 ק"ג
רשת 20 סמ"מ : 35 מ"ר
ס 8 : אורך כללי טו מ"מ
חישוב ס 8 : L=153 : 50 יחידות
מצע אבן (טו) : 10.0 מ"ק

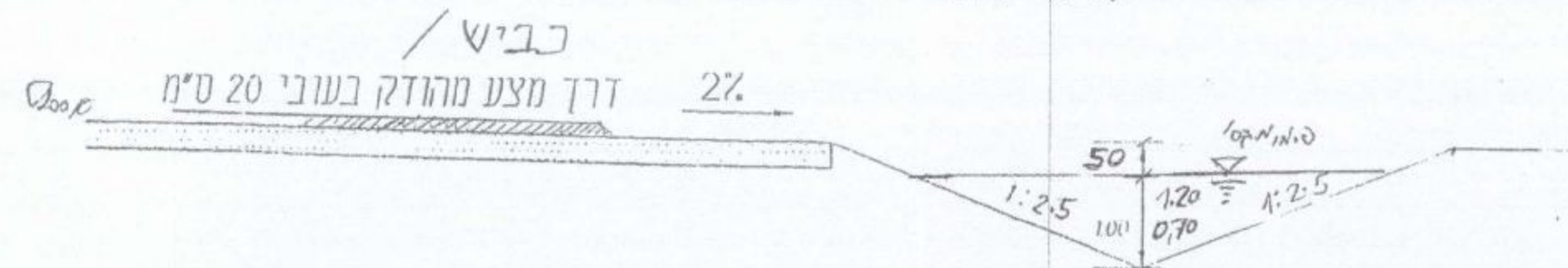
חזית ב-ב



פרט א
קני"מ 1:25



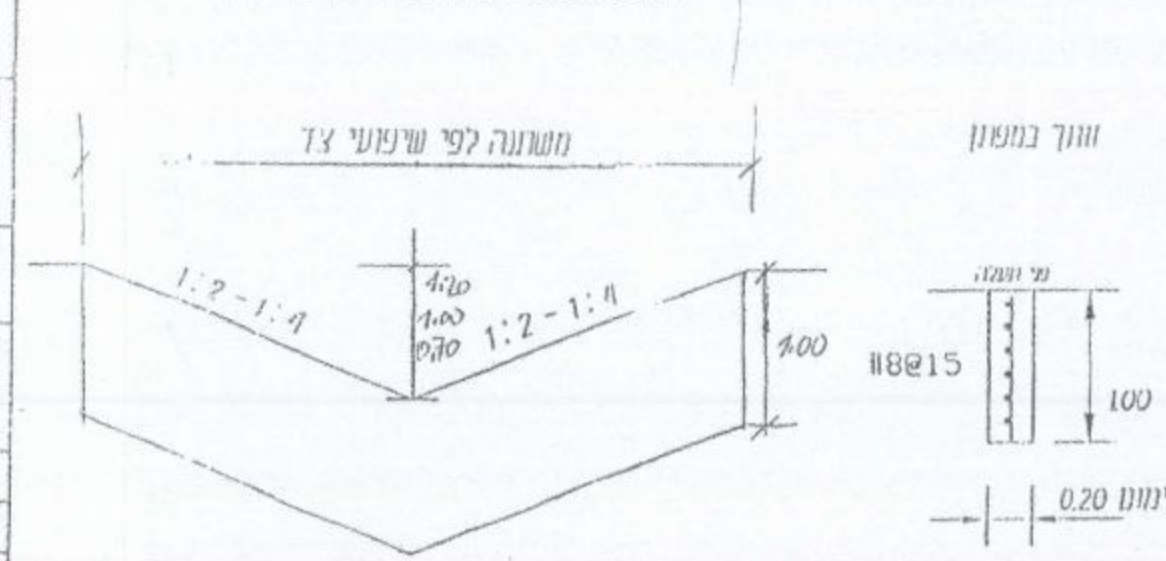
חזית אחיידני בתעלה בצד דרך/כביש
קני"מ 1:50



מכילת התכנון - מרחב פנור
חוק התכנון והצגתו, תשס"ו - 1965
אישור תכנית מס' 1522
הודעה על אישור תכנית מס' 1522
מסמך ליקוי ירידות מס' 1522

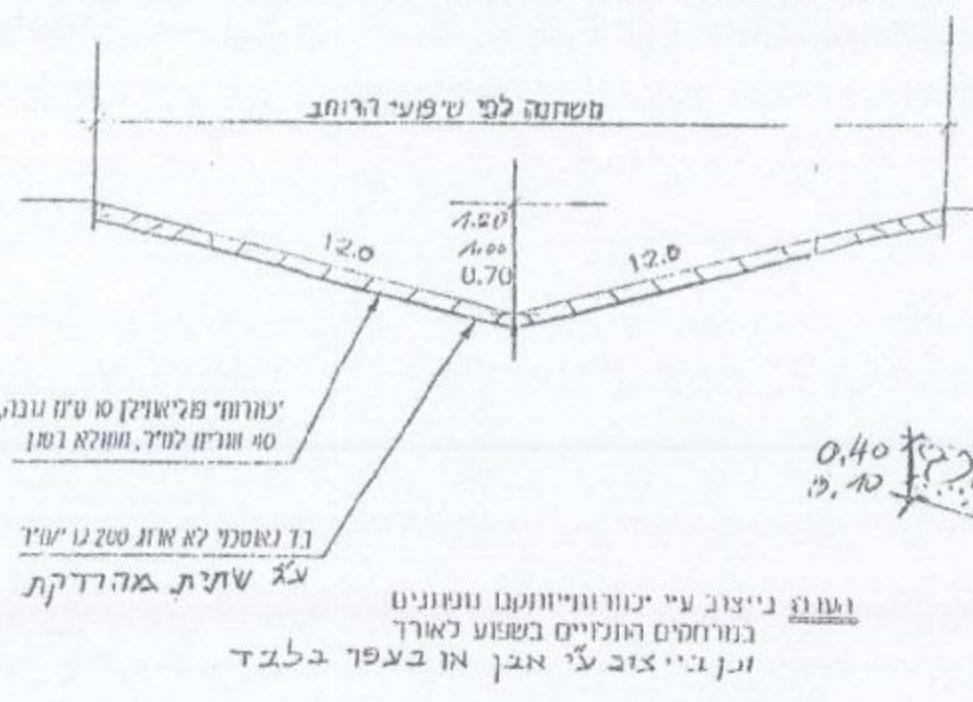
לביצוע	לאישור	למכרז	לעיון
מיכה חורין			
הנדסת ניקוז, מים וקרקע.			
קיבוץ טירת צבי ד.נ. עמק בית שאן מיקוד 0815			
פקס 06-6480311 טל' 06-6538875, 051-279325			
מספר גליון	הוצר עברה	תאריך	ק.מ.
3	רשות ניקוז ירדן דרומי	23.9.98	1:50 1:100
כפר מיטר - הגנה משטפונות			
נושא הגליון	פרטים - בועלות ניקוז	תכנון	חתימה ותאריך
שני ג' עדכון	מחשבוני תאריך	2.99	ש"ס:
מחשבוני תאריך	מחשבוני תאריך	2.99	ש"ס:
מחשבוני תאריך	מחשבוני תאריך	2.99	ש"ס:
מחשבוני תאריך	מחשבוני תאריך	2.99	ש"ס:
המצע אחראי לכביש ובסרת המידות - אין למבוע מידות ע"י מדידה, כשרטוט			

מפתן מבטון מזרין

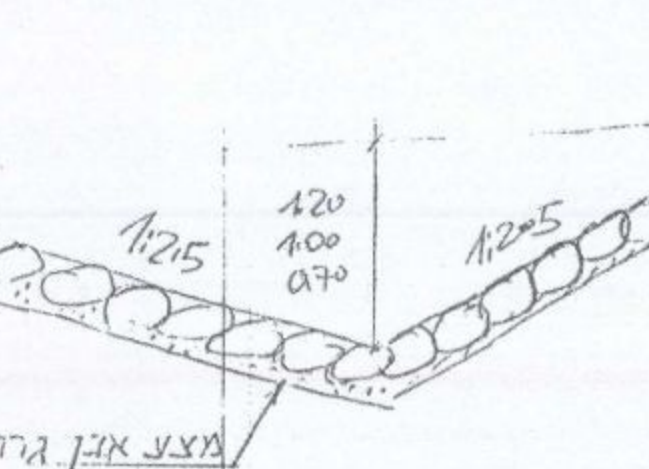


נספח לב' / 15880

ייצוב תעלה ע"י "כוררות" מסולאות גסות



ייצוב תעלה ע"י ציפוי אבן



חזית B-B
קני"מ 1:50

