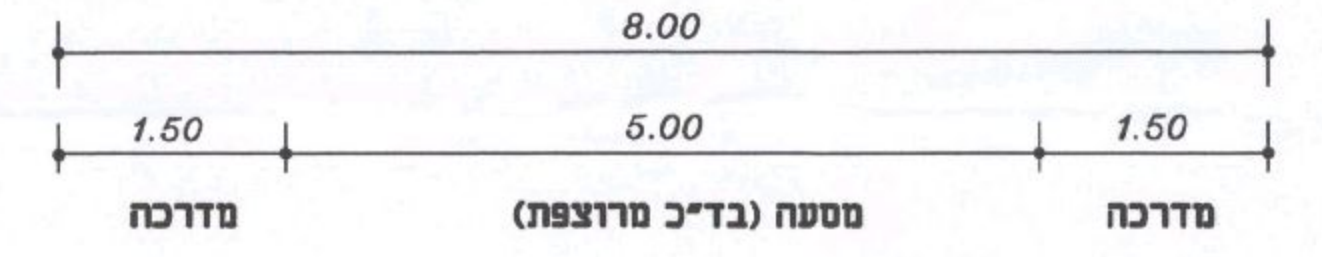
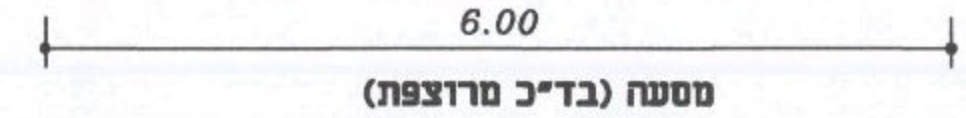


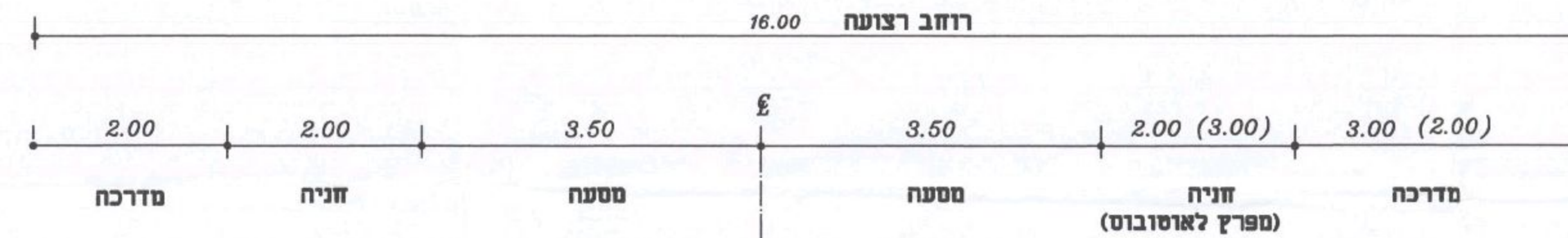
כביש ברוחב 12 מ' מ' (מפרץ לאוטובוס)



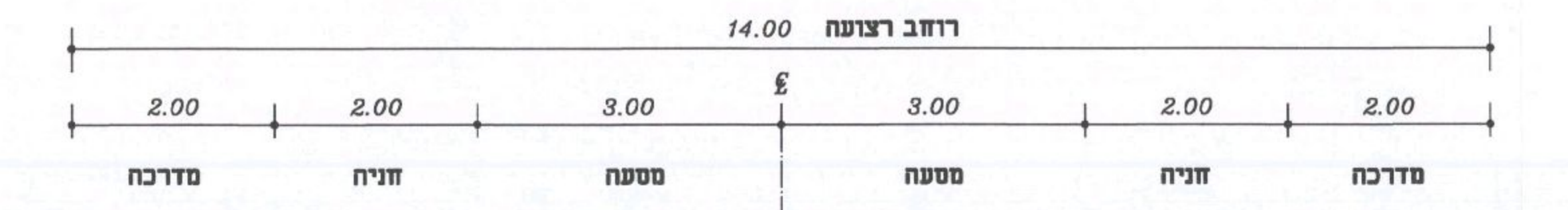
דרך גישה לחניה רוחב 8.0 מ' (מסעה בדיכ מרוצפת)



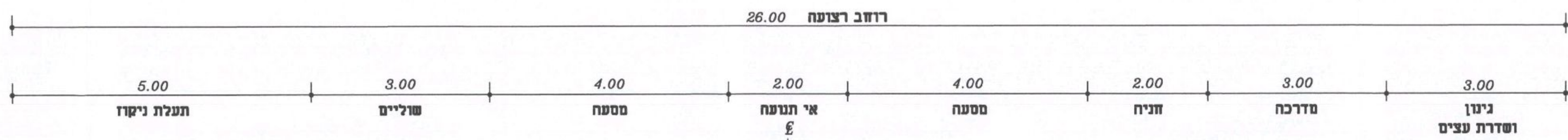
שביל נסיעה רוחב 6.0 מ' (מסעה בדיכ מרוצפת)




כביש ברוחב 16 מ' מ' (מסעה בדיכ מרוצפת)



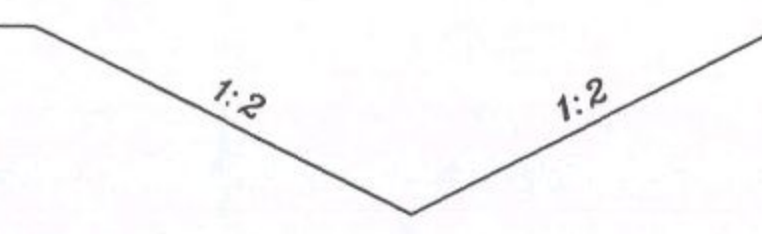
כביש ברוחב 14 מ' מ' (מסעה בדיכ מרוצפת)



כביש ברוחב 26 מ' מ' (מסעה בדיכ מרוצפת)



כביש ברוחב 20 מ' מ' (מסעה בדיכ מרוצפת)



שמות קבצי מחשב

מיקוד התכנון - מתוך צמ"ל
 חוק התכנון והבנייה, תשכ"ח - 1967
 אישור תכנית מס' 1094/2.1
 תוכנית התכנון והבנייה לתכנון ולבנין תחליטה
 כיום 20.03.05
 כל התכנית או כל חלקה מהתכנית
 לא תהיה קיימת ללא אישור
 מנהל מנהל התכנון והבנייה

הרשעה על אישור תכנית מס' 1094/2.1
 פרטפת בליקט מנהל תכנון והבנייה
 מס' 1094/2.1

שינויים ותוספות

מס' שינוי	מחזור השינוי	מסמך	תאריך
1	עודכן	עודכן	30.3.06
2			
3			
4			
5			
6			
7			
8			
9			
10			
11			
12			

ל ב צ ו ע

תאריך: _____
 חתימה: _____

לעיון **למכרז** **לביצוע**

תכנון בהנדסה אזרחית, דרכים, תנועה ורמזורים

לוי & שטרק
 מנהלים יועצים בע"מ
 דרכים, ר"מ יו"מ 45 א'
 ת"ד 3455, תל אביב 6100000
 טל: 04-8533855
 פקס: 04-8533854
 e-mail: office@levystrak.co.il
 מס' התע"מ: 595120000

שם התכנית: **כפר סולם**
 חותכים טיפוסים

דוכן עבוד: **מ.מ. ירושלים**
 ומסמך: **סולם**
 תכנית מס': **1094/2.1**
 כניס: **1:50**
 תאריך: **22.03.05**

תכנון: **מיטל** ביטל: **אריה**
 שרסס: **מיטל** אישר: **אריה**

ומבצע אור"א לכדיעת הידיות והראמתן במסמך
 על המבצע כבצר אין כל תפידות.
 על כל טעות או א רחאמה עיניו כודיעו למתכנן.