

מחוז צפון  
 מרחב תכנון מקומי לב הגליל  
 מרחב תכנון מקומי משגב  
 סכנין - תכנית מתאר לדרכים - ג/12735

גליון מס' 4 - חתכים טיפוסיים  
 קני"מ: 1:50  
 תחום שיפוט מוניציפלי: עיריית סכנין ומועצה מקומית משגב  
 מקום: סכנין  
 שטח התכנון: כ-1686.14 דונם (במידה ממוחשבת)

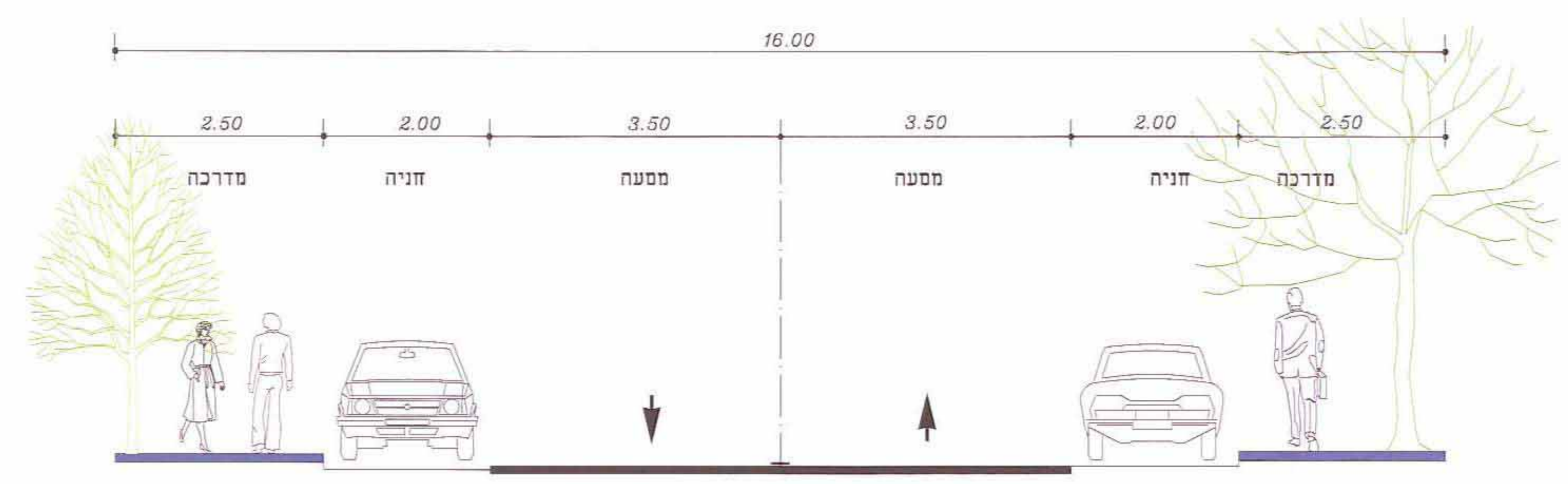
יוזם ומגיש התכנית:  
 עיריית סכנין  
 משרד המסגרת: 1990  
 ת.ד. 80 סכנין  
 מס' 1525  
 פקס 2859  
 יוזם ומגיש התכנית:  
 הועדה המקומית לתכנון ובניה דב הגליל  
 ת.ד. 80 סכנין 20173  
 סני' 04-6746740  
 פקס 04-6746749

בעלי הקרקע:  
 מ.מ.י. ואחרים  
 חתימה:

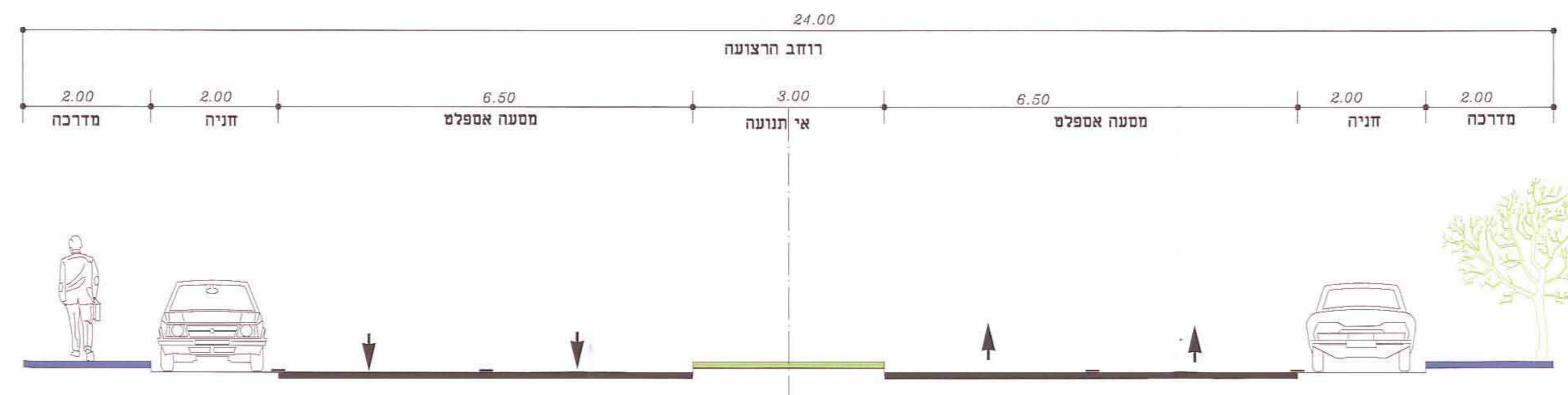
המתכנן:  
 אדרי' ערו מבק  
 מס' 4 קרית טבעון  
 סני' 04-9835146  
 פקס 04-9833704

מתכנן תנועה וחניה:  
 לוי & שטרק מהנדסים יועצים בע"מ  
 ח'יפה, רח'ו יפו 145 א', ת.ד. 9833  
 סני' 04-8553655  
 פקס 04-8553654  
 מס' רישון 23855

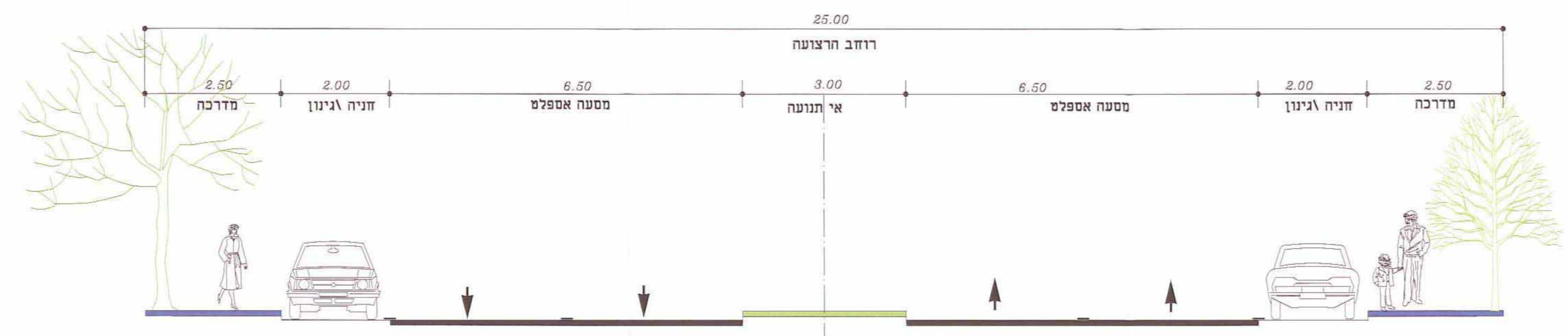
חותמות:

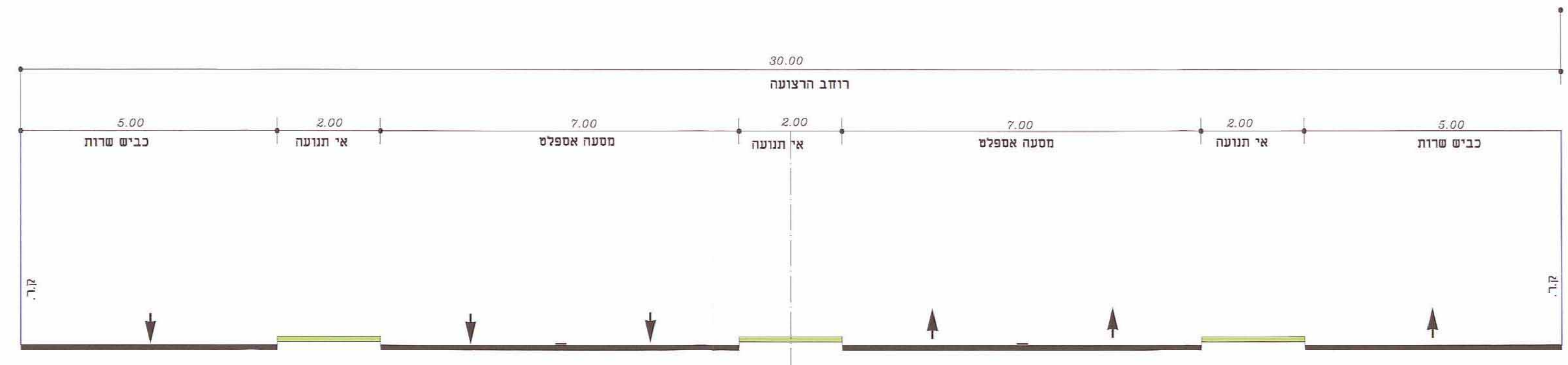
כביש 16 מ'י



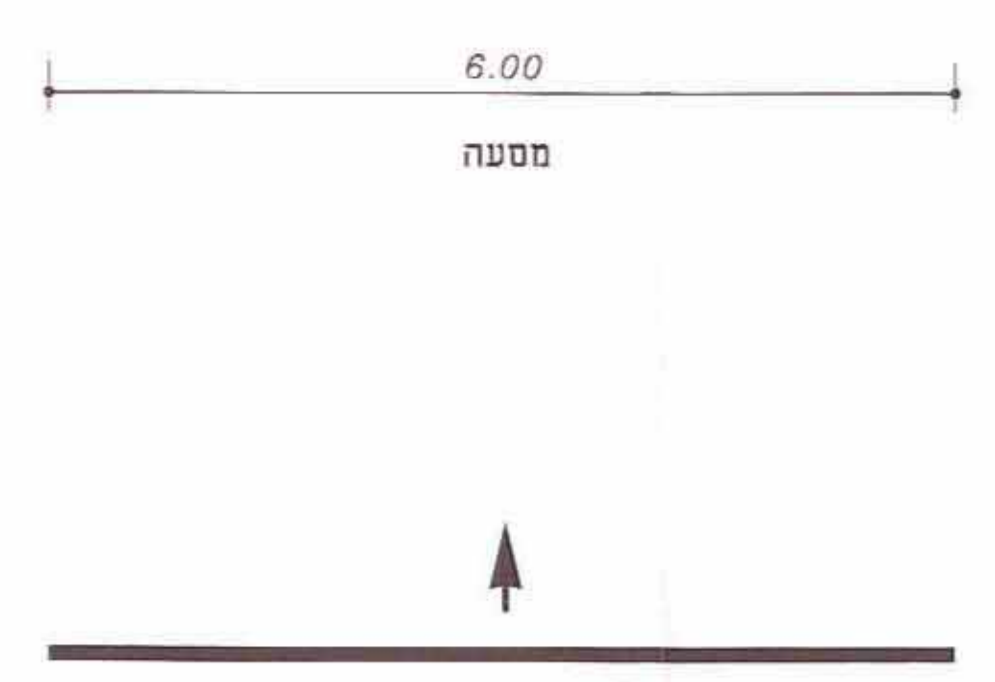
כביש 24 מ'י



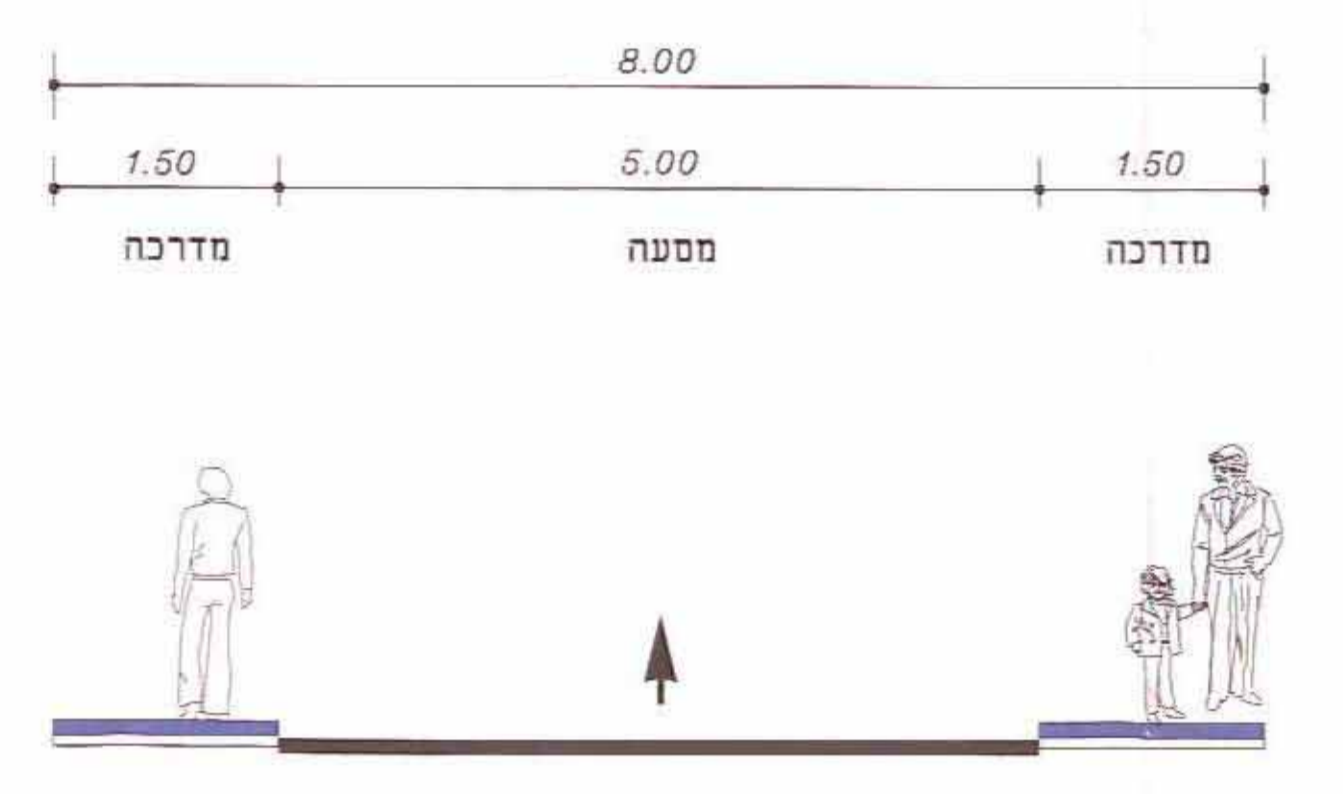
כביש 25 מ'י



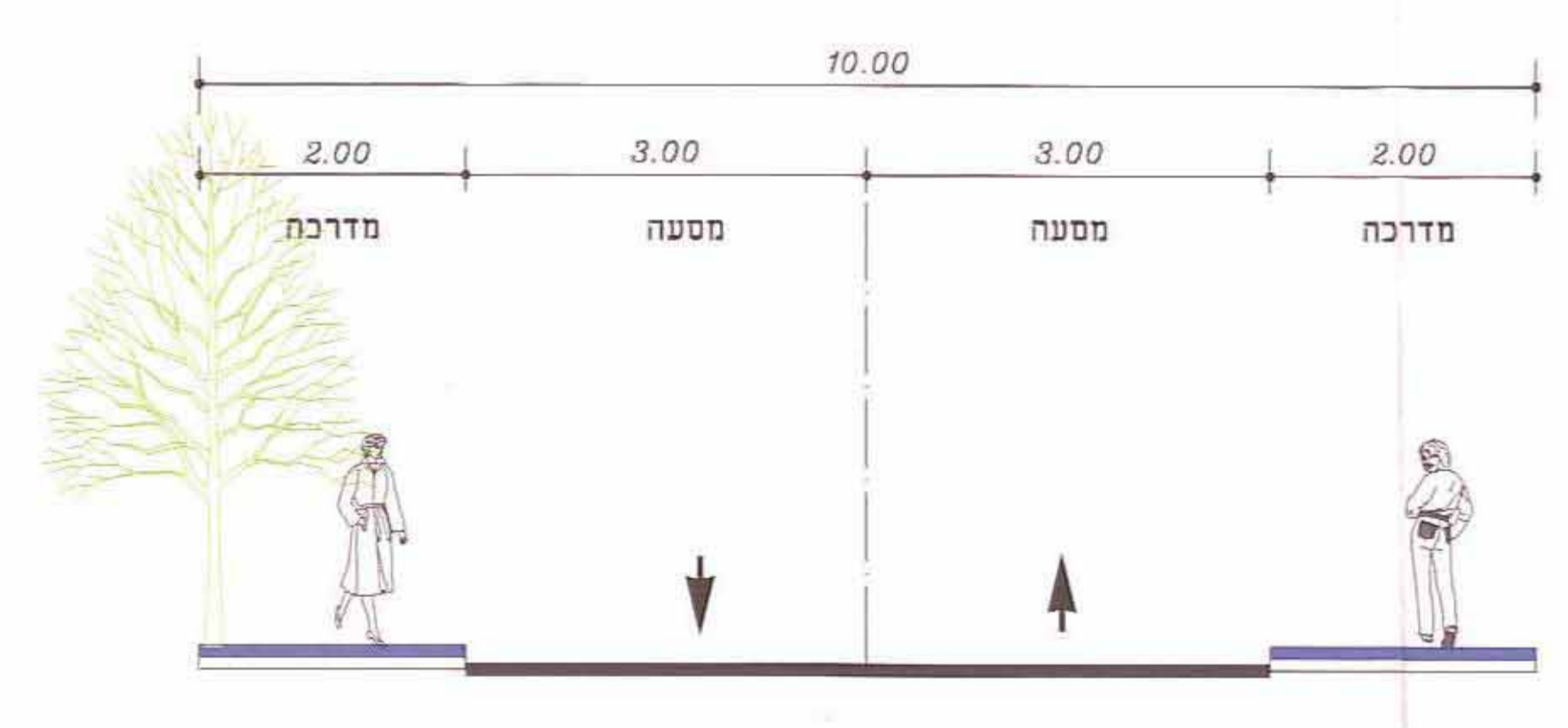
כביש 30 מ'י  
 ( חתך בביצוע לפי תכנית פאחום )



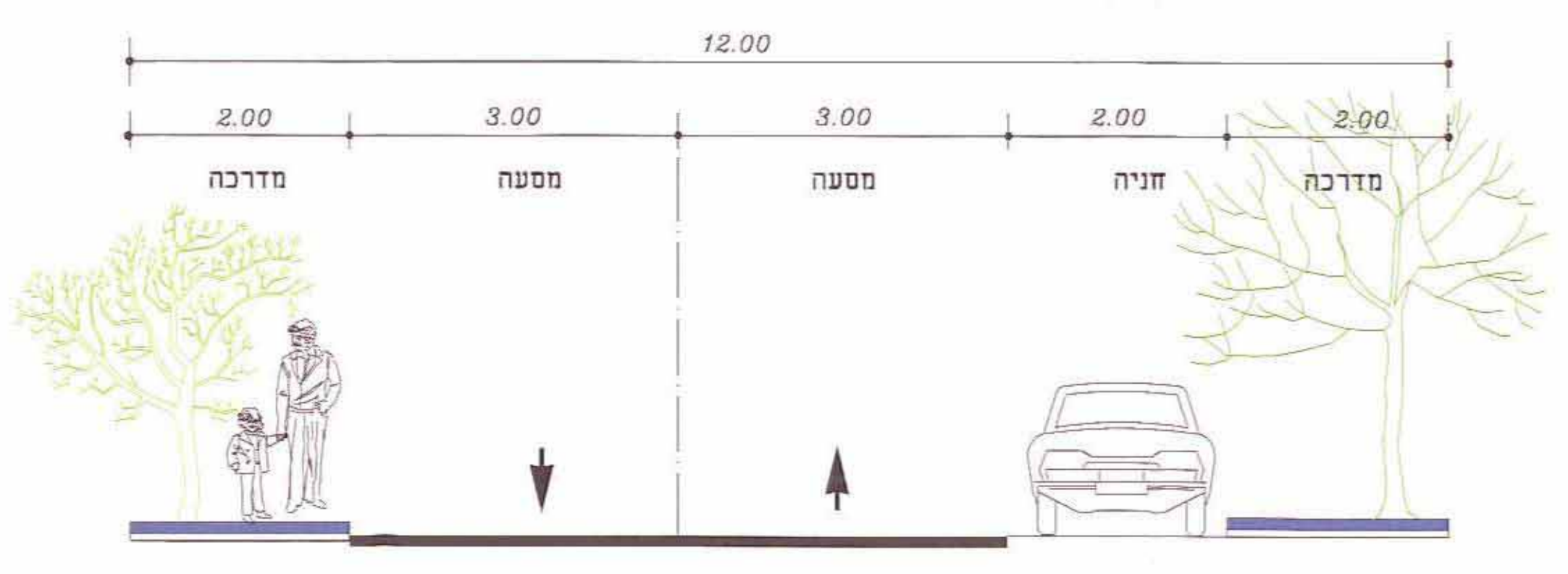
שביל נסיעה  
 רוחב 6.0 מ'י



דרך גישה לחניה  
 רוחב 8.0 מ'י



כביש 10 מ'י



כביש 12 מ'י