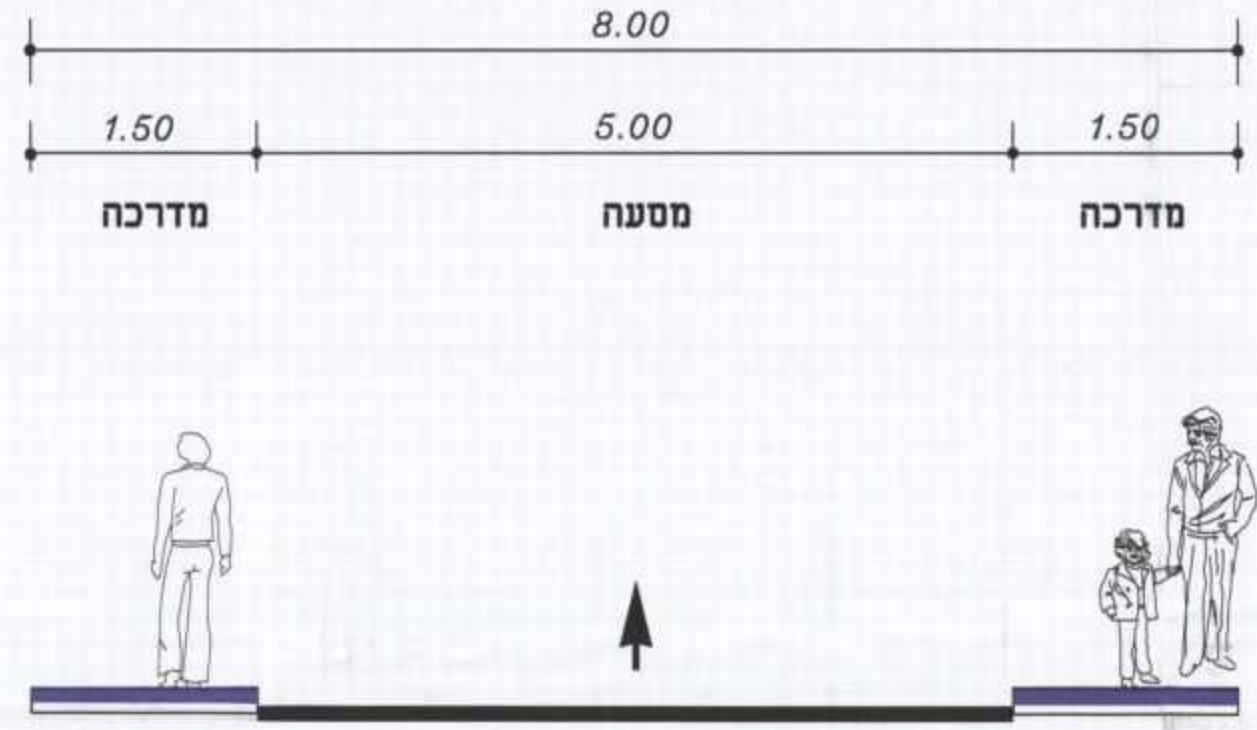
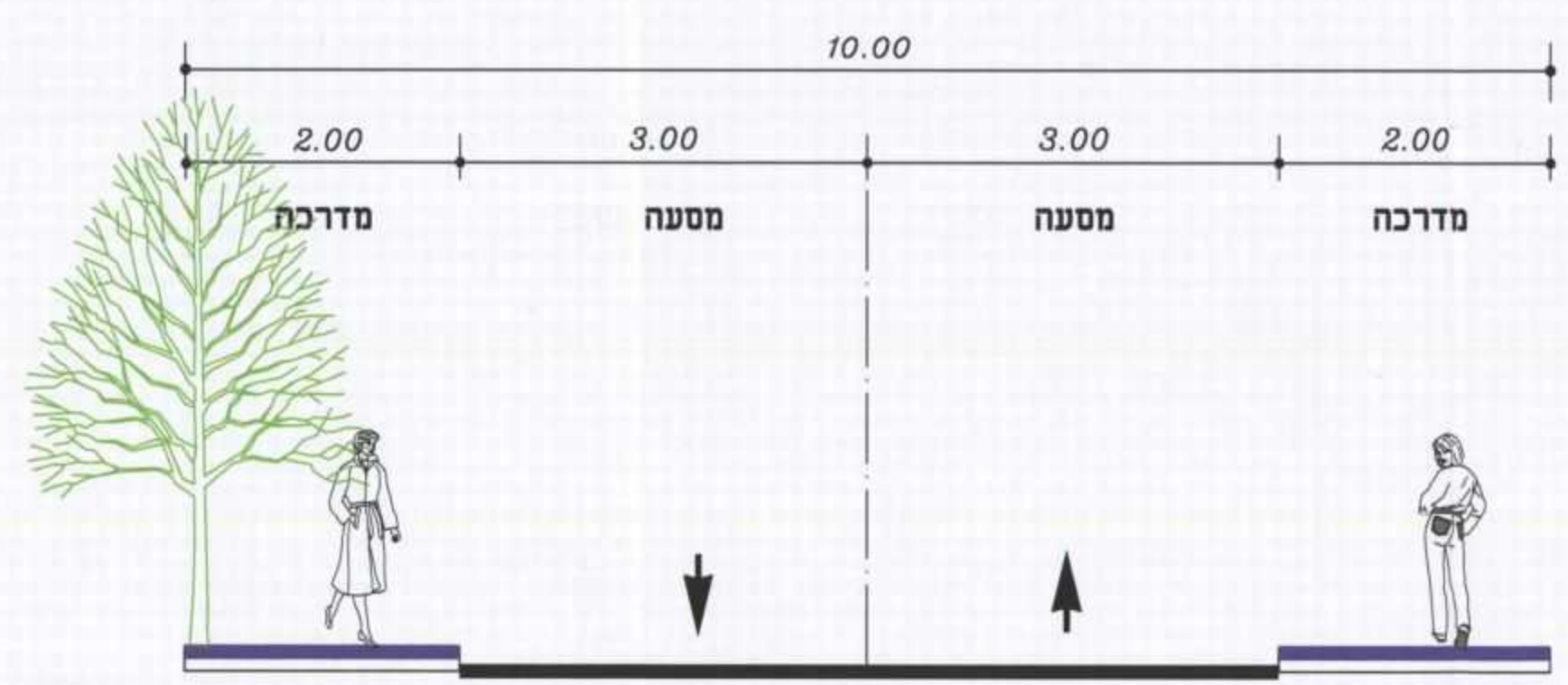


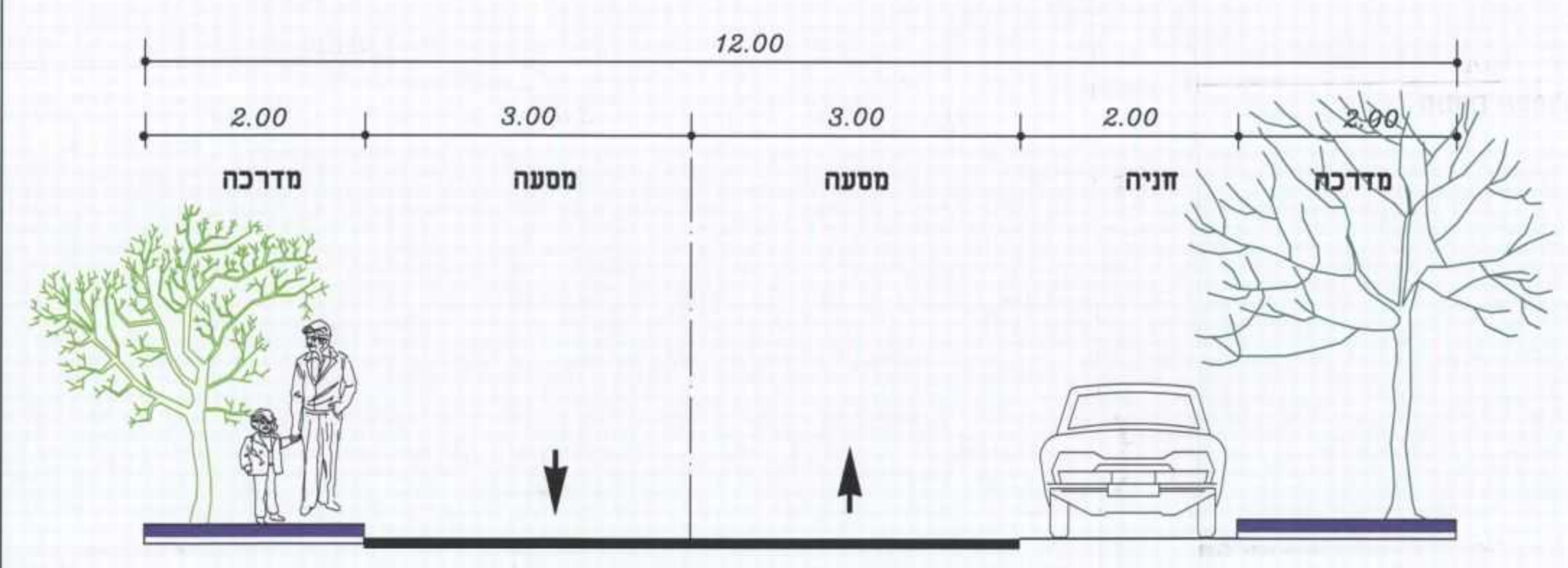
שביל נסיעה
רוחב 6.0 מ' מי



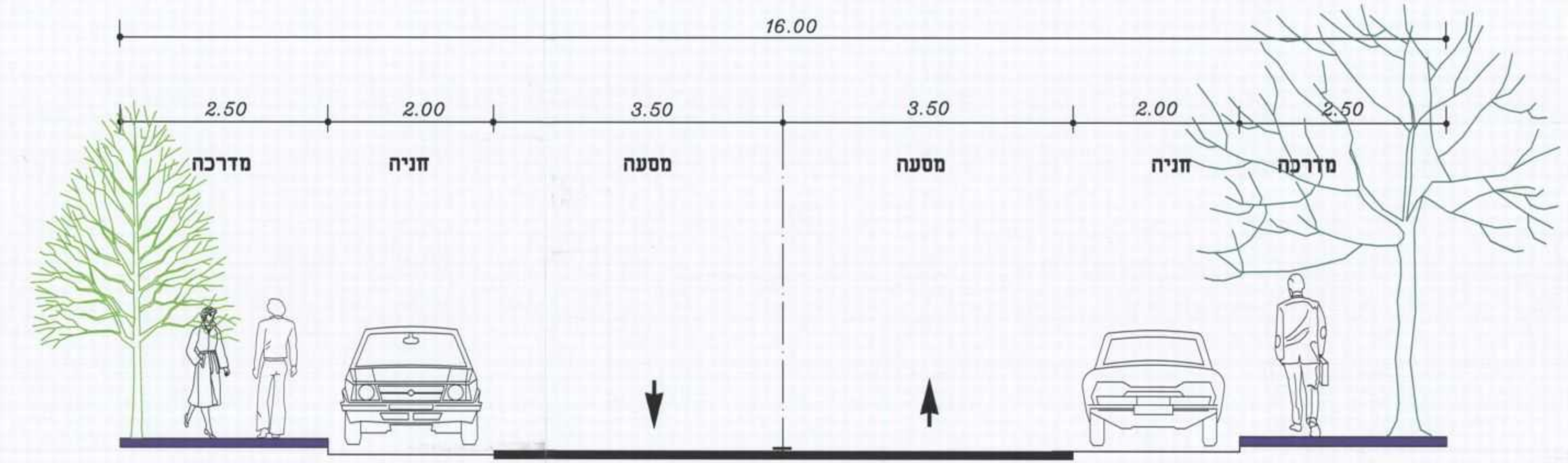
דרך גישה לחניה
רוחב 8.0 מ' מי



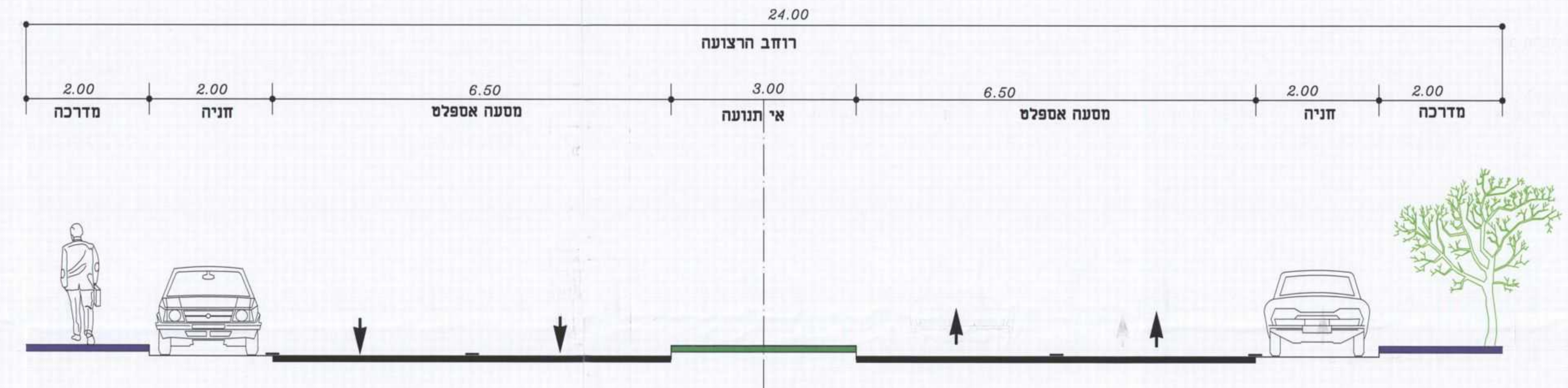
כביש 10 מ' מי



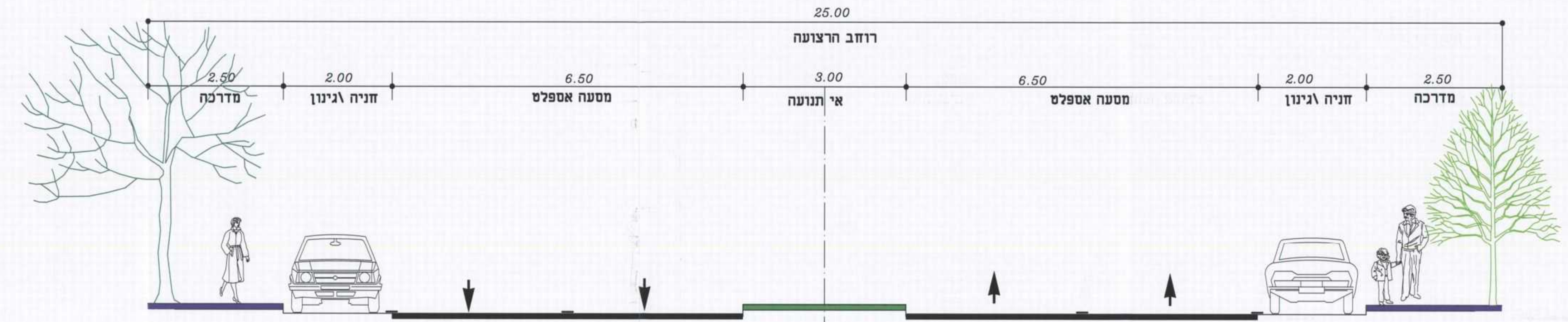
כביש 12 מ' מי



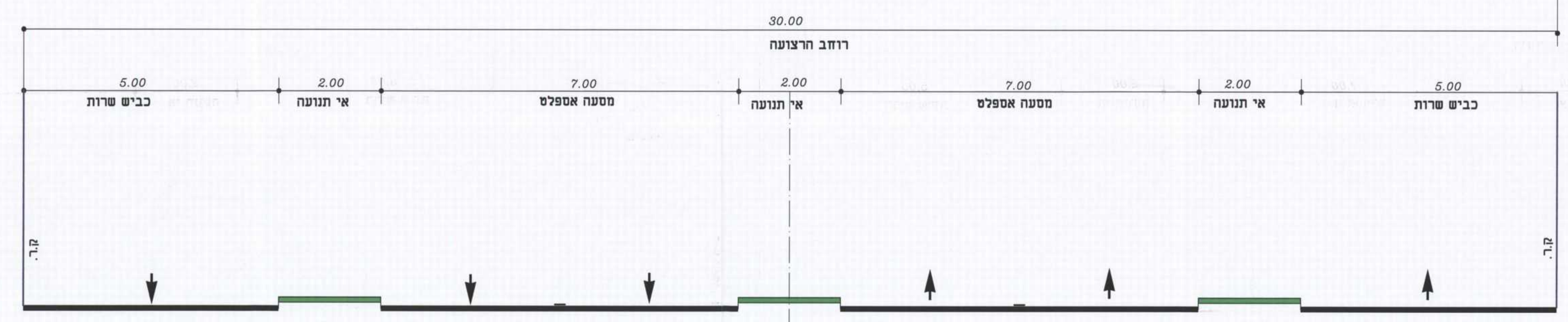
כביש 16 מ' מי



כביש 24 מ' מי



כביש 25 מ' מי



כביש 30 מ' מי
(חתך בביצוע לפי תכנית פאזום)

מחוז צפון
מרחב תכנון מקומי לב הגליל
מרחב תכנון מקומי משגב
סכנין - תכנית מתאר לדרכים - ג/12735

גליון מס' 4 - חזקים מפורטים
קני"מ: 1:50
תחום שיפוט מוניציפלי: עיריית סכנין ומועצה מקומית משגב
מקום: סכנין
שטח התכנון: כ-1686.14 דונם (במדידה ממחושבת)

יזום ומגיש התכנית:
עיריית סכנין
ת.ד. 80 סכנין 20173
טל' 04-6741525
פקס 04-6742859

יזום ומגיש התכנית:
הועדה המקומית לתכנון ובניה לב הגליל
ת.ד. 80 סכנין 20173
טל' 04-6746740
פקס 04-6746749

בעלי הקרקע:
מ.מ.י. ואחרים

המתכנן:
אדרי' ערו מבל
המ"צ 4 קרית טבעון
טל' 04-9835146
פקס 04-9833704

מתכנן תנועה וחניה:
לוי & שטרק מהנדסים יועצים בע"מ
חיפה, רח' יפו 145 א' ת.ד. 9833
טל' 04-8553655
פקס 04-8553654
מס' רישיון 23855

חותמות:

H:\Yossi\beam\923\Draw\Tipes\Tipes.dwg, 11/05/2014 12:31:02, Vector