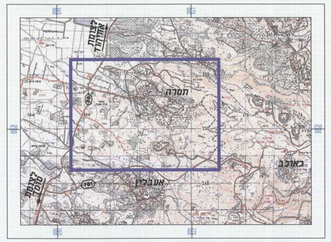

תרשים סביבה קנ"מ 1:50,000

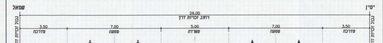

חתך טיפוסי בכבישים מס' 1 (מחתכים 100-295 , 415-615)
רוחב זכויות דרך 26 מ'



חתך טיפוסי בכבישים מס' 1 (מחתכים 295-415)
רוחב זכויות דרך 26 מ'



חתך טיפוסי בכבישים מס' 4
רוחב זכויות דרך 26 מ'

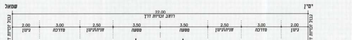

חתך טיפוסי בכבישים מס' 4,3,2 (מחתכים 510-605)
רוחב זכויות דרך 22 מ'

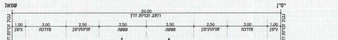

חתך טיפוסי בכבישים מס' 6
רוחב זכויות דרך 20 מ'

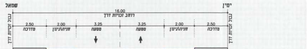

חתך טיפוסי בכבישים מס' 9 (מחתכים 552-600), 11,7
12 (מחתכים 1200-1253), 13 (מחתכים 1315-1357)
29,28,26,20
רוחב זכויות דרך 16 מ'

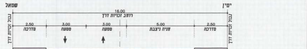

חתך טיפוסי בכבישים מס' 10,9
רוחב זכויות דרך 16 מ'



חתך טיפוסי בכבישים מס' 13
(מחתכים 1300-1315) 26,19,18,16
רוחב זכויות דרך 14 מ'

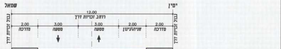

חתך טיפוסי בכבישים מס' 12 (מחתכים 1253-1266),
13 (מחתכים 1357-1375) 31,27,26,23,22,21,18,17,15
רוחב זכויות דרך 12 מ'



חתך טיפוסי בכבישים מס' 9 (מחתכים 552-600)
רוחב זכויות דרך 10 מ'

חתכים טיפוסיים
קנ"מ 1:100

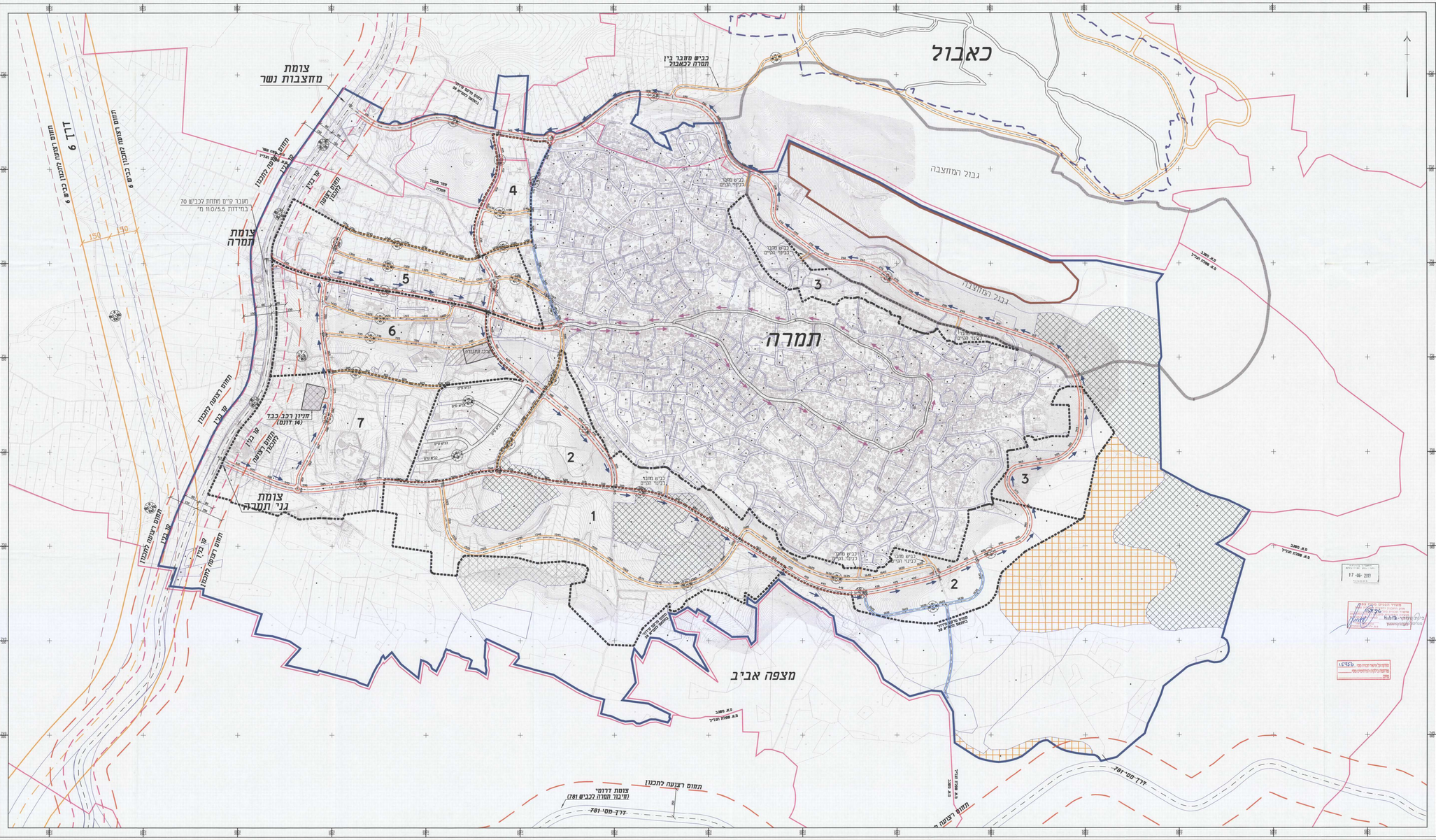
כאבול
גבול המחצבה
תמרה
מצפה אביב
צומת מחצבות נשר
צומת תמרה
צומת גני תמרה
כביש מחבר בין תמרה לכאבול
מעבר קיים מחתחת לכביש 70 במידות 11.0/5.5 מ'
חתום רצועה לתכנון
קו בנין
חתום רצועה לתכנון
חניון רכב כבד (14 דונם)
כביש מחבר בתוך תמרה
כביש מחבר בתוך תמרה
כביש מחבר בתוך תמרה