

2011981 (20)

טבלת הקצאה
קיבוץ אלרום


טופס 2 עמ' 1
(תקנה 5)
לתוכנית מספרה: ג/18402

פרטי חלקות קיימות									
מס' סדורי	גוש	חלקה	שם בעלים הרשום	שם חוכר רשום	שעבודים או זכויות אחרות הרשומים על החלקה	מס' זהות או מס' תאגיד	שטח החלקה הכלול בחלוקה החדשה בדונם	שטח החלקה בדונם	החלקים בבעלות
	202000	8	מדינת ישראל				145.301	6,863.811	
סה"כ							145.301	6863.811	

משרד הפנים
מחוז הצפון ועדה מחוזית
28.02.2013
רצ"ק בל
קיימות עתידית

מנהל מינהל התכנון
משרד הפנים מחוז צפון
יוק התכנון והרשמה תשכ"ה 1965
אישור תכנית מס' 601/1961
הועדה המחוזית לתכנון ולבנייה תע"מ
אשר את העסקה
מס' 111/11
אשר את העסקה המחוזית

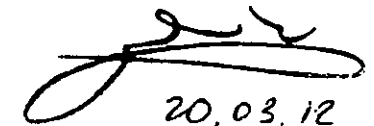
מיום...
11.11
מס' מסמך... 1199
מס' מסמך... 601/11
הודעה על אישור תכנית מחוזית


20.03.12

טבלת הקצאה
קיבוץ אלרום

טופס 1 עמ' 2
(תקנה 4)
לתוכנית מספרה: ג/18402

פרטי המגרשים המוקצים													
מס' סדורי	גוש	מספר מגרש לפי התכנית	מספר חלקה ארעי/סופי	שם בעלים הרשום	שם חוכר רשום	שעבודים או זכויות אחרות הרשומים על החלקה	מס' זהות או מס' תאגיד	שטח מגרש בדונם	חלקים (בשבר פשוט)	ייעוד המגרש המוקצה	מספר יח"ז	חתימת הבעלים	תאריך חתימת בעלים
								0.350		מגורים א			
			1					0.352		מגורים א			
			2					0.350		מגורים א			
			3					0.347		מגורים א			
			4					0.351		מגורים א			
			5					0.353		מגורים א			
			6					0.355		מגורים א			
			7					0.202		מגורים א			
			8					0.351		מגורים א			
			9					0.352		מגורים א			
			10					0.238		מגורים א			
			11					0.330		מגורים א			
			12					0.350		מגורים א			
			13					0.345		מגורים א			
			14					0.347		מגורים א			
			15										



20.03.12

טבלת הקצאה
קיבוץ אלרום

טופס 1 עמ' 4
(תקנה 4)

לתוכנית מספרה: ג/18402

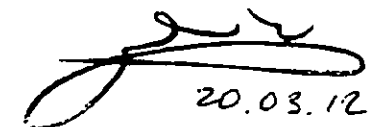
פרטי המגרשים המוקצים													
מס' סדורי	גוש	מספר מגרש לפי התכנית	מספר חלקה ארעי/ סופי	שם בעלים הרשום	שם חוכר רשום	שעבודים או זכויות אחרות הרשומים על החלקה	מס' זהות או מס' תאגיד	שטח מגרש בדונם	חלקים (בשבר פשוט)	ייעוד המגרש המוקצה	מספר יח"ד	חתימת הבעלים	תאריך חתימת בעלים
								0.352		מגורים א			
		102/1	34					0.352		מגורים א			
		102/2	35					0.350		מגורים א			
		102/3	36					0.351		מגורים א			
		103/1	37					0.351		מגורים א			
		103/2	38					0.350		מגורים א			
		103/3	39					0.350		מגורים א			
		104/1	40					0.256		מגורים א			
		104/2	41					0.350		מגורים א			
		104/3	42					0.352		מגורים א			
		105/1	43					0.213		מגורים א			
		105/2	44					0.350		מגורים א			
		105/3	45					0.349		מגורים א			
		106/1	46					0.209		מגורים א			
		106/2	47					0.350		מגורים א			
		106/3	48					0.351		מגורים א			
		107/1	49					0.353		מגורים א			
		107/2	50					0.348		מגורים א			
		107/3	51										


20.05.12

טבלת הקצאה
קיבוץ אלרום

טופס 1 עמ' 3
(תקנה 4)
לתוכנית מספרה: ג/18402

פרטי המגרשים המוקצים													
מס' סדורי	גוש	מספר מגרש לפי התכנית	מספר חלקה ארעי/סופי	שם בעלים הרשום	שם חוכר רשום	שעבודים או זכויות אחרות הרשומים על החלקה	מס' זהות או מס' תאגיד	שטח מגרש בדונם	חלקים (בשבר פשוט)	ייעוד המגרש המוקצה	מספר יח"ד	מספר חתימת הבעלים	תאריך חתימת בעלים
								0.350	מגורים א				
		5/2	16					0.224	מגורים א				
		11/2	17					0.354	מגורים א				
		12/2	18					0.350	מגורים א				
		14/2	19					0.352	מגורים א				
		15/2	20					0.351	מגורים א				
		10/2	21					0.349	מגורים א				
		16/2	22					0.020	מגורים א				
		2/3	23					0.021	מגורים א				
		4/3	24					0.012	מגורים א				
		5/3	25					0.012	מגורים א				
		6/3	26					0.020	מגורים א				
		10/3	27					0.013	מגורים א				
		11/3	28					0.024	מגורים א				
		12/3	29					0.018	מגורים א				
		15/3	30					0.353	מגורים א				
		101/1	31					0.356	מגורים א				
		101/2	32					0.356	מגורים א				
		101/3	33					0.356	מגורים א				


20.03.12

טבלת הקצאה
קיבוץ אלרום

טופס 1 עמ' 5
(תקנה 4)
לתוכנית מספרה: ג/18402

פרטי המגרשים המוקצים													
מס' סדורי	גוש	מספר מגרש לפי התכנית	מספר חלקה ארעי/ סופי	שם בעלים הרשום	שם חוכר רשום	שעבודים או זכויות אחרות הרשומים על החלקה	מס' זהות או מס' תאגיד	שטח מגרש בדונם	חלקים (בשבר פשוט)	ייעוד המגרש המוקצה	מספר יח"ד	חתימת הבעלים	תאריך חתימת בעלים
			52					0.350		מגורים א			
		108/1	53					0.350		מגורים א			
		108/2	54					0.352		מגורים א			
		108/3	55					0.352		מגורים א			
		109/1	56					0.351		מגורים א			
		109/2	57					0.351		מגורים א			
		109/3	58					0.352		מגורים א			
		110/1	59					0.351		מגורים א			
		110/2	60					0.338		מגורים א			
		110/3	61					0.349		מגורים א			
		229/1	62					0.357		מגורים א			
		229/2	63					0.351		מגורים א			
		7	64					0.350		מגורים א			
		8	65					0.353		מגורים א			
		9	66					0.351		מגורים א			
		13	67					0.350		מגורים א			
		201	68					0.371		מגורים א			
		202	69					0.348		מגורים א			
		203											

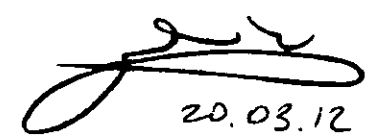
20.03.12

טבלת הקצאה
קיבוץ אלרום

טופס 1 עמ' 6
(תקנה 4)

לתוכנית מספרה: ג/18402


פרטי המגרשים המוקצים													
מס' סדורי	גוש	מספר מגרש לפי התכנית	מספר חלקה ארעי/ סופי	שם בעלים הרשום	שם חוכר רשום	שעבודים או זכויות אחרות הרשומים על החלקה	מס' זהות או מס' תאגיד	שטח מגרש בדונם	חלקים (בשבר פשוט)	ייעוד המגרש המוקצה	מספר יח"ד	חתימת הבעלים	תאריך חתימת בעלים
			70	204				0.353		מגורים א			
			71	205				0.352		מגורים א			
			72	206				0.348		מגורים א			
			73	207				0.351		מגורים א			
			74	208				0.351		מגורים א			
			75	209				0.301		מגורים א			
			76	210				0.350		מגורים א			
			77	211				0.354		מגורים א			
			78	212				0.350		מגורים א			
			79	213				0.350		מגורים א			
			80	214				0.358		מגורים א			
			81	215				0.351		מגורים א			
			82	216				0.353		מגורים א			
			83	217				0.350		מגורים א			
			84	218				0.350		מגורים א			
			85	219				0.354		מגורים א			
			86	220				0.350		מגורים א			
			87	221				0.355		מגורים א			


20.03.12

טבלת הקצאה
קיבוץ אלרום

טופס 1 עמ' 8
(תקנה 4)
לתוכנית מספרה: ג/18402


פרטי המגרשים המוקצים												
מס' סדורי	גוש	מספר מגרש לפי התכנית	מספר חלקה ארעי/ סופי	שם בעלים הרשום	שם חוכר רשום	שעבודים או זכויות אחרות הרשומים על החלקה	מס' זהות או מס' תאגיד	שטח מגרש בדונם	חלקים (בשבר פשוט)	ייעוד המגרש המוקצה	מספר יח"ד	מספר חתימת הבעלים
		606	106					1.317		מבנים ומוסדות ציבור		
		650	107					24.866		מבנים ומוסדות ציבור לחינוך		
		700	108					2.579		שטח ציבורי פתוח		
		701	109					0.015		שטח ציבורי פתוח		
		702	110					0.043		שטח ציבורי פתוח		
		703	111					0.139		שטח ציבורי פתוח		
		704	112					0.107		שטח ציבורי פתוח		
		705	113					0.085		שטח ציבורי פתוח		
		706	114					0.190		שטח ציבורי פתוח		
		707	115					0.041		שטח ציבורי פתוח		
		708	116					0.129		שטח ציבורי פתוח		
		709	117					0.035		שטח ציבורי פתוח		
		710	118					0.134		שטח ציבורי פתוח		
		711	119					0.149		שטח ציבורי פתוח		
		712	120					0.110		שטח ציבורי פתוח		
		713	121					0.164		שטח ציבורי פתוח		
		714	122					0.606		שטח ציבורי פתוח		


20.03.12

טבלת הקצאה
קיבוץ אלרום

טופס 1 עמ' 7
(תקנה 4)
לתוכנית מספרה: ג/18402

פרטי המגרשים המוקצים													
מס' סדורי	גוש	מספר מגרש לפי התכנית	מספר חלקה ארעי/ סופי	שם בעלים הרשום	שם חוכר רשום	שעבודים או זכויות אחרות הרשומים על החלקה	מס' זהות או מס' תאגיד	שטח מגרש בדונם	חלקים (בשבר פשוט)	ייעוד המגרש המוקצה	מספר יח"ד	חתימת הבעלים	תאריך חתימת בעלים
								0.352		מגורים א			
		222	88					0.350		מגורים א			
		223	89					0.348		מגורים א			
		224	90					0.350		מגורים א			
		225	91					0.352		מגורים א			
		226	92					0.350		מגורים א			
		227	93					0.354		מגורים א			
		228	94					0.384		מגורים א			
		230	95					3.396		מגורים א			
		300	96					10.478		מגורים א			
		301	97					1.807		מגורים א			
		302	98					6.525		מגורים א			
		303	99					1.918		מבנים ומוסדות ציבור			
		600	100					2.543		מבנים ומוסדות ציבור			
		601	101					0.564		מבנים ומוסדות ציבור			
		602	102					1.502		מבנים ומוסדות ציבור			
		603	103					1.174		מבנים ומוסדות ציבור			
		604	104					2.499		מבנים ומוסדות ציבור			
		605	105										



20.03.12

טבלת הקצאה
קיבוץ אלרום

טופס 1 עמ' 10
(תקנה 4)

לתוכנית מספרה: ג/18402

פרטי המגרשים המוקצים													
מס' סדורי	גוש	מספר מגרש לפי התכנית	מספר חלקה ארעי/ סופי	שם בעלים הרשום	שם חוכר רשום	שעבודים או זכויות אחרות הרשומים על החלקה	מס' זהות או מס' תאגיד	שטח מגרש בדונם	חלקים (בשבר פשוט)	ייעוד המגרש המוקצה	מספר יח"ד	מספר יח"ד	תאריך חתימת בעלים
		733	141					0.184		שטח ציבורי פתוח			
		734	142					0.264		שטח ציבורי פתוח			
		735	143					0.455		שטח ציבורי פתוח			
		736	144					0.397		שטח ציבורי פתוח			
		737	145					0.046		שטח ציבורי פתוח			
		738	146					0.735		שטח ציבורי פתוח			
		739	147					0.945		שטח ציבורי פתוח			
		740	148					0.210		שטח ציבורי פתוח			
		741	149					0.976		שטח ציבורי פתוח			
		742	150					0.080		שטח ציבורי פתוח			
		743	151					0.741		שטח ציבורי פתוח			
		744	152					0.017		שטח ציבורי פתוח			
		745	153					0.014		שטח ציבורי פתוח			
		746	154					0.745		שטח ציבורי פתוח			
		747	155					0.506		שטח ציבורי פתוח			
		748	156					2.491		שטח ציבורי פתוח			
		749	157					0.124		שטח ציבורי פתוח			
		750	158					3.652		שטח ציבורי פתוח			


20.03.12


טבלת הקצאה
קיבוץ אלרום

טופס 1 עמ' 9

(תקנה 4)

לתוכנית מספרה: ג/18402

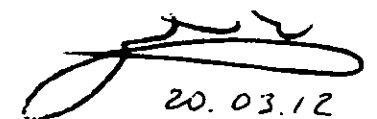
פרטי המגרשים המוקצים													
מס' סדורי	גוש	מספר מגרש לפי התכנית	מספר חלקה ארעי/ סופי	שם בעלים הרשום	שם חוכר רשום	שעבודים או זכויות אחרות הרשומים על החלקה	מס' זהות או מס' תאגיד	שטח מגרש בדונם	חלקים (בשבר פשוט)	ייעוד המגרש המוקצה	מספר יחיד	חתימת הבעלים	תאריך חתימת בעלים
			123	715				0.236		שטח ציבורי פתוח			
			124	716				0.282		שטח ציבורי פתוח			
			125	717				0.018		שטח ציבורי פתוח			
			126	718				0.276		שטח ציבורי פתוח			
			127	719				0.024		שטח ציבורי פתוח			
			128	720				0.034		שטח ציבורי פתוח			
			129	721				0.043		שטח ציבורי פתוח			
			130	722				0.069		שטח ציבורי פתוח			
			131	723				0.260		שטח ציבורי פתוח			
			132	724				0.043		שטח ציבורי פתוח			
			133	725				0.023		שטח ציבורי פתוח			
			134	726				0.636		שטח ציבורי פתוח			
			135	727				0.030		שטח ציבורי פתוח			
			136	728				0.199		שטח ציבורי פתוח			
			137	729				0.407		שטח ציבורי פתוח			
			138	730				0.151		שטח ציבורי פתוח			
			139	731				0.065		שטח ציבורי פתוח			
			140	732				0.126		שטח ציבורי פתוח			


20.03.12

טבלת הקצאה
קיבוץ אלרום

טופס 1 עמ' 12
(תקנה 4)
לתוכנית מספרה: ג/18402

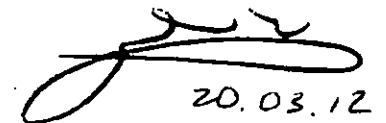
פרטי המגרשים המוקצים													
מס' סדורי	גוש	מספר מגרש לפי התכנית	מספר חלקה ארעי/ סופי	שם בעלים הרשום	שם חוכר רשום	שעבודים או זכויות אחרות הרשומים על החלקה	מס' זהות או מס' תאגיד	שטח מגרש בדונם	חלקים (בשבר פשוט)	ייעוד המגרש המוקצה	מספר יח"ד	חתימת הבעלים	תאריך חתימת בעלים
		900	177					0.098		חניון			
		901	178					0.128		חניון			
		902	179					0.638		חניון			
		903	180					0.613		חניון			
		904	181					0.507		חניון			
		905	182					0.096		חניון			
		906	183					0.169		חניון			
		907	184					0.766		חניון			
		908	185					0.100		חניון			
		909	186					0.063		חניון			
		910	187					0.076		חניון			
		911	188					0.059		חניון			
		912	189					0.072		חניון			
		913	190					0.060		חניון			
		914	191					0.149		חניון			
		915	192					0.035		חניון			
		850	193					6.593		דרך משולבת			
		851	194					0.597		דרך משולבת			


20.03.12

טבלת הקצאה
קיבוץ אלרום

טופס 1 עמ' 11
(תקנה 4)
לתוכנית מספרה: ג/18402


פרטי המגרשים המוקצים													
מס' סדורי	גוש	מספר מגרש לפי התכנית	מספר חלקה ארעי/ סופי	שם בעלים הרשום	שם חוכר רשום	שעבודים או זכויות אחרות הרשומים על החלקה	מס' זהות או מס' תאגיד	שטח מגרש בדונם	חלקים (בשבר פשוט)	ייעוד המגרש המוקצה	מספר יח"ד	חתימת הבעלים	תאריך חתימת בעלים
		751	159					0.212		שטח ציבורי פתוח			
		752	160					0.055		שטח ציבורי פתוח			
		753	161					0.095		שטח ציבורי פתוח			
		754	162					0.010		שטח ציבורי פתוח			
		950	163					1.647		שביל			
		951	164					0.080		שביל			
		952	165					0.058		שביל			
		953	166					0.333		שביל			
		954	167					0.063		שביל			
		955	168					0.508		שביל			
		956	169					0.059		שביל			
		957	170					0.179		שביל			
		958	171					0.059		שביל			
		959	172					0.112		שביל			
		960	173					0.984		שביל			
		961	174					1.680		שביל			
		962	175					0.688		שביל			
		963	176					0.427		שביל			


20.03.12

טבלת הקצאה
קיבוץ אלרום

טופס 1 עמ' 13
(תקנה 4)
לתוכנית מספרה: ג/18402

פרטי המגרשים המוקצים													
מס' סדורי	גוש	מספר מגרש לפי התכנית	מספר חלקה ארעי/ סופי	שם בעלים הרשום	שם חוכר רשום	שעבודים או זכויות אחרות הרשומים על החלקה	מס' זהות או מס' תאגיד	שטח מגרש בדונם	חלקים (בשבר פשוט)	ייעוד המגרש המוקצה	מספר יח"ד	חתימת הבעלים	תאריך חתימת בעלים
		852	195					0.415		דרך משולבת			
		800	196					17.496		דרך מאושרת			
		820	197					0.557		דרך מוצעת			
		821	198					0.007		דרך מוצעת			
		822	199					0.193		דרך מוצעת			
		823	200					0.053		דרך מוצעת			
סה"כ								145.301					


20.03.12