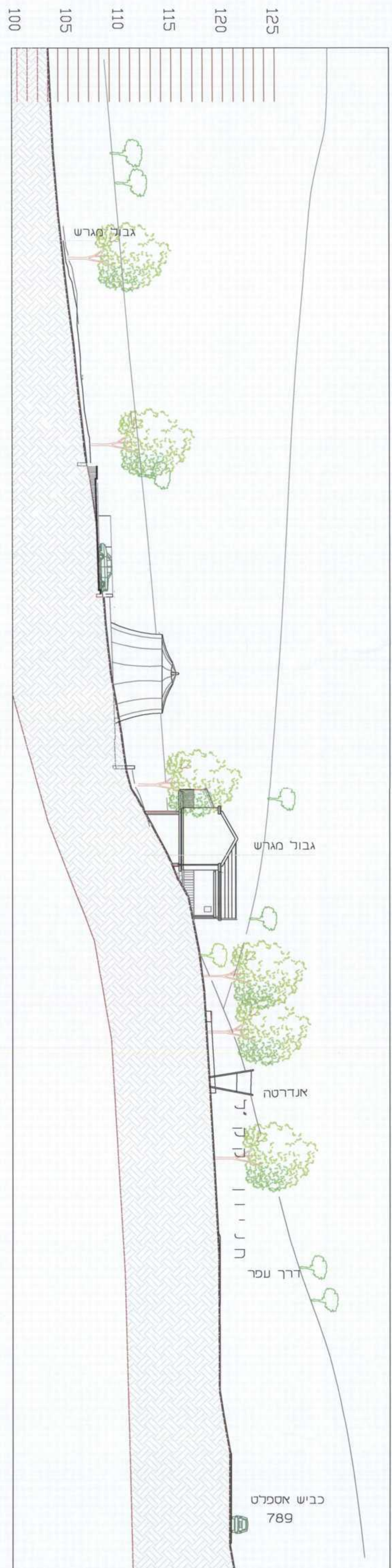
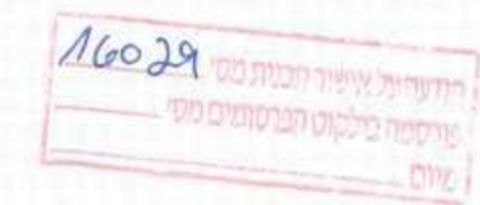


מרחב תכנון מקומי: רמת הגולן

נספח בינוי מנחה

לתב"ע מס. ג 16029/



פרוגרמת שטחים

A הסעדה		B אוהל אירוח	
פונקציה	שטח בני במ"ר	פונקציה	שטח בני במ"ר
אולם מרכזי	130	שטח רצפה	100
בר ומטבחון	70	סה"כ	100
שירותים ולוגיסטיקה	50		
סה"כ	250		

ריכוז שטחים עיקריים.


פונקציה	שטח בני כולל
A הסעדה	250
B אוהל אירוח	100
סה"כ	350*

* לא כולל שטח מתקן רבדי.

שמות וחתימות:

מגיש התכנית	שם: הרסתדרות הציונית	ת.ד. 84 קצרון מיקוד 12900	מסלון: 04-6851200	פקס: 04-6851226	דוא"ל:
היזם בפועל	שם: רועדה המקומית לחיב גולן	ת.ד. 31 קצרון מיקוד 12900	מסלון: 04-6969535	פקס: 04-6969777	דוא"ל:
בעל הזכויות בקרקע	שם: מינהל מקרקעי ישראל - מחוז צפון	ת.ד. 580 נצרת עילית מיקוד 17105	מסלון: 04-6558221	פקס: 04-6560521	דוא"ל:
עורך התכנית	שם: עמוס ג'ינון	אדריכל ומתכנן ערים	מסלון: 04-8322888	פקס: 04-8322975	דוא"ל: gno@netvision.net.il
יועץ תנועה	שם: מאור ג'סאן	מוגדס אורזי	מסלון: 04-6566475	פקס: 04-6566475	דוא"ל: mgassan@zahav.net.il
מורד	שם: אוסמה אליאס	מודד מוסמך	מסלון: 04-6452501	פקס: 04-6562268	דוא"ל:

תאריך עדכון: 7-2-2012
קנה מידה: 1:500



חתך א - א ק.מ. 1:250

ק.מ. 1:500

תכנית בינוי מצב מוצע