

ראש פינה - אזור תעשייה - צח"ר
 תשריט חלוקה
 נספח להכנית מפורטת מס' אג/מק/157/191
 קנ"מ 1:1000

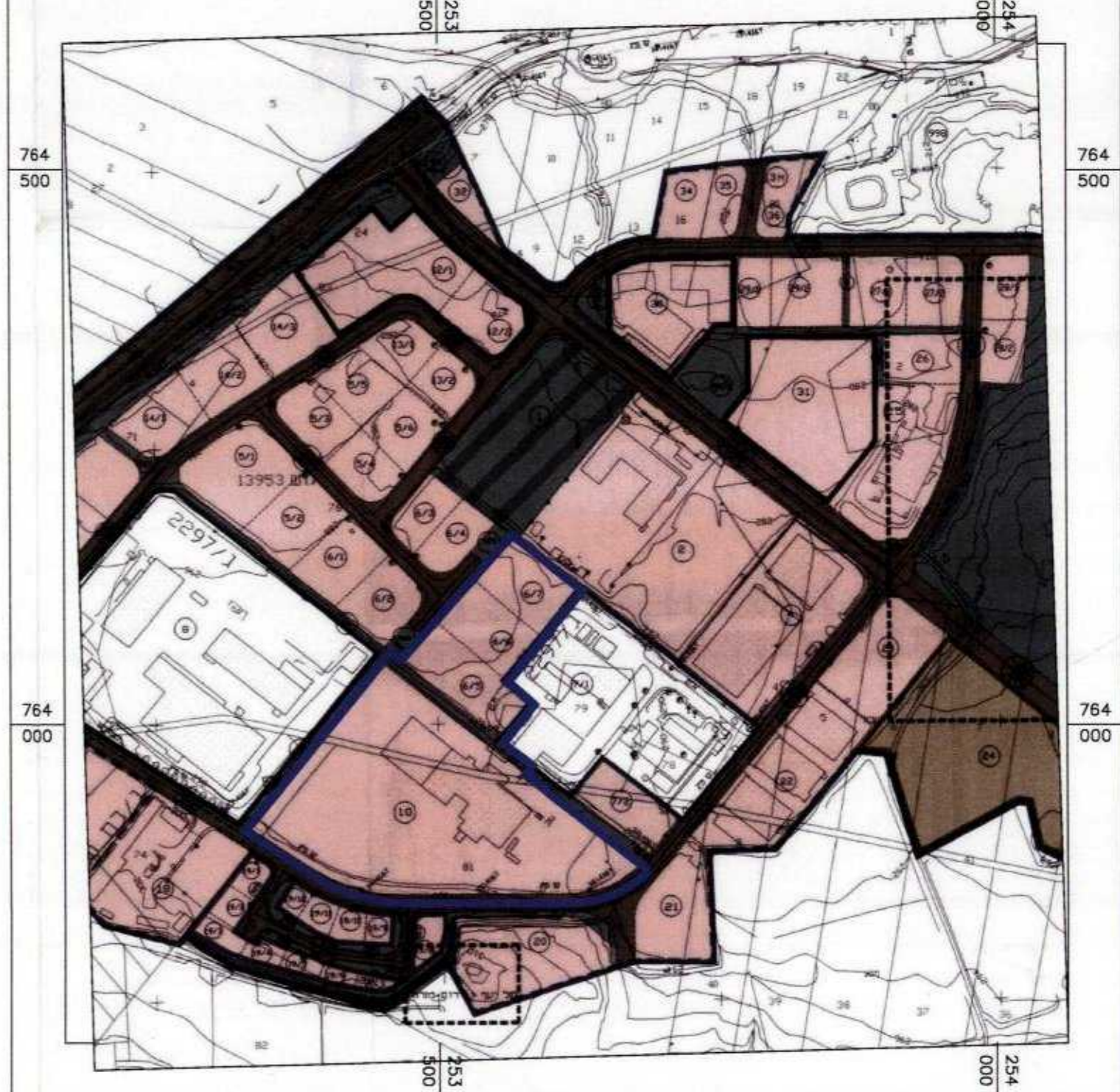
מחוד : הצפון
 נפה : צפת
 גוש : 13953
 חלקה : (73,74,76,79,81) חקק
 מגרש : 10,921(6/7)-(6/5) לפי תכנית אג/מק/בת/003/191
 הוכן עבור : אקרשטיין תעשיות בע"מ

תקבלה
 17.12.2013
 העדה העירייתית לתכנון וביצוע
 יאנוש גינצבורג

הודעה מפורסמת להכנית תכנית
 תכנית מס' אג/מק/בת/003/191
 תוקף התכנית מתאריך 18.12.2013
 תוקף התכנית עד 18.12.2018
 תוקף התכנית עד 18.12.2018
 תוקף התכנית עד 18.12.2018
 תוקף התכנית עד 18.12.2018

חתימות:
 אבנר כהן
 מנהל תכנון
 אקרשטיין תעשיות בע"מ
 ניו אילן ארזי
 מ.ר.ג. 2008

תרשים סביבה קני"מ 15000
 לפי אג/מק/בת/003/191



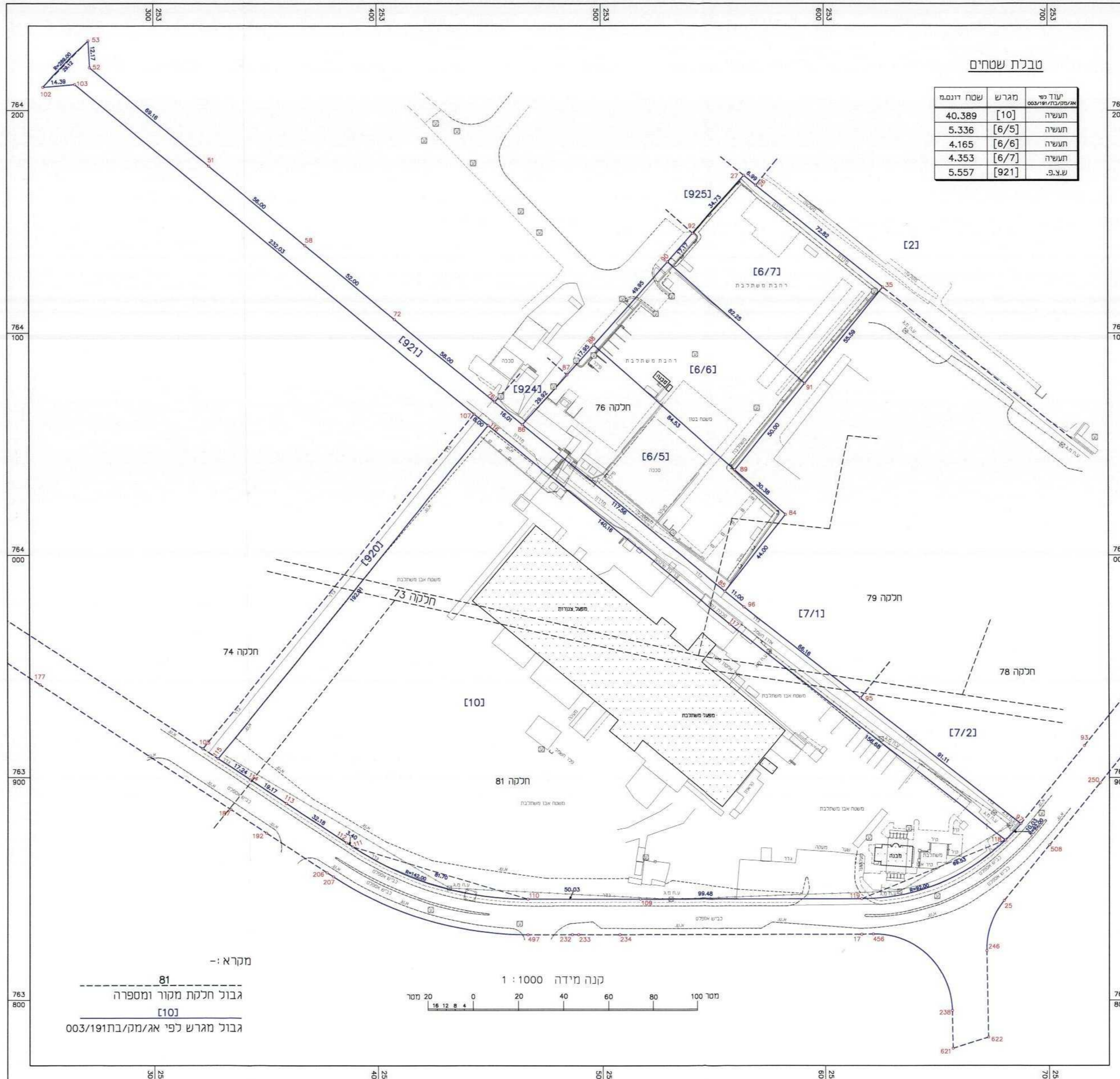
- הערות :-
 1- תמפה הוכנה בנספח לתכנית מס' אג/מק/בת/157/191.
 2- גבולות המגרשים נבדעו לפי תכנית אג/מק/בת/003/191.
 3- תמפה מבוססת על מפת גוש 13953.
 4- תמפה קשורה לרשת הגאוי החדשה והגבולות הארצית
 לא לצרכי רישום

סבאג מהנדסים גימ
 מידות: תל אביב, אזור התעשייה, תחנת הרכבת וארזי
 עת' תל-93 רמת שמונה ת.ד. 255
 טל: 04-6902818 דפ: 04-6959844
 Email: sabag@sabageng.co.il

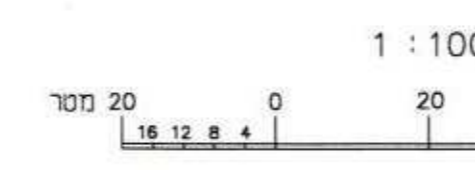
סבאג יאנוש מהנדס תכנון וביצוע ר.מ. 772
 סבאג נועם מהנדס תכנון וביצוע ר.מ. 1081

חתימה: סבאג יאנוש
 תאריך: 09/01/12
 מדידה במשרד: 03/08/10

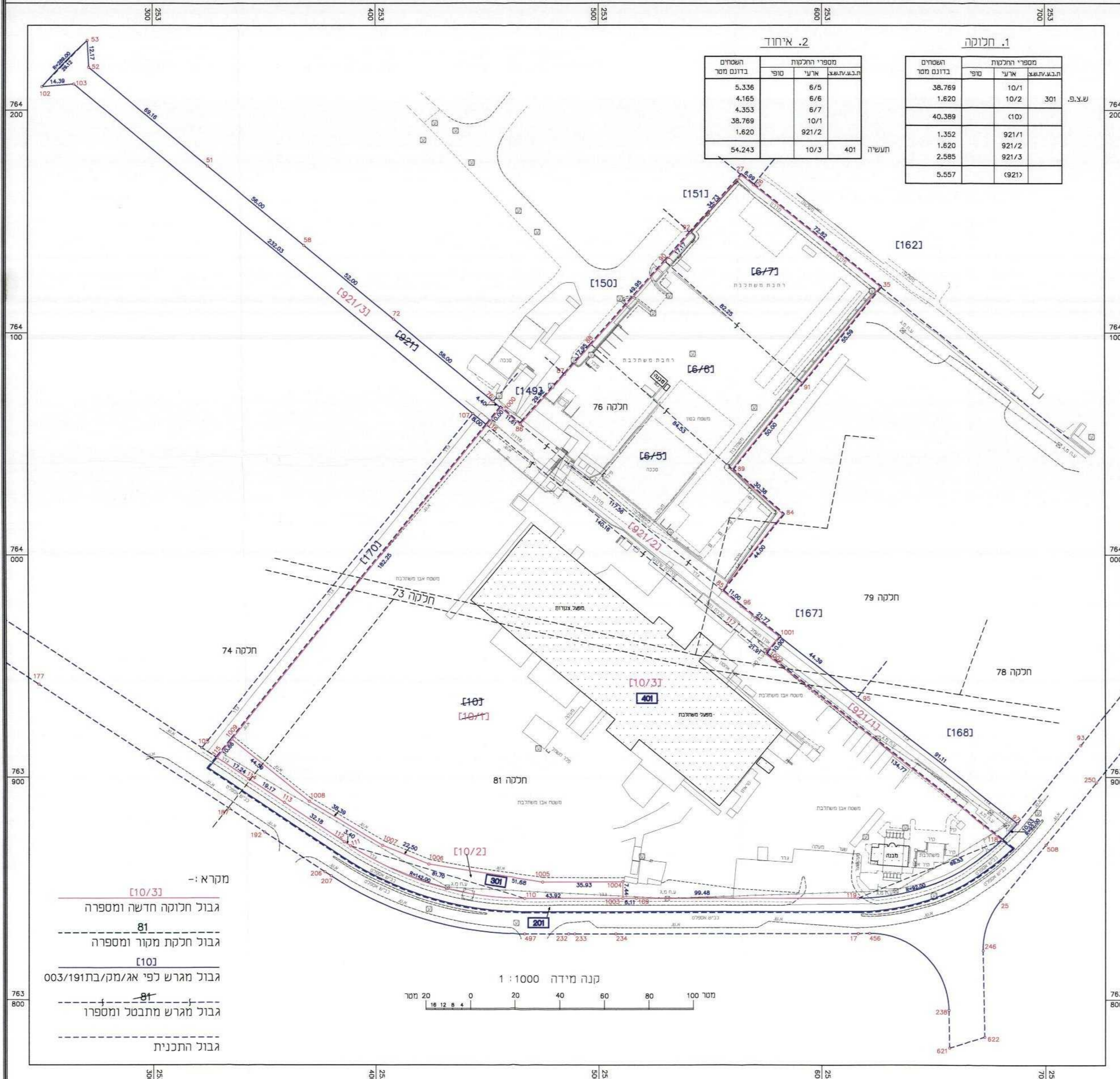
מצב מאושר



מקרא :-
 גבול חקתת מקור ומספרה [81]
 גבול מגרש לפי אג/מק/בת/003/191 [10]



מצב מוצע



מקרא :-
 גבול חלוקה חדשה ומספרה [10/3]
 גבול חקתת מקור ומספרה 81
 גבול מגרש לפי אג/מק/בת/003/191 [10]
 גבול מגרש מתבטל ומספרו 81
 גבול התכנית

