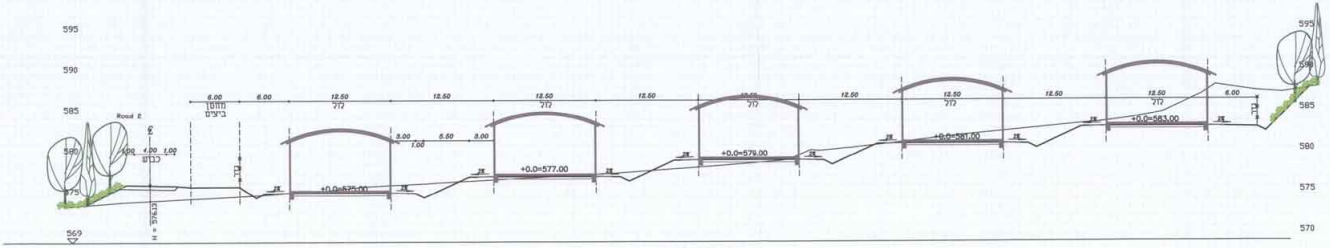
Road 2
6.00
מחסן ביצים
6.00
12.50
לול
כביש
+0.0=575.00
+0.0=577.00
+0.0=579.00
+0.0=581.00
+0.0=583.00
H = 576.13
595
590
585
580
575
570
569

H 1-1

חתך 1-1

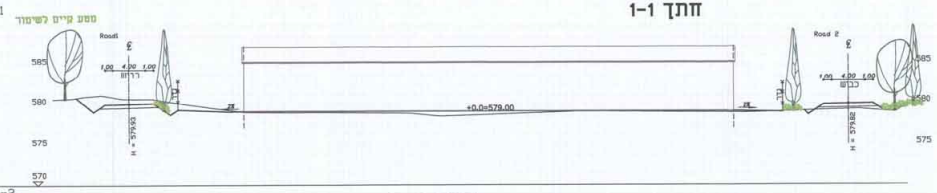
מטע קיים לשימור
Road5
Road 2
1.00 4.00 1.00
+0.0=579.00
H = 579.93
H = 579.82
585
580
575
570

H 2-2

חתך 2-2

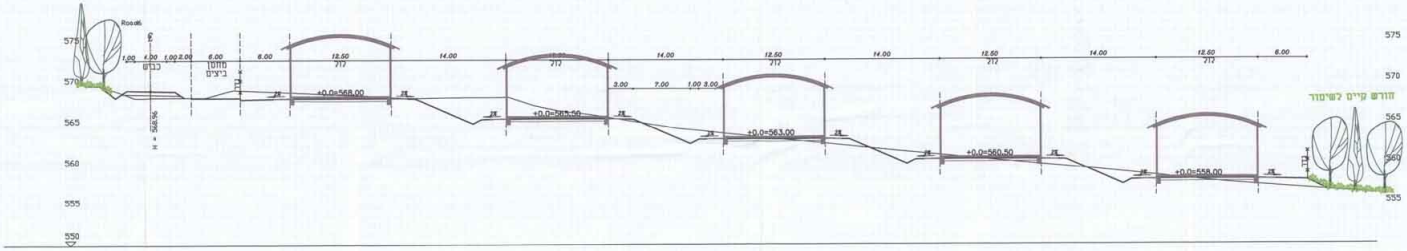
Road6
חורש קיים לשימור
מחסן ביצים
כביש
לול
+0.0=568.00
+0.0=565.50
+0.0=563.00
+0.0=560.50
+0.0=558.00
H = 568.96
575
570
565
560
555
550

H 3-3

חתך 3-3


חורש קיים לשימור
Road5
Road6
60.00
לול
+0.0=563.00
H = 562.46
H = 563.19
570
565
560
555

H 4-4

חתך 4-4

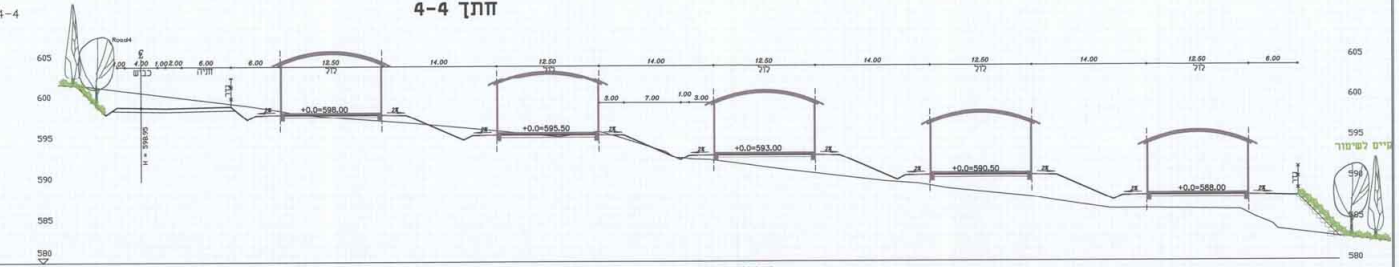
Road4
קיים לשימור
לול
+0.0=598.00
+0.0=595.50
+0.0=593.00
+0.0=590.50
+0.0=588.00
H = 598.95
605
600
595
590
585
580

H 5-5

חתך 5-5


Road4
60.20
+0.0=593.00
H = 592.77
H = 592.61
600
595
590
584

H 6-6

חתך 6-6

חתכים טיפוסיים לאורך הלולים

ק.מ. 1:250

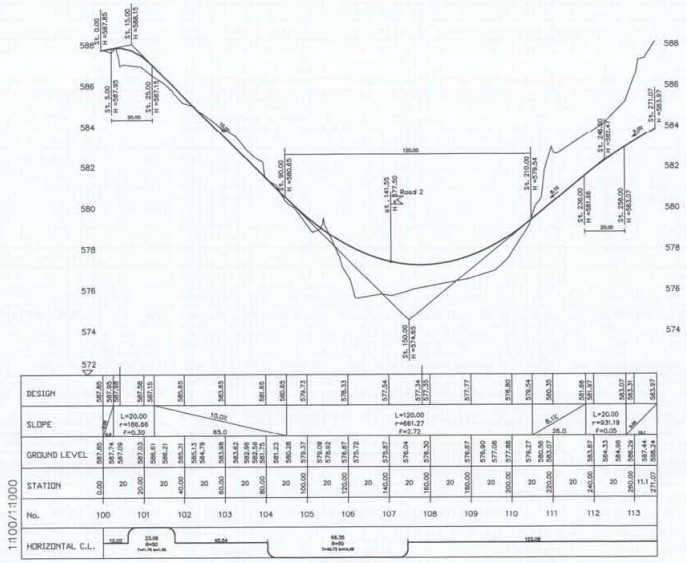
Road 2
DESIGN
SLOPE
GROUND LEVEL
STATION
No.
HORIZONTAL C.L.
1:100/1:1000
100
101
102
103
104
105
106
107
108
109
110
111
112
113

Road1

כביש מסי 1

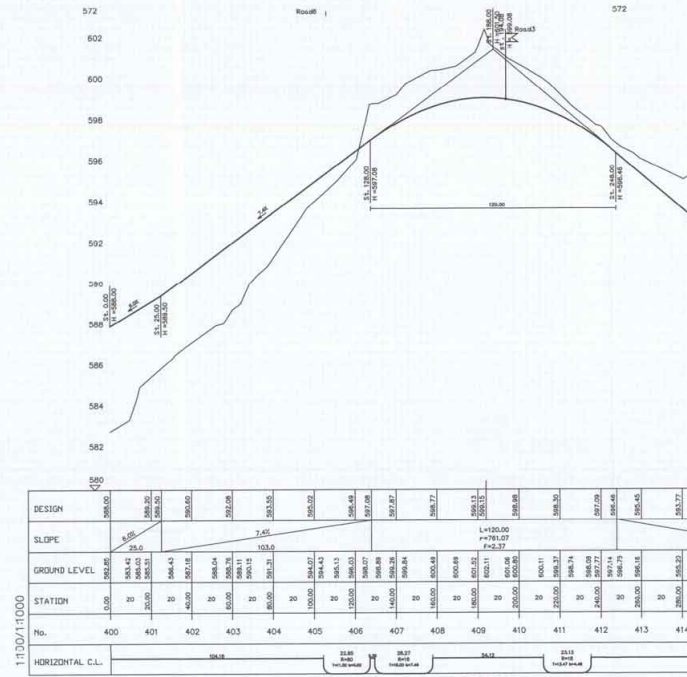
Road6
Road3
DESIGN
SLOPE
GROUND LEVEL
STATION
No.
HORIZONTAL C.L.
1:100/1:1000
400
401
402
403
404
405
406
407
408
409
410
411
412
413

Road4

כביש מסי 4

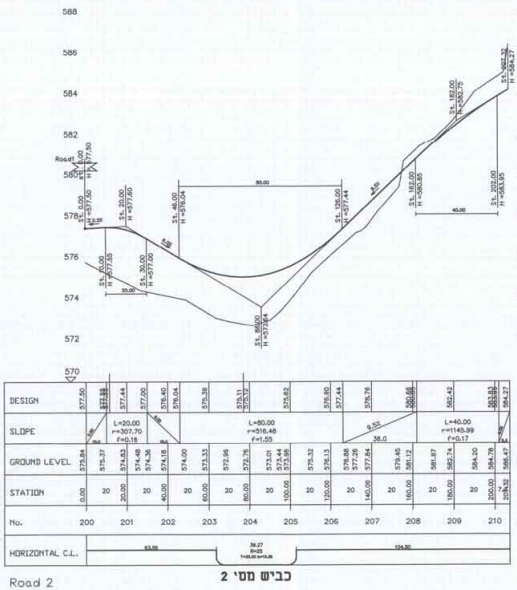
DESIGN
SLOPE
GROUND LEVEL
STATION
No.
HORIZONTAL C.L.
1:100/11000
Road 2
כביש מס' 2

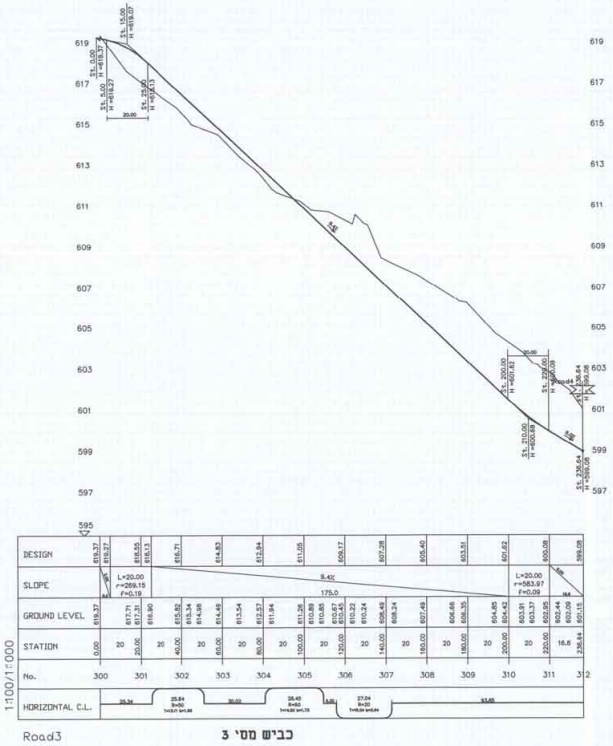
DESIGN
SLOPE
GROUND LEVEL
STATION
No.
HORIZONTAL C.L.
1:100/11000
Road3
כביש מס' 3



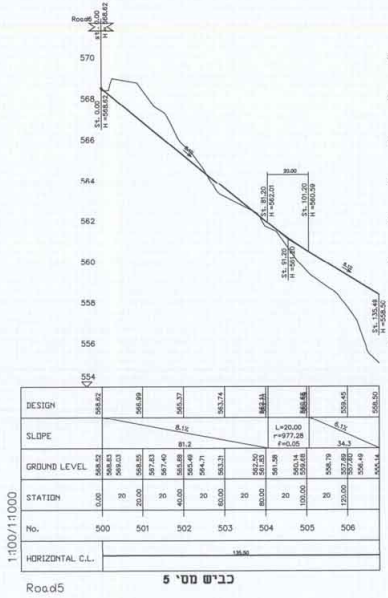
DESIGN
SLOPE
GROUND LEVEL
STATION
No.
HORIZONTAL C.L.
1:100/11000
Road5
כביש מס' 5

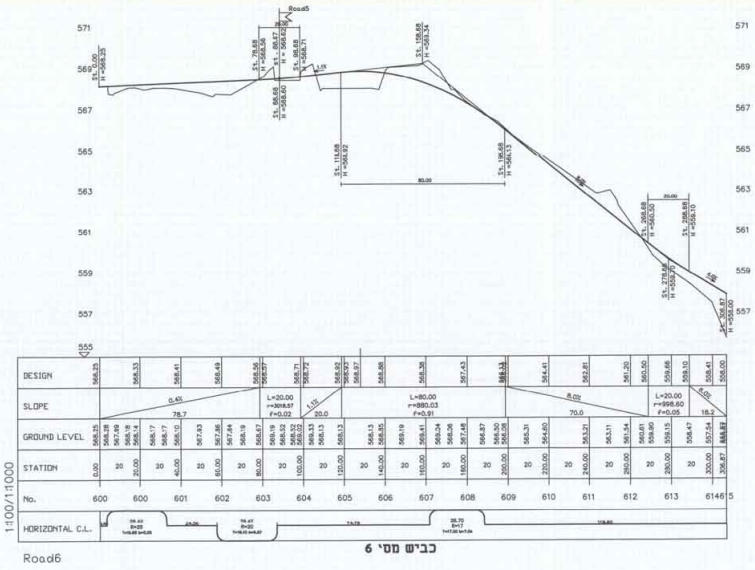
DESIGN
SLOPE
GROUND LEVEL
STATION
No.
HORIZONTAL C.L.
1:100/11000
Road6
כביש מס' 6

חתכים לאורך הכבישים

1:100\1000.מ.ק

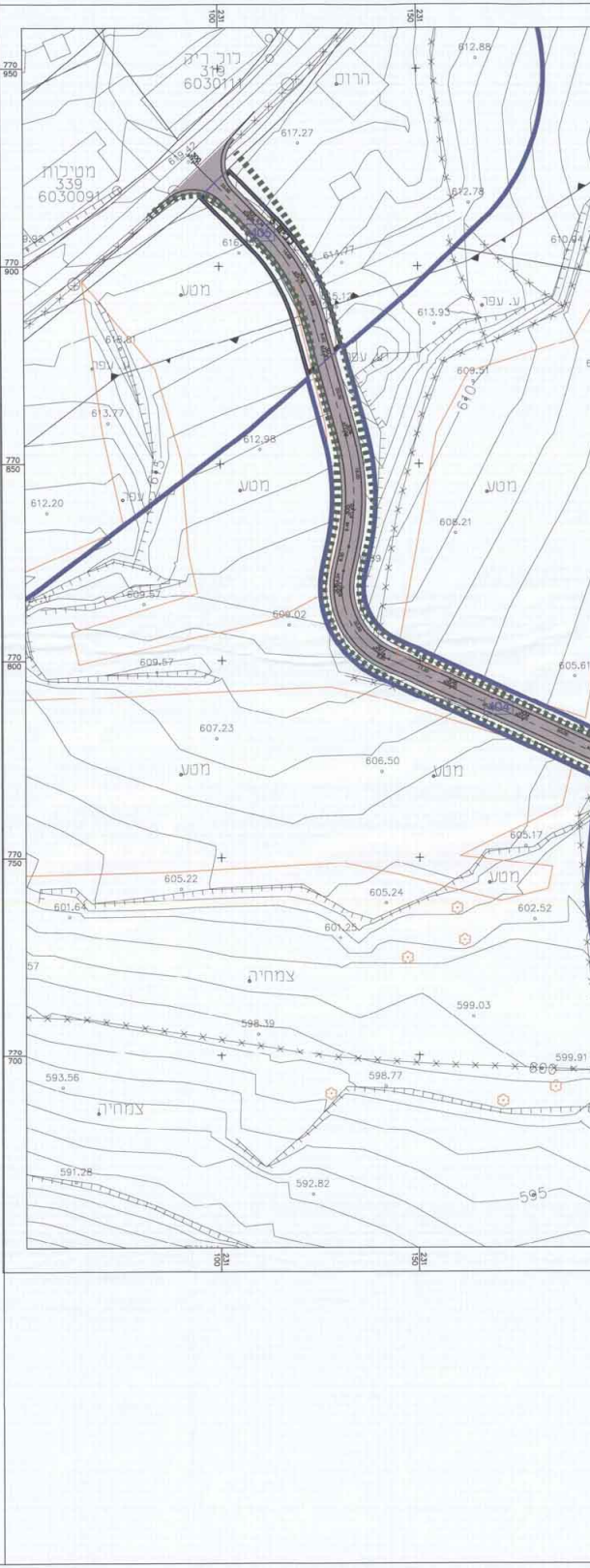
מטע
צמחיה
הרוס

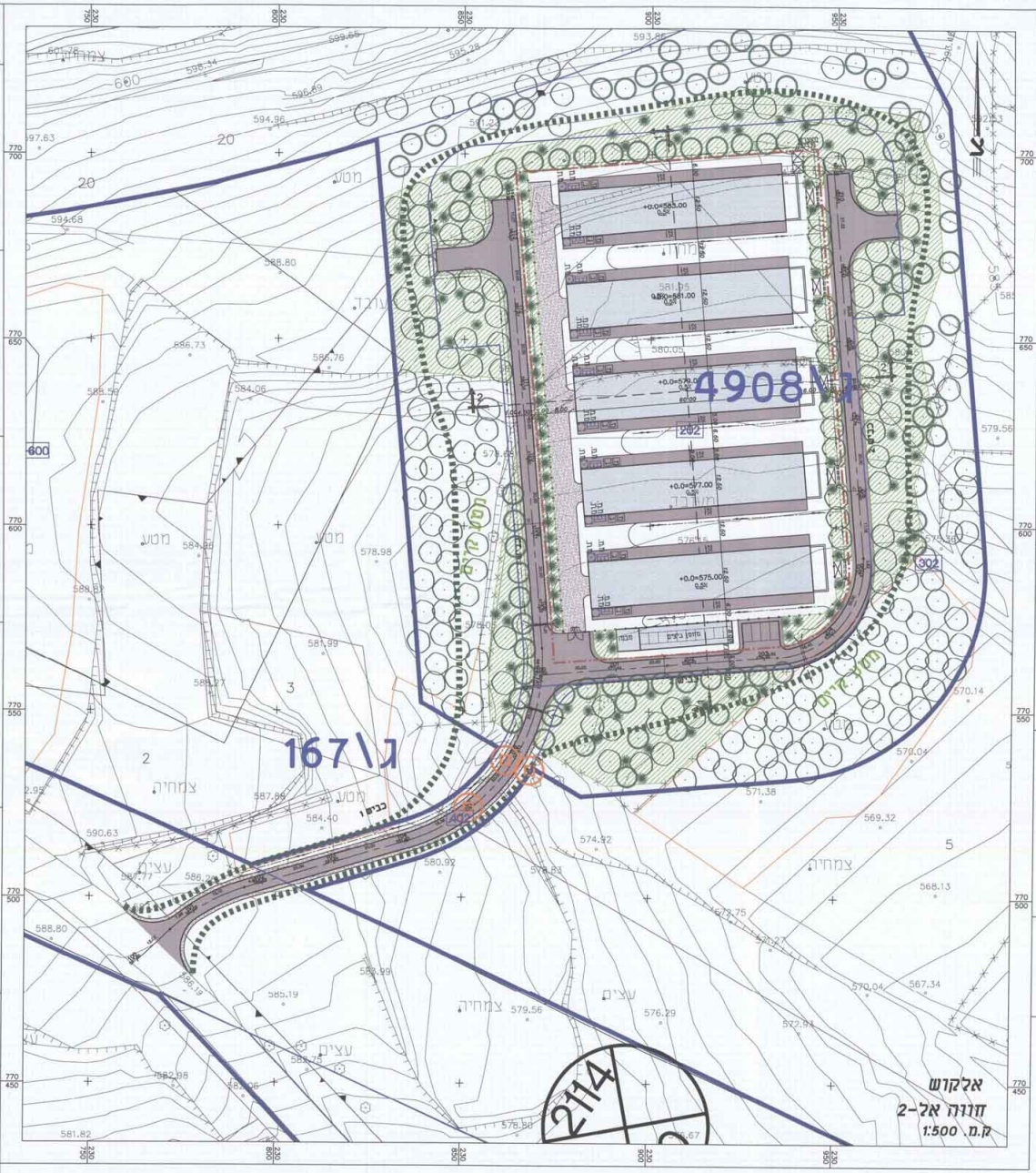
ג\167
ג\4908
202
302
600
מטע
מטע עצים
צמחיה
עצים
כביש 1
2114
20
2
3
5

אלקוש
חווה אל-2
ק.מ. 1:500

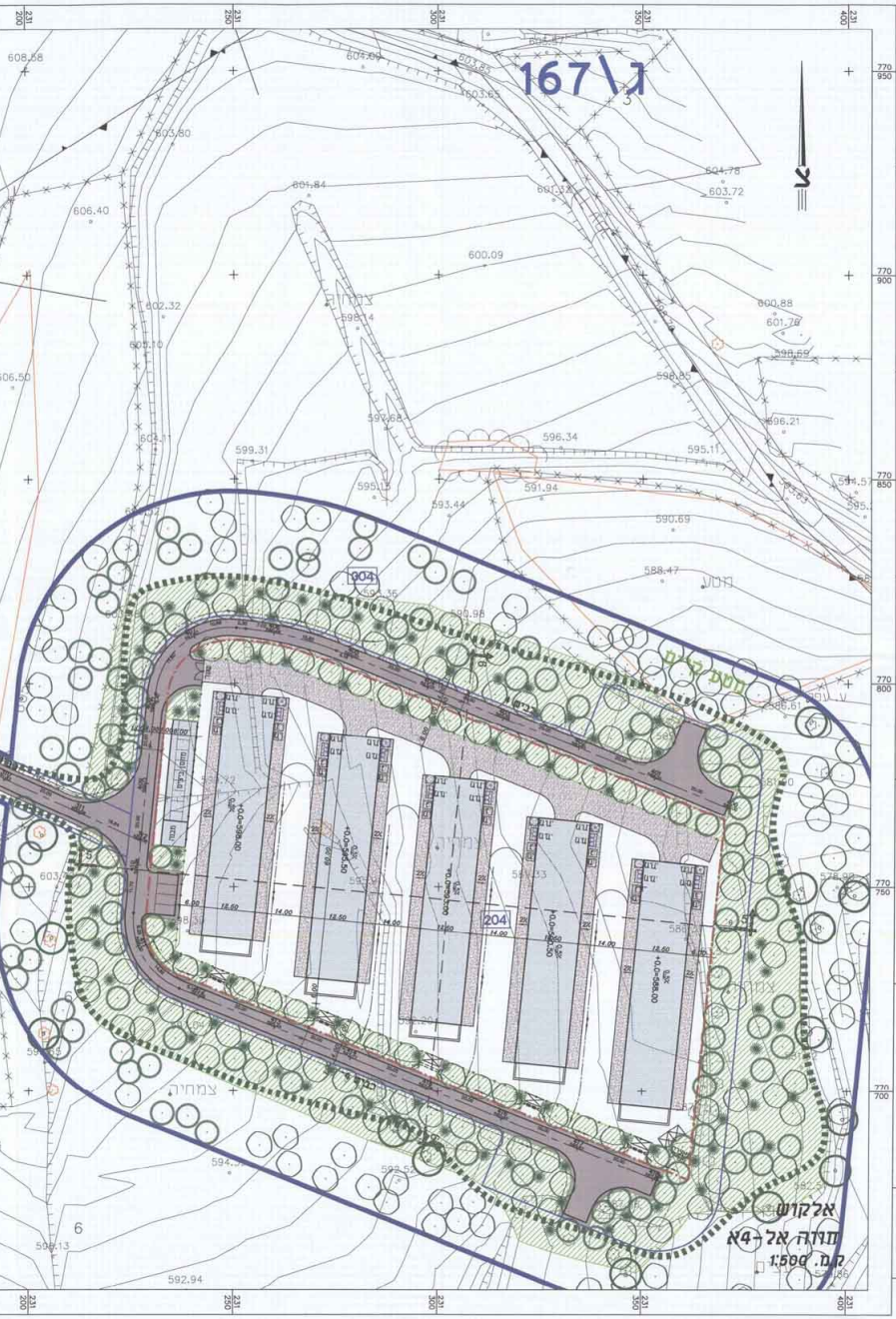
ג\167
204
צמחיה
מטע
מטע עצים
3
5
6

אלקוש
חווה אל-4א
ק.מ. 1:500

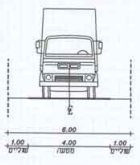
6.00
1.00
שוליים
4.00
מסעה
1.00
שוליים

חתך טיפוסי לדרך שרות
1:100

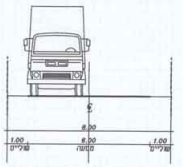
8.00
1.00
שוליים
6.00
מסעה
1.00
שוליים

חתך טיפוסי לכביש ברוחב 8 מ׳
1:100

משרד הפנים
מחוז הצפון ועדה מחוזית
17.04.2013
נתקבל
נצרת עילית

תכנית ג\19637

מושב אלקוש - קביעת יעוד קרקע למבני משק להסדרת לולי הטלה

משרד הפנים מחוז צפון
חוק התכנון והבניה תשכ"ה 1965
אישור תכנית מס' 19637
הועדה המחוזית לתכנון ולבניה החליטה ביום 7/3/13 לאשר את התכנית

תכנית מפורטת

נספח כבישים, בינוי ופיתוח

הודעה על אישור התכנית מס' 19637
פורסמה בילקוט הפרסומים מס' ____
מיום

סוג איחוד וחלוקה	סמכות ראשית המטפלת בתכנית	היתרים או הרשאות
ללא איחוד וחלוקה	ועדה מחוזית	תכנית שניתן מכוחה להוציא היתרים או הרשאות

מחוז : צפון
מרחב תכנון מקומי : מעלה הגליל
רשות מקומית : מועצה אזורית מעלה יוסף
ישוב : מושב אלקוש
שטח התכנית : 993,116 מ"ר
קנה מידה: 1:500

גושים וחלקות בתכנית:

מספר הגוש	סוג הגוש	חלק/כל הגוש	מספרי חלקות בשלמותן	מספרי חלקות בחלקן
19703	מוסדר	חלק מהגוש	8.10	2.7.9.11.18-19.28-31
19704	מוסדר	חלק מהגוש	4-10.13-19.22-29. 32-39	1-3.11-12.20-21. 30-31.40-41
19705	מוסדר	חלק מהגוש	——	1-2.4-6
19706	מוסדר	חלק מהגוש	1	2.4.6.9
19719	מוסדר	חלק מהגוש	——	3
19720	מוסדר	חלק מהגוש	——	1-3.12.15.21.24.28.31
19722	מוסדר	חלק מהגוש	——	16.19

חתימת מודד :

שלב: מילוי תנאים למתן תוקף מהדורה בשלב : 1 תאריך : 03.2013

הצהרת מודד :

הריני מצהיר בזאת כי מדידת המפה הטופוגרפית/המצבית המהווה רקע לתכנית זו, נערכה על ידי ביום: ____ והיא הוכנה לפי הוראות נוהל מבא"ת ובהתאם להוראות החוק ולתקנות המודדים שבתוקף. דיוק הקו הכחול והקדסט: מדידה גרפית/קו כחול (בלבד) ברמה אנליטית/מדידה אנליטית מלאה ברמת תצ"ר (כולל הקו הכחול).

שם המודד ____ מספר רישיון ____ חתימה ____ תאריך ____

חותמות מוסד התכנון :

שמות וחתימות :

	שם פרטי ומשפחה	מספר זהות	שם ומספר תאגיד\שם רשות מקומית	חתימה	תאריך
מגיש התכנית	—	—	משרד החקלאות ופתוח הכפר	עמיר אייזלר מנהל מחוז גליל משרד החקלאות ופ'	14/4/13
יזם בפועל	—	—	משרד החקלאות ופתוח הכפר	עמיר אייזלר מנהל מחוז גליל גולן משרד החקלאות ופיתוח הכפר	14/4/13
בעלי עניין בקרקע	—	—	מינהל מקרקעי ישראל		
יועץ נוף	ערן נגשו אדריכלות נוף	058373788	—	ערן נגשו-אדריכלות נוף ע.מ. 058373788 20155 פקס 04-9909733	
מודד	משה פלדם חבי הלפרין פלדם	42468215	—		
יועץ תנועה	צבי נוה - הנדסה אזרחית בע"מ	052866050	—	צבי נוה-הנדסה אזרחית בע"מ ההסתדרות 36 חיפה 32960 טל. 04-6725001 פקס: 6725002	

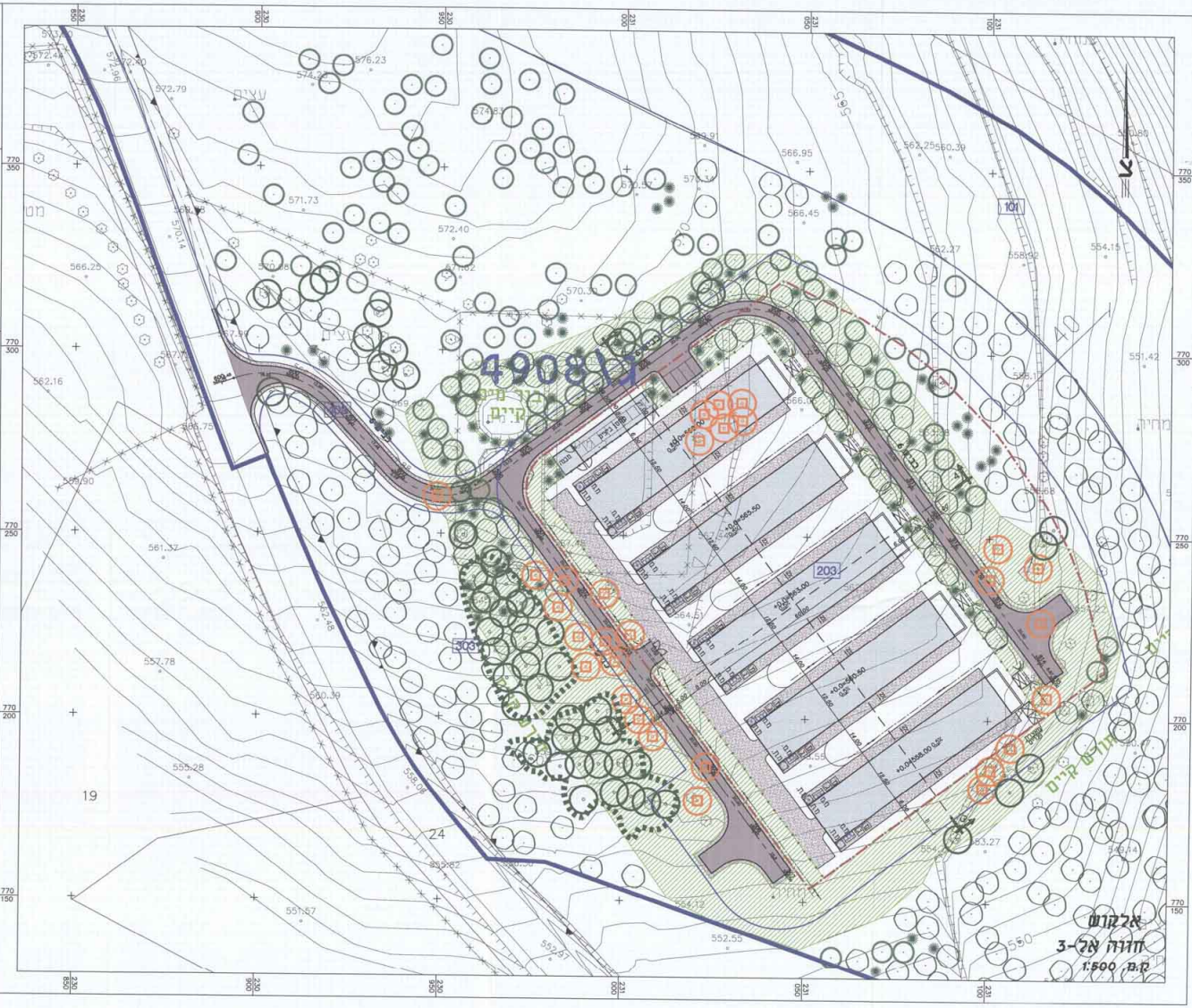
ג/ 4908
חורש קיים
101
203
303
אלקוש
חווה אל-3
ק.מ 1:500
230 850
230 950
231 000
231 050
231 100
770 350
770 300
770 250
770 200
770 150

תרשים סביבה ק.מ. 1:100,000

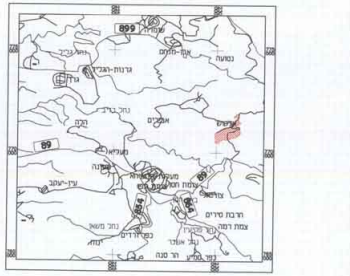

תרשים מקום ק.מ. 1:10,000

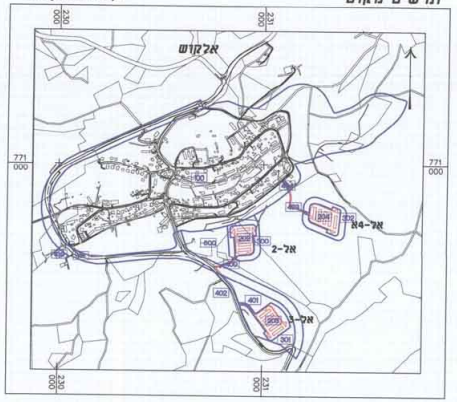
אלקוש
100
204
202
203
302
300
401
402
301
600
אל-4א
אל-2
אל-3
230 000
231 000
771 000

מיקרא:

▆	מסעה וחניה מאספלט
▒	מצע מחומר בזלתי
░	מבנים
━	קיר תומך
-·-·-	גדר
>═<	מעביר מים
-·→-	תעלת ניקוז

סימון עצים בוגרים:

◎	עץ\קבוצת עצים לשימור
▣	עץ\קבוצת עצים להעתקה
⊗	עץ\קבוצת עצים לעקירה
▪▪▪▪	אזור שימור עצים ללא עבודות עפר

חורש קיים