

200023032 - 56

משרד הפנים מנחם גפן
 חוק התכנון וחבניה תשס"ה 1965
 אישור תכנית מס' 100/01/13
 הועדה המחוזית לתכנון ולבניה תל אביב
 ביום 12/01/13 לאור אישור התמיכה
 מנהל מינהל התכנון
 אלכס שפיר, אדו"ר
 י"ד תעודת המחאה

טבלת הקצאה

2007
 הודעה על אישור תכנית מס' 14006
 פורסמה בילקוט הפרסומים מס' 14006
 מיום 1/10/07

(תקנה 5)
 טופס 2 - עמ' 1
 1 מתוך 2
 לתכנית :

תכנית מס' 2007/ג' משגב עם - הרחבה שלב ב'

פרטי החלקות הקיימות

החלקים בבעלות/הכירה	שטח החלקה/המגרש במ"ר	שטח החלקה/המגרש במ"ר	שטח הכולל בחלוקה החדשה במ"ר	מס' זהות או מס' תאגיד	שעבודים או זכויות אחרות בחלקה	שם החוכר הרשום	שם הבעלים הרשום	חלקה	גוש	מס. סידורי
	49,452	10,148	-	-	-	-	מנהל מקרקעי ישראל	25	14006	1
	9,207	742	-	-	-	-	מנהל מקרקעי ישראל	26	14006	2
	5,338	3,948	-	-	-	-	מנהל מקרקעי ישראל	27	14006	3
	5,237	2,056	-	-	-	-	מנהל מקרקעי ישראל	29	14006	4
	44,456	38,251	-	-	-	-	מנהל מקרקעי ישראל	30	14006	5
	36,865	12,079	-	-	-	-	מנהל מקרקעי ישראל	34	14006	6
	2,575	4	-	-	-	-	מנהל מקרקעי ישראל	35	14006	7
	680	547	-	-	-	-	מנהל מקרקעי ישראל	39	14006	8


משרד הפנים
 סכאג ראובן
 רמ"מ 772
 כל הזכויות שמורות ©

(תקנה 5)
 טופס 2 - עמ' 1
 2 מתוך 2
 לתכנית :

תכנית מס' ג' 20077 - משגב עם - הרחבה שלב ב'

פרטי החלקות הקיימות

החלקים בבעלות/חכירה	שטח החלקה/המגרש במ"ר	שטח החלקה/המגרש הכולל בחלוקה החדשה במ"ר	מס' זהות או מס' האיגוד	שעבודים או זכויות אחרות בחלקה	שם החוכר הישום	שם הבעלים הישום	חלקה /מגרש	גוש	מס. סידורי
	94,855	11,349	-	-	-		9	14007	9
	25,842	8,646	-	-	-	מנהל מקרקעי ישראל	14	14007	10
	145,250	32,111	-	-	-		16	14007	11
	419,757	119,881							סך הכל



טבלת הקצאה

(תקנה 5)
 טופס 2 - עמ' 2
 1 מתוך 8
 לתכנית :

תכנית מס' ג/20077 - משוגב עם - הרחבה שלב ב'

תאריך תחילת הבעלים	חתימת הבעלים	מספר יח"ד	ייעוד המגרש המוקצה	חלקים (בשטר פשוט)	שטח מגרש ב- מ"ר	מס' זהות או מס' תאגיד	שעבודים או זכויות אחרות הרשומים על החלקה	שם החוכר	שם הבעלים הרשום	מס' חלקה ארעי	מס' מגרש לפי התכנית	מס' גוש	מס. סידורי
				843 / 119,881	843	-	-	-	מנהל מקרקעי ישראל	1	1	14007	1
				890 / 119,881	890	-	-	-		2	2	14007	2
				870 / 119,881	870	-	-	-		3	3	14007	3
				871 / 119,881	871	-	-	-		4	4	14007	4
				879 / 119,881	879	-	-	-		5	5	14007	5
				867 / 119,881	867	-	-	-		6	6	14007	6
				855 / 119,881	855	-	-	-		7	7	14007	7
				849 / 119,881	849	-	-	-		8	8	14007	8
				861 / 119,881	861	-	-	-		9	9	14007	9
				873 / 119,881	873	-	-	-		10	10	14007	10

מנהל מקרקעי ישראל
 10.11.11
 6006pr-2013

(תקנה 5)
 טופס 2 - עמ' 2
 2 מתוך 8

לתכנית : תכנית מס' ג' 20077 - משגב עם - הרחבה שלב ב'

פרטי המגרשים המוקצים

תאריך הבעלים	תזמית הבעלים	מספר יח"ד	ייעוד המגרש המוקצה	חלקים (בשבר פשוט)	שטח מ"ר	מס' זהות או מס' תאגיד	שעבודים או זכויות אחרות הרשומים על החלקה	שם החוכר הרשום	שם הבעלים הרשום	מס' חלקה		מס' מגרש לפי התכנית	גוש מס'	מס. סידורי
										ארעי	מס' חלקה			
		-	מגורים א'	864 / 119,881	864	-	-	-		11	11	14007	11	
		-	מגורים א'	871 / 119,881	871	-	-	-		12	12	14007	12	
		-	מגורים א'	872 / 119,881	872	-	-	-		13	13	14007	13	
		-	מגורים א'	861 / 119,881	861	-	-	-		14	14	14007	14	
		-	מגורים א'	857 / 119,881	857	-	-	-	מנהל מקרקעי ישראל	15	15	14007	15	
		-	מגורים א'	608 / 119,881	608	-	-	-		20	20	14006	16	
		-	מגורים א'	600 / 119,881	600	-	-	-		21	21	14006	17	
		-	מגורים א'	600 / 119,881	600	-	-	-		22	22	14006	18	
		-	מגורים א'	600 / 119,881	600	-	-	-		23	23	14006	19	
		-	מגורים א'	600 / 119,881	600	-	-	-		24	24	14006	20	

מנהל מקרקעי ישראל
 סכאג ראובן
 © 6000pr-2013

(תקנה 5)
 טופס 2 - עמ' 2
 3 מתוך 8
 לתכנית :

תכנית מס' ג' 2007/7 - משגב עם - הרחבה שלב ב'

פרטי המגרשים המוקצים

תאריך הבעלים	תחילת הבעלים	מספר יח"ד	מספר המגרש המוקצה	חלקים (בשטר פשוט)	שטח מ"ר	מס' זהות או מס' תאגיד	שעבודים או זכויות אחרות הרשומים על החלקה	שם החוכר הרשום	שם הבעלים הרשום	מס' חלקה		מס' מגרש לפי התכנית	מס' גוש מס'	מס. סידורי
										ארעי	מס' חלקה			
			מגורים א'	600 119,881	600	-	-	-	מנהל מקרקעי ישראל	25	25	14006	21	
			מגורים א'	601 119,881	601	-	-	-		26	26	14006	22	
			מגורים א'	568 119,881	568	-	-	-		27	27	14006	23	
			מגורים א'	499 119,881	499	-	-	-		28	28	14006	24	
			מגורים א'	500 119,881	500	-	-	-		29	29	14006	25	
			מגורים א'	501 119,881	501	-	-	-		30	30	14006	26	
			מגורים א'	501 119,881	501	-	-	-		31	31	14006	27	
			מגורים א'	501 119,881	501	-	-	-		32	32	14006	28	
			מגורים א'	502 119,881	502	-	-	-		33	33	14006	29	
			מגורים א'	502 119,881	502	-	-	-		34	34	14006	30	

סבאג ראתב
 177
 יו"ר

© תכנית מס' ג' 2007/7 - משגב עם - הרחבה שלב ב'

(תקנה 5)
 טופס 2 - עמ' 2
 4 מתוך 8
 לתכנית :

תכנית מס' ג/20077 - משגב עם - הרחבה שלב ב'

פרטי המגרשים המוקצים

תאריך התקנת התנאים	תחילת התנאים	מספר יח"ד	מספר יחיד	מס' המגרש המוקצה	שטח המגרש ב- מ"ר	מס' זהות או מס' תאגיד	שעבודים או זכויות אחרות הרשומים על החלקה	שם החוכר הרשום	שם הבעלים הרשום	מס' חלקה		מס' מגרש לפי התכנית	גוש מס' 14006	מס'. סידורי
										ארעי	דائم			
		-	-	מגורים א'	507	-	-	-		35	35	14006	31	
		-	-	מגורים א'	570	-	-	-		36	36	14006	32	
		-	-	מגורים א'	518	-	-	-		37	37	14006	33	
		-	-	מגורים א'	572	-	-	-		38	38	14006	34	
		-	-	מגורים א'	501	-	-	-	מנהל מקרקעי ישראל	39	39	14006	35	
		-	-	מגורים א'	501	-	-	-		40	40	14006	36	
		-	-	מגורים א'	501	-	-	-		41	41	14006	37	
		-	-	מגורים א'	501	-	-	-		42	42	14006	38	
		-	-	מגורים א'	501	-	-	-		43	43	14006	39	
		-	-	מגורים א'	501	-	-	-		44	44	14006	40	

רשמי
 10.12.2007
 סגן ראש
 רשות מקרקעי
 ישראל

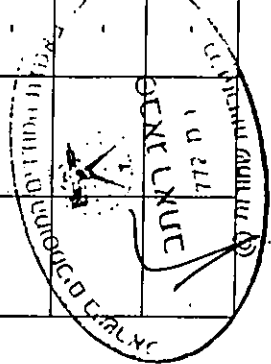
תכנית מס' ג/20077 - משוגב עם - הרחבה שלב ב' פרטי המגרשים המוקצים

תאריך התקנת התקנת בעלים	תזמון הבעלים	מספר יחיד מס' י"ד	ייעוד המגרש המוקצה	חלקים (בשבר פשוט)	שטח מגרש ב- מ"ר	מס' זהות או מס' תאגיד	שעבודים או זכויות אחרות הרשומים על החלקה	שם החוכר הרשום	שם הבעלים הרשום	מס' חלקה ארעי	מס' מגרש לפי התכנית	גוש מס' 14006	מס' סידורי 41-50
		-	מגורים א'	$\frac{501}{119,881}$	501	-	-	-	מנהל מקרקעי ישראל	45	45	14006	41
		-	מגורים א'	$\frac{501}{119,881}$	501	-	-	-		46	46	14006	42
		-	מגורים א'	$\frac{597}{119,881}$	597	-	-	-		47	47	14006	43
		-	מגורים א'	$\frac{503}{119,881}$	503	-	-	-		48	48	14006	44
		-	מגורים א'	$\frac{500}{119,881}$	500	-	-	-		49	49	14006	45
		-	מגורים א'	$\frac{500}{119,881}$	500	-	-	-		50	50	14006	46
		-	מגורים א'	$\frac{500}{119,881}$	500	-	-	-		51	51	14006	47
		-	מגורים א'	$\frac{500}{119,881}$	500	-	-	-		52	52	14006	48
		-	מגורים א'	$\frac{500}{119,881}$	500	-	-	-		53	53	14006	49
		-	מגורים א'	$\frac{500}{119,881}$	500	-	-	-		54	54	14006	50

מנהל מקרקעי ישראל
רמ"ד ת"ד
772
טענת אחריות
ר"מ ת"ד
772

תכנית מס' ג/20077 - משגב עם - הרחבה שלב ב' פרטי המגרשים המוקצים

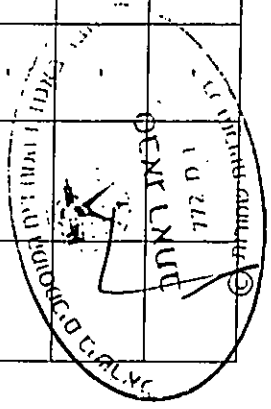
תאריך התחלת הבנייה	מספר יחיד מספר	תחילת הבנייה	ייעוד המגרש המוקצה	חלקים (בשבר פשוט)	שטח מגרש ב- מ"ר	מס' זהות או מס' תאגיד	שעבודים או זכויות אחרות הרשומים על החלקה	שם החוכר הרשום	שם הבעלים הרשום	מס' חלקה		מס' מגרש לפי התכנית	גוש מס'	מס' סידורי
										ארעי	מס' חלקה			
	-		מגורים א'	500 119,881	500	-	-	-		55	55	14006	51	
	-		מגורים א'	503 119,881	503	-	-	-		56	56	14006	52	
	-		מגורים א'	867 119,881	867	-	-	-		101	101	14007	53	
	-		מגורים א'	870 119,881	870	-	-	-		102	102	14007	54	
	-		מגורים א'	888 119,881	888	-	-	-	מנהל מקרקעי ישראל	103	103	14007	55	
	-		מגורים א'	881 119,881	881	-	-	-		104	104	14007	56	
	-		מגורים א'	856 119,881	856	-	-	-		105	105	14007	57	
	-		מגורים א'	845 119,881	845	-	-	-		106	106	14007	58	
	-		דרך	10,976 119,881	10,976	-	-	-		68	68	14006 14007	59	
	-		דרך	14,222 119,881	14,222	-	-	-		69	69	14006 14007	60	



(תקנה 5)
 טופס 2 - עמ' 2
 7 מתוך 8

תכנית מס' ג' 20077 - משגב עם - הרחבה שלב ב' פרטי המגרשים המוקצים

תאריך התקנת התקנת	הבעלים	מספר יח"ד	מסגרת המגרש	ייעוד המוקצה	חלקים (בשבר פשוט)	שטח מגרש ב- מ"ר	מס' זהות או מס' תאגיד	שעבודים או זכויות אחרות הרשומים על החלקה	שם החוכר	שם הבעלים הרשום	מס' חלקה ארעי	מס' מגרש לפי התכנית	גוש מס' 14006 14007	מס. סידורי 61 62 63 64 65 66 67 68 69 70
				קרקע תקלאית	20,372 / 119,881	20,372	-	-	-		73	73	14006 14007	61
				שטח ציבורי פתוח	2,696 / 119,881	2,696	-	-	-		81	81	14007	62
				שטח ציבורי פתוח	658 / 119,881	658	-	-	-		82	82	14007	63
				שטח ציבורי פתוח	500 / 119,881	500	-	-	-		83	83	14007	64
				שטח ציבורי פתוח	4,544 / 119,881	4,544	-	-	-		84	84	14006 14007	65
				שטח ציבורי פתוח	7,121 / 119,881	7,121	-	-	-		85	85	14006 14007	66
				שטח ציבורי פתוח	845 / 119,881	845	-	-	-		86	86	14006	67
				שטח ציבורי פתוח	10,941 / 119,881	10,941	-	-	-		87	87	14006	68
				שטח ציבורי פתוח	100 / 119,881	100	-	-	-		88	88	14006	69
				שטח ציבורי פתוח	100 / 119,881	100	-	-	-		89	89	14006	70



(תקנה 5)
 טופס 2 - עמ' 2
 8 מתוך 8
 לתכנית :

תכנית מס' ג' 20077 - משגב עם - הרחבה שלב ב'

פרטי המגרשים המוקצים

מס' תימית הבעלים	מספר יח"ד	ייעוד המגרש המוקצה	חלקים (בשבר פשוט)	שטח המגרש ב- מ"ר	מס' זהות או מס' תאגיד	שעבודים או זכויות אחרות הרשומים על החלקה	שם החוכר הרשום	שם הבעלים הרשום	מס' חלקה		מס' מגרש לפי התכנית	מס' גוש	מס. סידורי
									ארעי	90			
		שטח ציבורי פתוח	39 119,881	39	-	-	-	מנהל מקרקעי ישראל	90	90	14006	71	
		שטח ציבורי פתוח	202 119,881	202	-	-	-		91	91	14006	72	
		שטח ציבורי פתוח	99 119,881	99	-	-	-		92	92	14006	73	
		פארק/גן ציבורי	8,715 119,881	8,715	-	-	-		120	120	14006	74	

