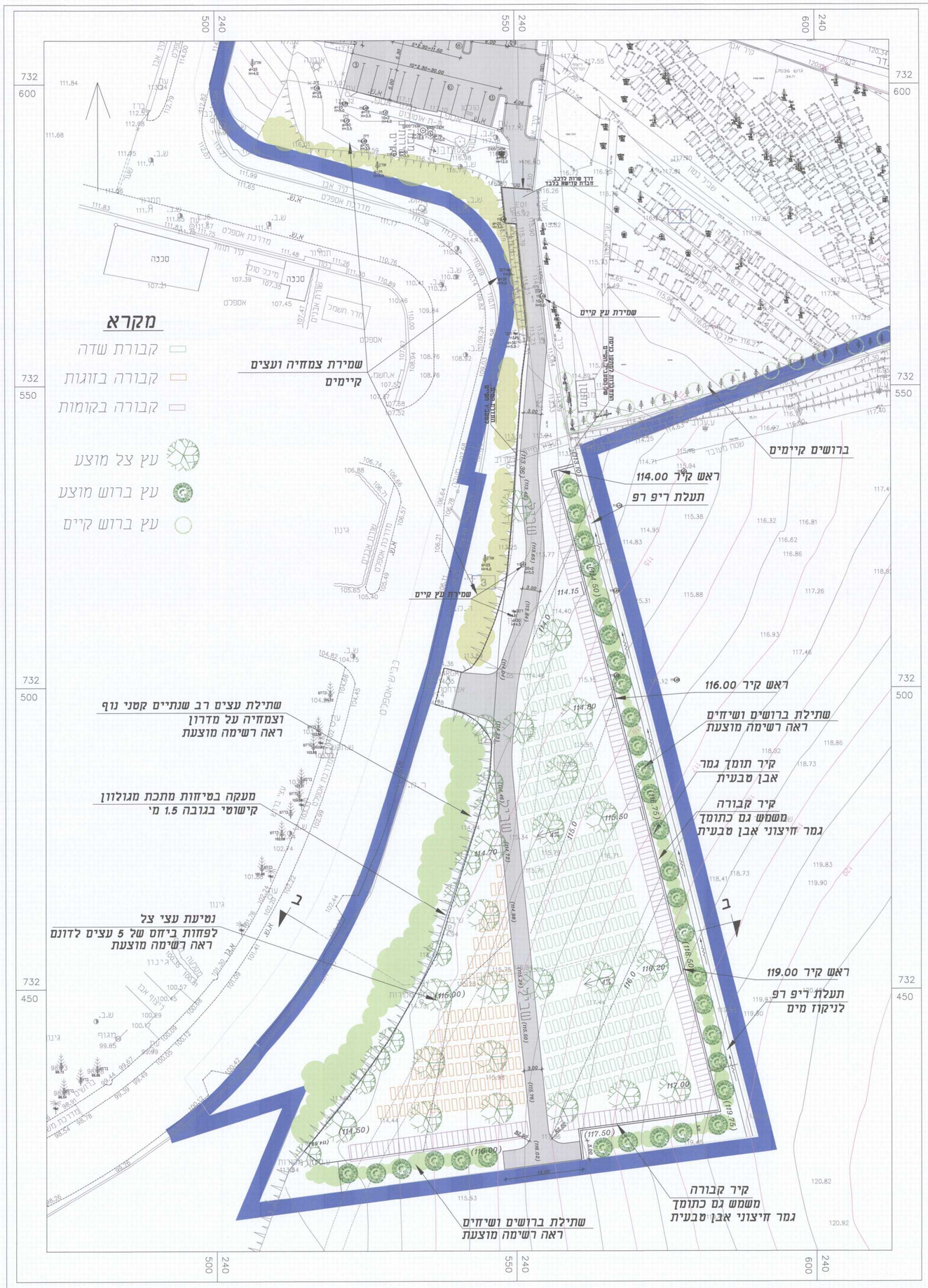

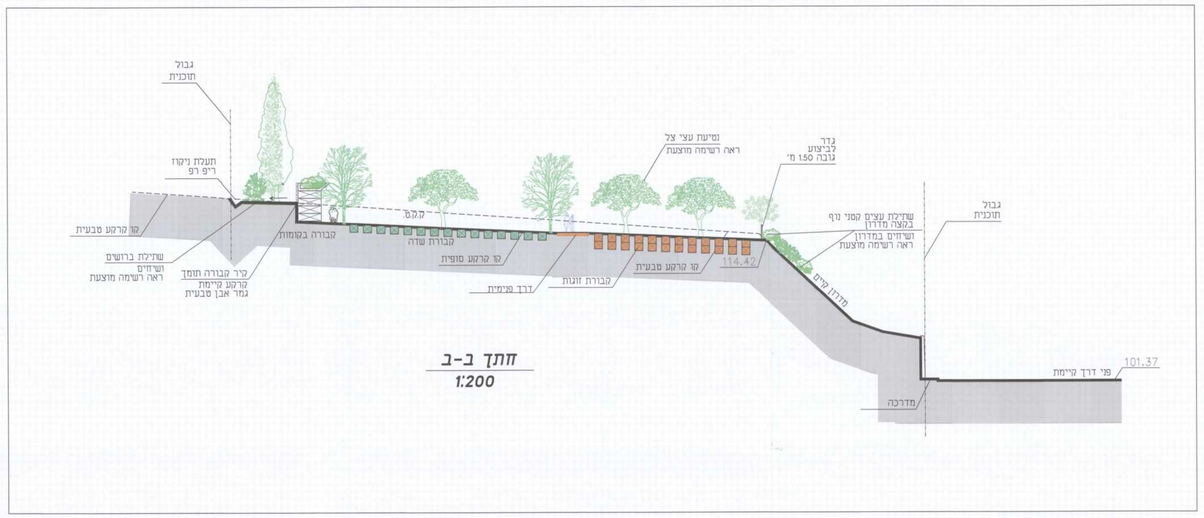

חתך ב-ב
1:200

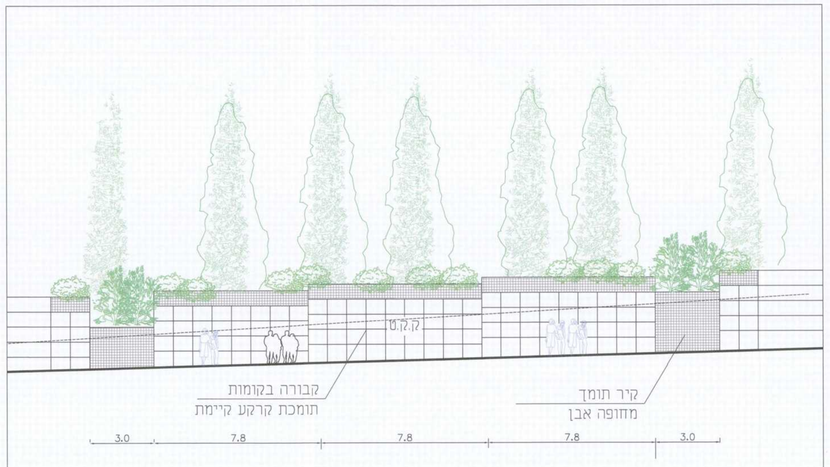

חזית קבורה בקומות
1:100

נספח נופי

תוכנית מפורטת נקודתית - כפר תבור
הרחבת בית עלמין קיים
תוכנית מס' 2112/1/ג

מחוז : צפון
מרחב תכנון מקומי : נליל מזרחי
מקום : כפר תבור
רשות מקומית : כפר תבור
גוש : 17036
חלקה : 34 (בשלמות) , 94 (חלקי)

גוש : 17038
חלקה : 28 (חלקי)
שטח התכנית : 12409 מ"ר
קנה מידה: 1:250

שלב: מילוי תנאים לאישור
מהדורה : 2
תאריך : 24.9.15

שמות וזהותיות :

יזום התכנית	שם	מועצה משפטית כפר תבור	
	מען	רח' הרימונים 36/2, כפר תבור 2525, ת.ד. 25	
	טל'	04-6766733	04-6769991 :נייד 04-6769995
עורך התכנית	שם	יעב מיזרקו	
	מען	רח 204 בית לחם הגליל	
	טל'	04-9935299	04-9935299
	דוא"ל	Yeb.kosmar@gmail.com	

קבורת שדה	210 בתחום בית עלמין קיים 308 בתחום בית עלמין מוצע
קבורה בזוגות	234 בתחום בית עלמין מוצע
קבורה בקומות	498 בתחום בית עלמין מוצע
סה"כ	1250 מקומות קבורה

תכנון נוף איה שלמון
נייד: 054-5961133
04-6021582 :מקומי
ת.ד. 151 שמשית 17906
mizpetel@netvision.net.il