שלב ב' - התחברות במעבר תת קרקעי מתחת לדרך 65 תוך ביטול הצומת בשלב א'.

1:500

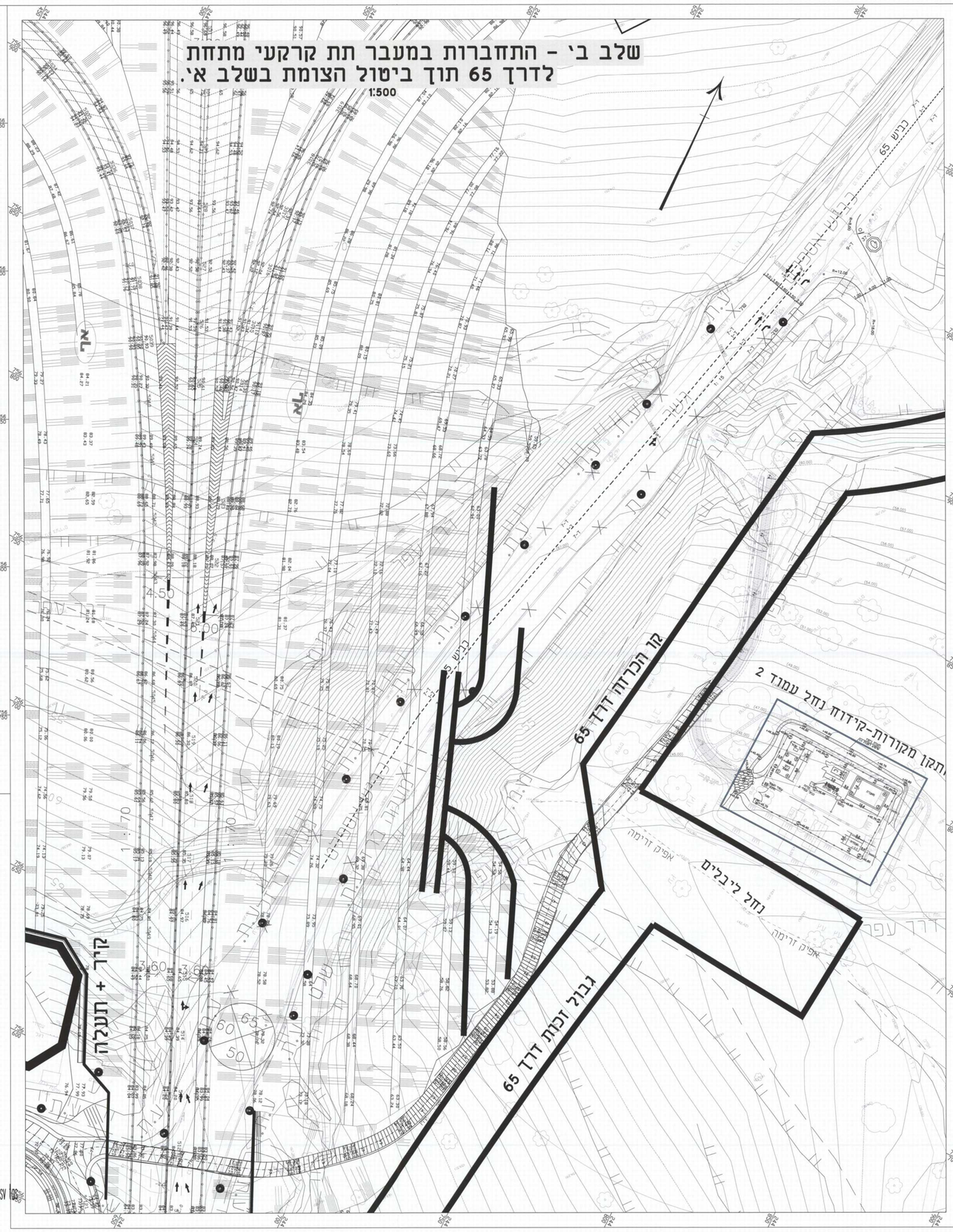

מתקן מקורות-קידוח נחל עמוד 2

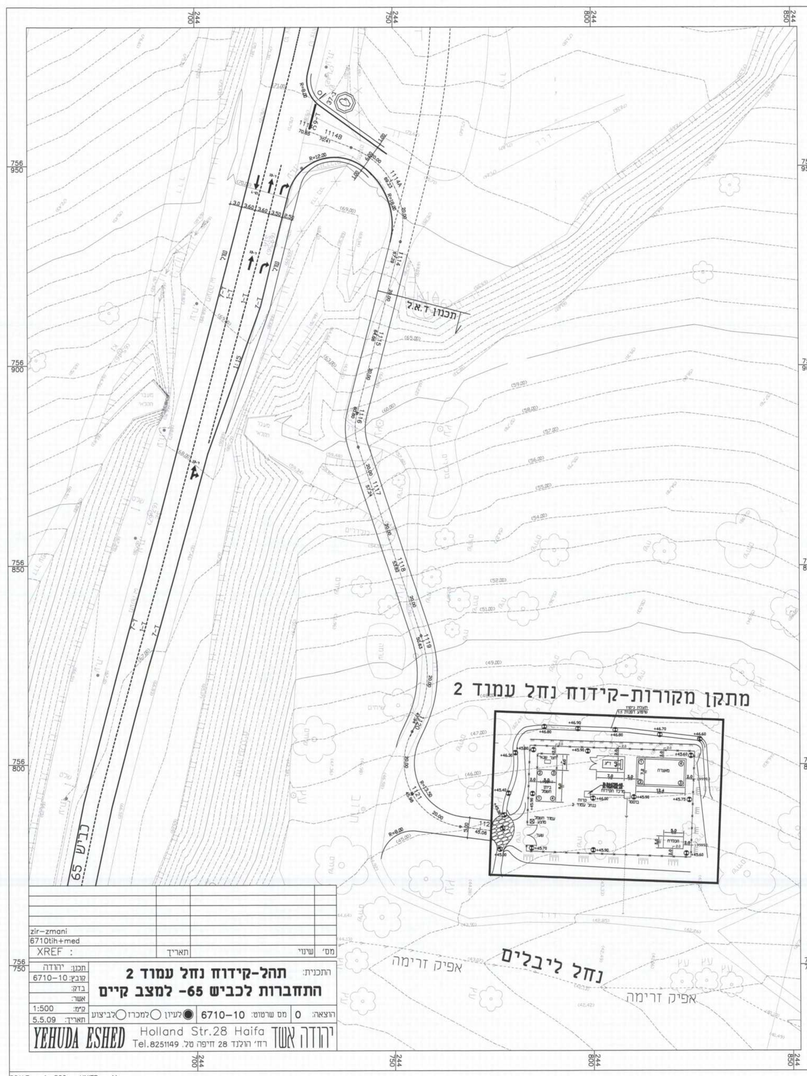

zi'-zmani			
6710ch+med			
XREF :	תאריך	שינוי	מס'

תכנית:	תחל-קידוח נחל עמוד 2
	התחברות לכביש 65- למצב קיים
מכנ:	ירדה
עבב:	6710-10
בדק:	
אשר:	
קנ"מ:	1:500
תאריך:	5.5.09
הוצאה:	0
מס שרטוט:	6710-10
	●לעיון ○למכרז ○לביצוע

YEHUDA ESHED Holland Str.28 Haifa
רח' הולנד 28 חיפה טל. 8251149 יהודה אשד

SCALE = 1: 500 UNITS = M

התחברות לכביש 65-למצב קיים - שלב א'
צומת לביטול

1:500

XREF :	תאריך	שינוי	מס'

תכנית:	תחל-קידוח נחל עמוד 2
	התחברות למחלף מוצע 85-65
מכנ:	ירדה
עבב:	6710-11
בדק:	
אשר:	
קנ"מ:	1:500
תאריך:	5.5.09
הוצאה:	0
מס שרטוט:	6710-11
	●לעיון ○למכרז ○לביצוע

YEHUDA ESHED Holland Str.28 Haifa
רח' הולנד 28 חיפה טל. 8251149

housy

תכנית מסי ג\18567
קידוח נחל עמוד 2

נספח תנועה

מחוז:	צפון
מרחב תכנון מקומי:	גליל עליון
רשות מקומית:	מ.א. גליל עליון
קנ"מ:	1:500

גושים וחלקות בתכנית:

גוש:	חלקות בשלמותן:	חלקי חלקות:
15537	-	5, 18
	-	

חותמות מוסד התכנון:

שלב: מתן תוקף מהדורה: 7 תאריך: 12.2014

שמות וחתימות:

יזום התכנית	שם: "מקורות"		חתימה:
	כתובת: חוף שמן ת.ד. 755 חיפה		
	טלפון: 04-8350500	פקס: 04-8350468	דוא"ל:
מגיש התכנית	שם: "מקורות"		חתימה:
	כתובת: חוף שמן ת.ד. 755 חיפה		
	טלפון: 04-8350500	פקס: 04-8350468	דוא"ל:
בעל הזכויות בקרקע	שם: מינהל מקרקעי ישראל בחכירה לחברת מקורות		חתימה:
	כתובת: ת.ד. 580, נצרת עלית, 17105		
	טלפון: 04-6558839	פקס: 04-6558211	דוא"ל:
עורך התכנית	שם: תהל מהנדסים יועצים בע"מ		חתימה:
	כתובת: שדרות רמבי"ם 35 חיפה, ת.ד. 31090 9050		
	טלפון: 04-8533813	פקס: 04-8569222	דוא"ל:
מודד	שם: חן רצמן מישור וגיאודזיה בע"מ		חתימה:
	כתובת: רח' הרימה 3, ת.ד. 2054 מארג תעשיה סדרת כרמל 30200		
	טלפון: 04-8580377	פקס: 04-8580355	דוא"ל:
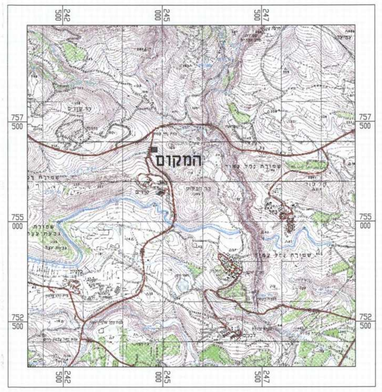
תרשים סביבה בקנ"מ 1:50000