


תכנית ג/19735

חושב שומרה

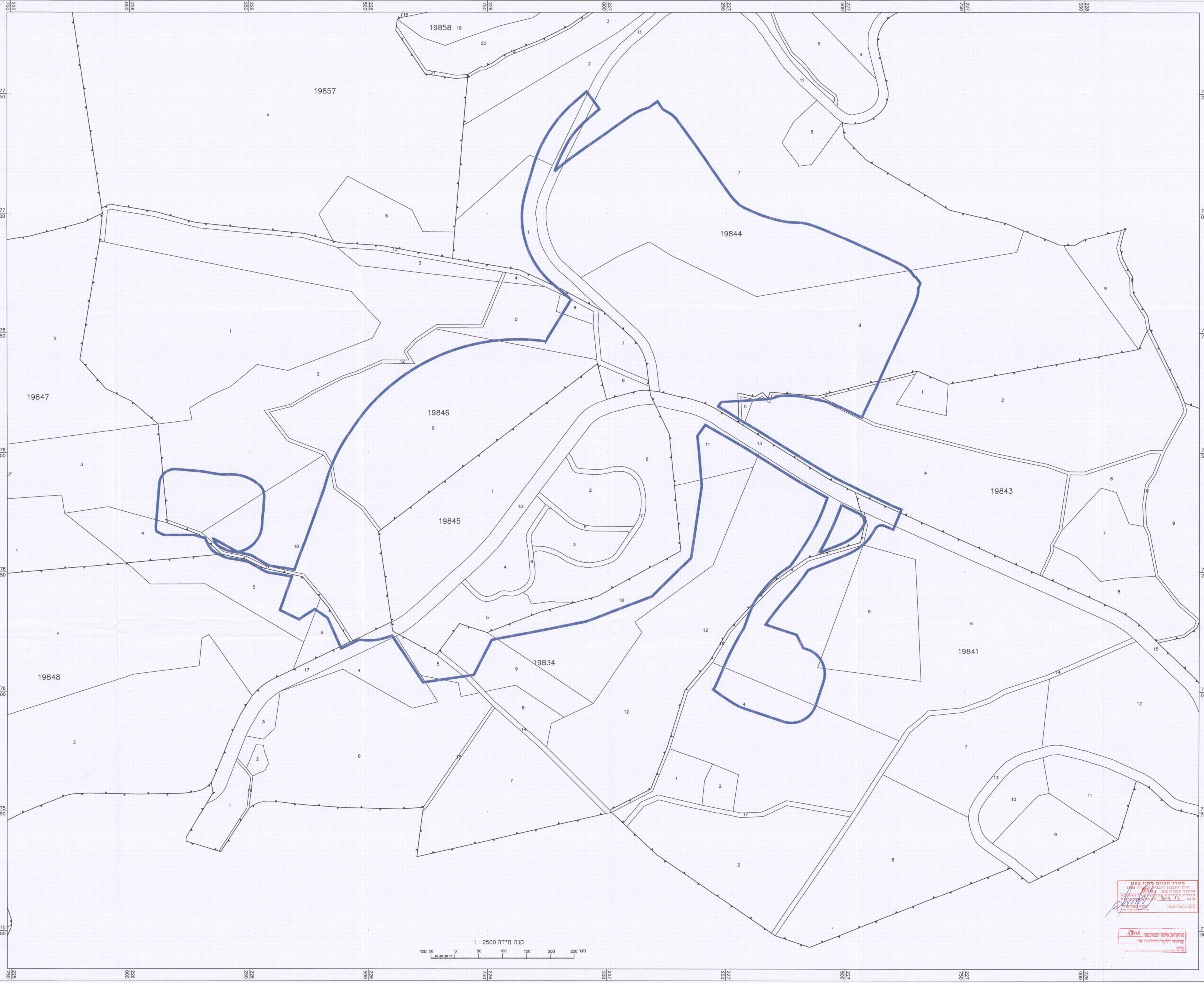
משרד המבחן  
מחוז ירושלים  
10-03-2014

קביעת יטוד קרקע למבני  
משק להסדרת לולי הטלה

נספח גושים וחלקות



- מיקרא
- גבול חלקה
- גבול גוש
- גבול תכנית
- מספר חלקה
- מספר גוש



הקו הנחול התקבל מאדריכל רודי ברגר  
בתאריך 06/09/12 בקובץ  
שומרה\_גבול\_אמיתי\_כתאריך\_2012-8-28.dwg


פל פלוליש  
מודרד מוסמך 442

שטח	חלקת בשלמות	היקף חלקה
19841	15	4.8-12.14.17
19842	15	2.6-15-16
19843		2.5-10
19844		1.2-7.8.11
19845	1-10	
19846	7.8	2.5-6-13
19847		3-4
19848		5-6

שנה	חדש	יום	מחוז הערסו

המקום: כריקט כולים שומרה  
חוכנית: נספח גושים וחלקות

שם	מס' עבודה	תאריך	כתיב	שרטט	מס' חוכנית



משרד המבחן  
מחוז ירושלים  
10-03-2014