

הכנית מפורטת מספר: ג/20686
אשחר - הרחבה דרומית
נספח נוף

סוג התכנית	איור וחלוקה	סמכות ראשית	חתיים או הרשות
הכנית מפורטת	ללא איור וחלוקה	עדה מוהרית	הכנית שמכוחה ניתן לרצות הרחבה או הרשאת

מחזור : צפון
 מרחב תכנון מקומי : משגב
 רשות מקומית : מועצה אזורית משגב
 ישוב : אשחר

שטח התכנית : 751.096 דונם
 קנה מידה : 1:500

מחזור : צפון
 מרחב תכנון מקומי : משגב
 רשות מקומית : מועצה אזורית משגב
 ישוב : אשחר

גושים וחלוקות בתכנית:

גוש	סוג הגוש	חלוקות בשלמותן	חלקי חלוקות
19244	מוסדר	25, 28	21, 31, 34
19245	מוסדר	-	16
19247	מוסדר	-	18
19273	מוסדר	-	13, 15, 17
19761	מוסדר	-	1
19759	מוסדר	6-104	-

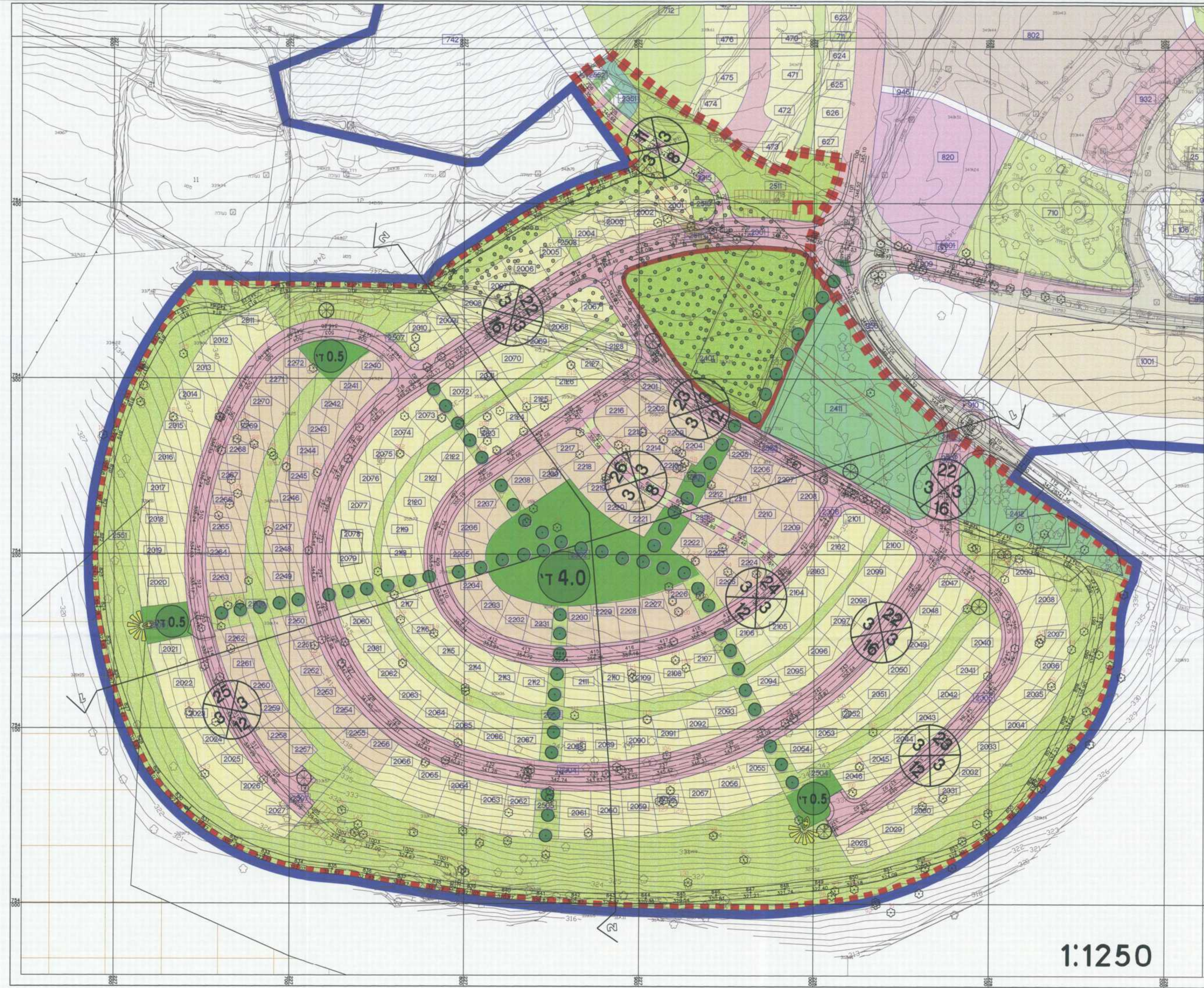
מועד : 14.11.2013
 תאריך : 14.11.2013

שלב : מילוי תנאים לזוטרף
 מהדורה : 1
 תאריך : 14.11.2013

חזמת מוסד התכנון :

שמות וחתימות :


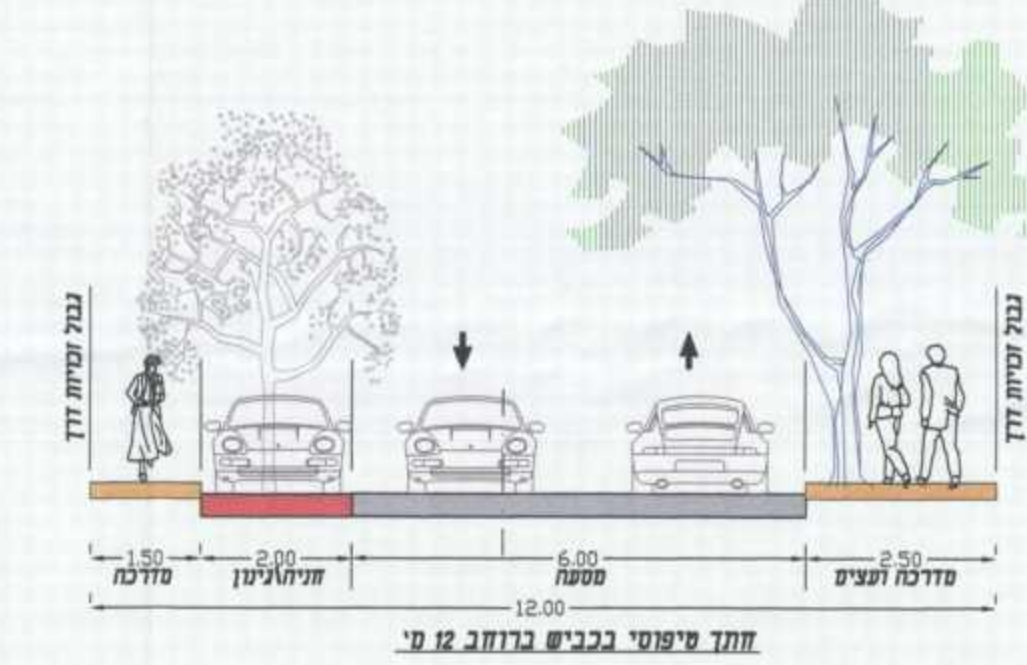
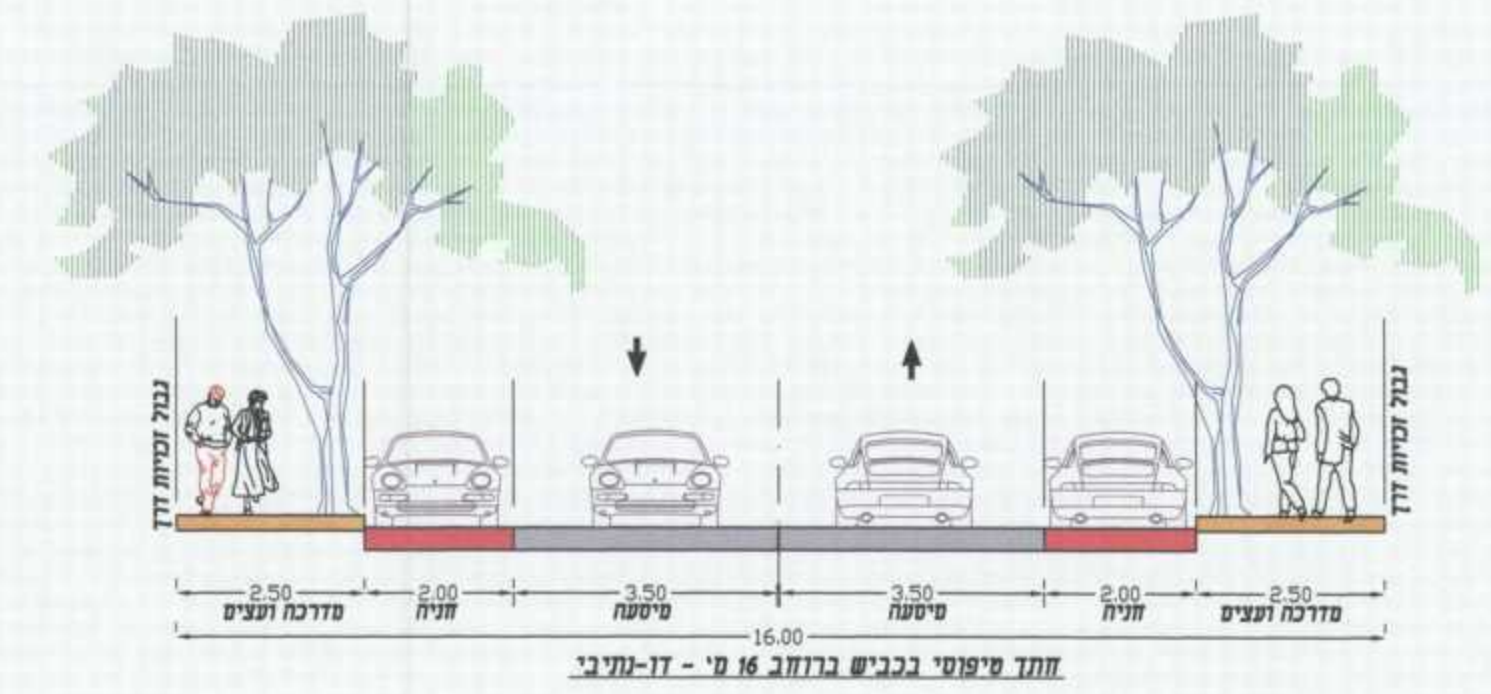
מנהל התכנית	גם מנהל מטרופוליטני ישראל	מסמך : 580 נצרת עילית 2015	ת.ד. : 04-6560521	טלפקס : 04-6558211
יוזם התכנית	גם מנהל מטרופוליטני ישראל	מסמך : 580 נצרת עילית 2015	ת.ד. : 04-6560521	טלפקס : 04-6558211
בעל עניין במקרקע	גם מנהל מטרופוליטני ישראל	מסמך : 580 נצרת עילית 2015	ת.ד. : 04-6560521	טלפקס : 04-6558211
בעל עניין במקרקע	גם מנהל מטרופוליטני ישראל	מסמך : 580 נצרת עילית 2015	ת.ד. : 04-6560521	טלפקס : 04-6558211
עורך התכנית	יעד אורבניקה ומתכנני ערים ותיק בע"מ	מסמך : 2015	ת.ד. : 04-9909990	טלפקס : 04-9902215
עורך הנספח	יעד אורבניקה ומתכנני ערים ותיק בע"מ	מסמך : 2015	ת.ד. : 04-9909990	טלפקס : 04-9902215



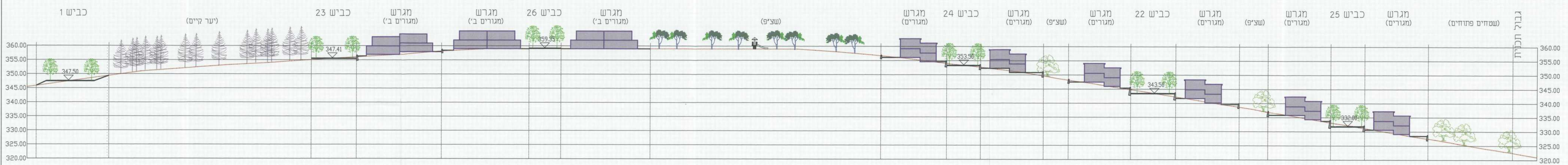
1:1250

החשיב שצ"פ נדרש (מינימום):
 200 יחיד x 3.5 נ x 7 מ"ר = 4.9 ד
 שצ"פ מוצע כ- 5.5 ד

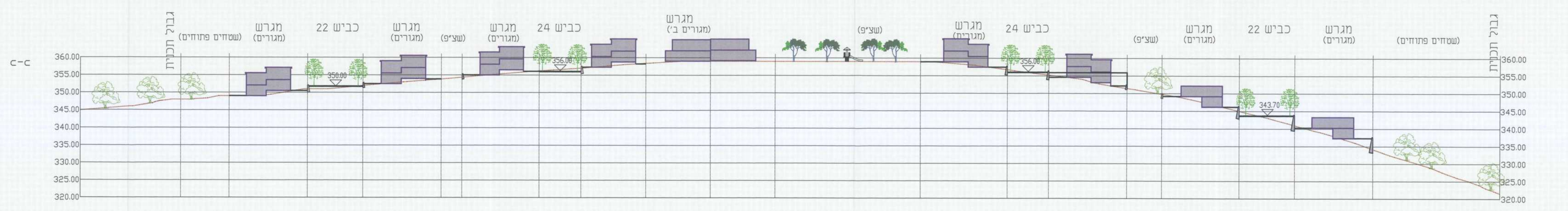
- מקרא**
- שצ"פ אינסטיביבי (1.0 ד)
 - שצ"פ אקסטנסביבי
 - גן כניסה
 - ציר חולכי רגל
 - תצפית
 - איזור לאיתור משטח איטוף גזם



חזת רחוב סיפויים
 קני"מ 1:100



חתך 1-1



חתך 2-2

1:500