

# תכנית מסי ג/20647

חצור הגלילית - ציפוף חלק מערבי של הקריה החסידיה

## נספח סלילה

איחוד וחלוקה מסכות ראשית תכנית שניתן מכוחה להוציא והתרים ללא איחוד וחלוקה ועדה מחוזית

מחזור: מרחב תכנון מקומי  
 רשות מקומית: חצור הגלילית  
 שטח התכנית: 15.6 דונם  
 קנה מידה: 1:500

גושים וחלקות בתכנית:

גוש	טוב הגוש	חלקות בשלמותן	חלקי חלקות
13935	מוסדר	4.5, 6.7, 8.9, 10, 11, 12, 13, 14, 15, 16, 17, 18, 19, 20, 21, 22, 23, 24, 25, 57, 58	55
14052	מוסדר		68

חותמות מודד מוסמך:

מודד: בשאר פאהום  
 רח"מ 705, 2 נצרת  
 04-6455341 / 04-6561660

חותמות מוסד התכנון:

שלב: מתן תוקף מהדורה: 1 תאריך: 28.10.2013

שמות וחתימות:

מגיש התכנית	יזם בפועל	בעל הזכויות במקרקע	עורך התכנית	מודד	הצהרת מודד
משהב"ש מחוז הגליל תמלכה 3 נצרת עילית 04-6088218 / 04-6088222	משהב"ש מחוז הגליל תמלכה 3 נצרת עילית 04-6088233 / 04-6088234	מינהל מקרקעי ישראל מזן פלאותורו כחול, בית חורון 580. 04-6558213 / 04-6558211	גליל אדריכלים מרנא האוסט, עמק 18, נצרת עילת shmuel@gall-arch.co.il / 04-6453619 / 04-6453620	בשאר פאהום רח"מ 705, 2 נצרת basha@surveyors.co.il / 04-6455341 / 04-6561660	הערה: מיקום מערכות הקנימות אינו מדוייק ביצוע טל"כ בכישים 71+72 מותנה בהסכמת ריזם. צותכים סיפויים

התכנית: חצור - קריה חסידיה תכנית סלילה

רוצאה: 2 מס שרטוט: 5171-10 עיון ומכרז לביצוע: 07.05.12 תאריך: 1500 מיזם

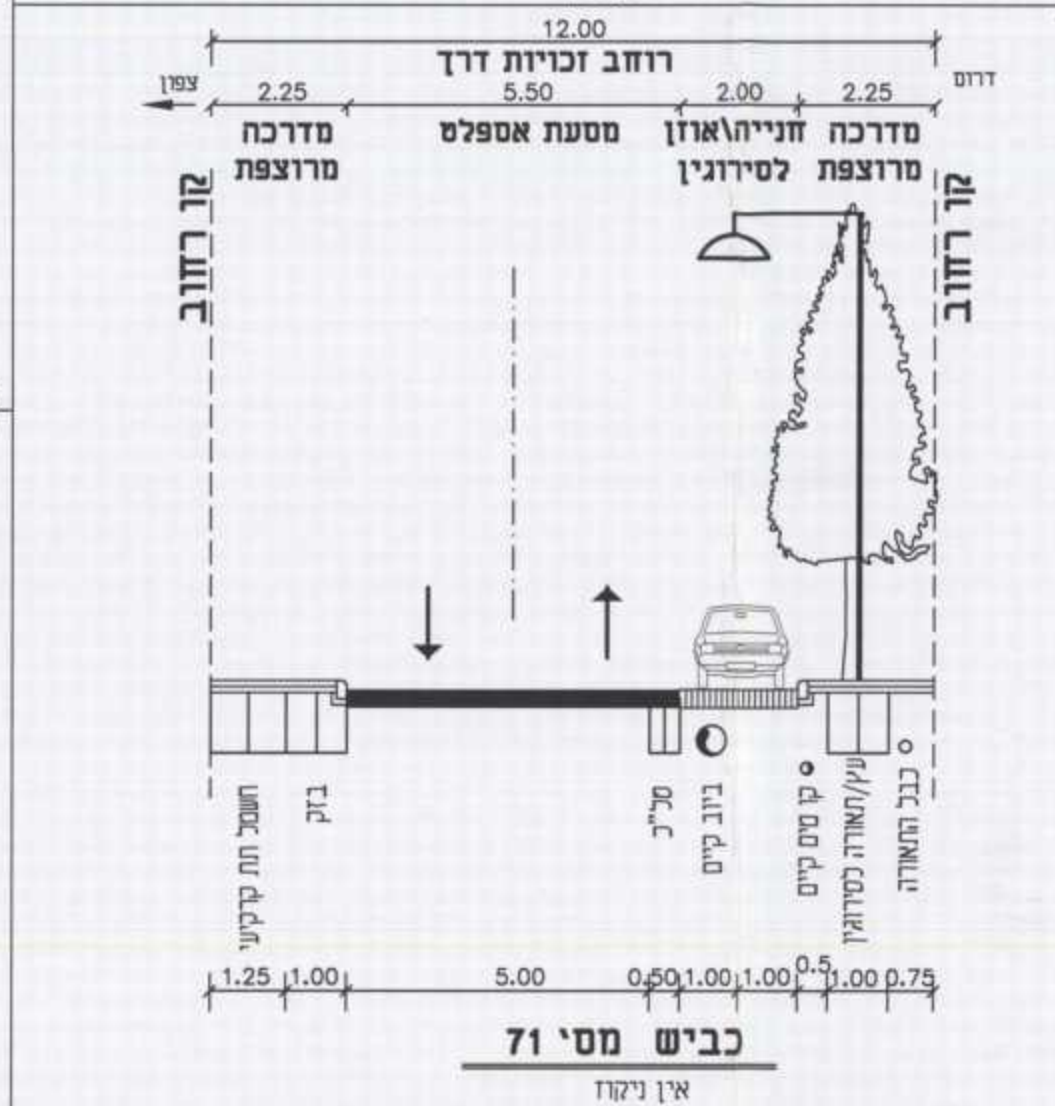
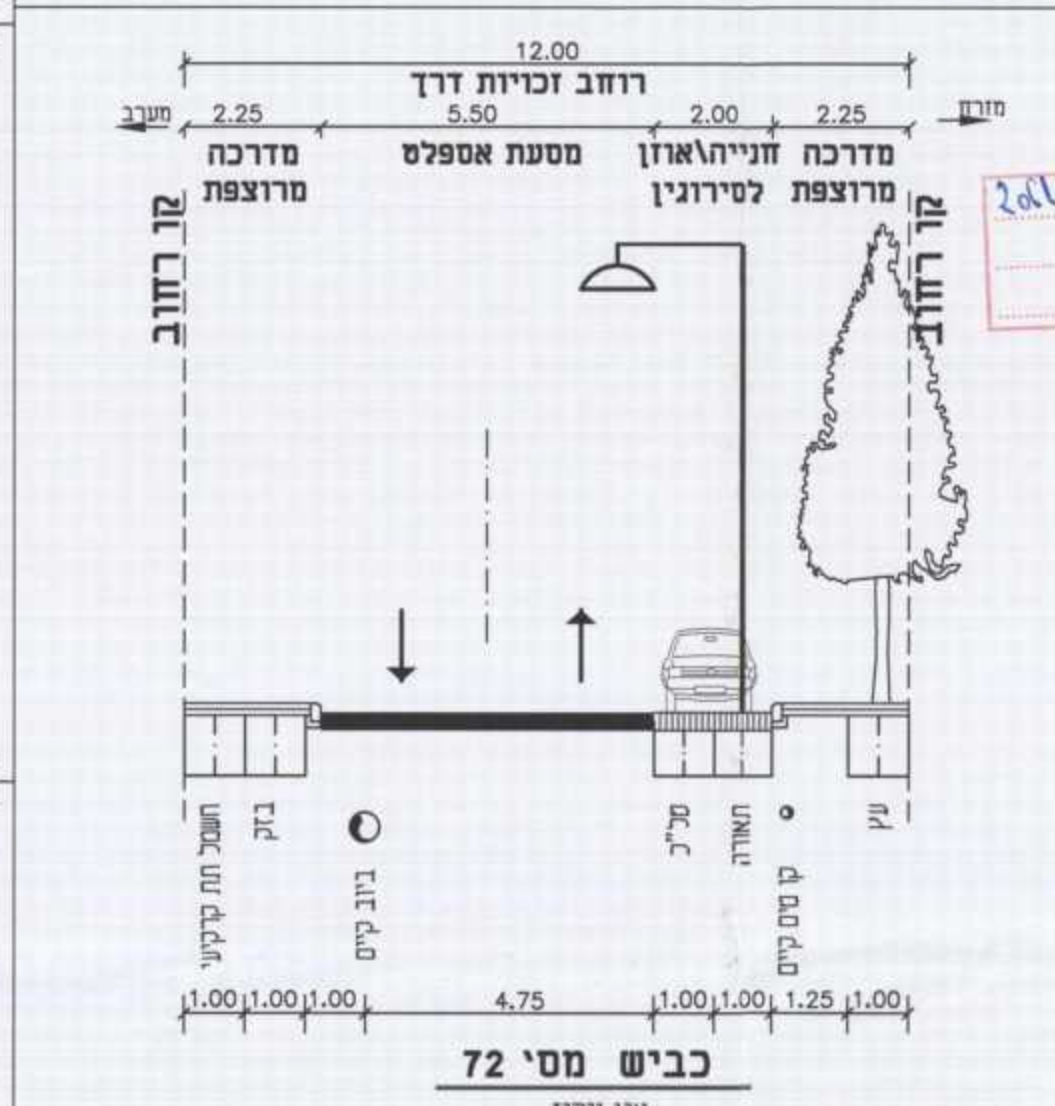
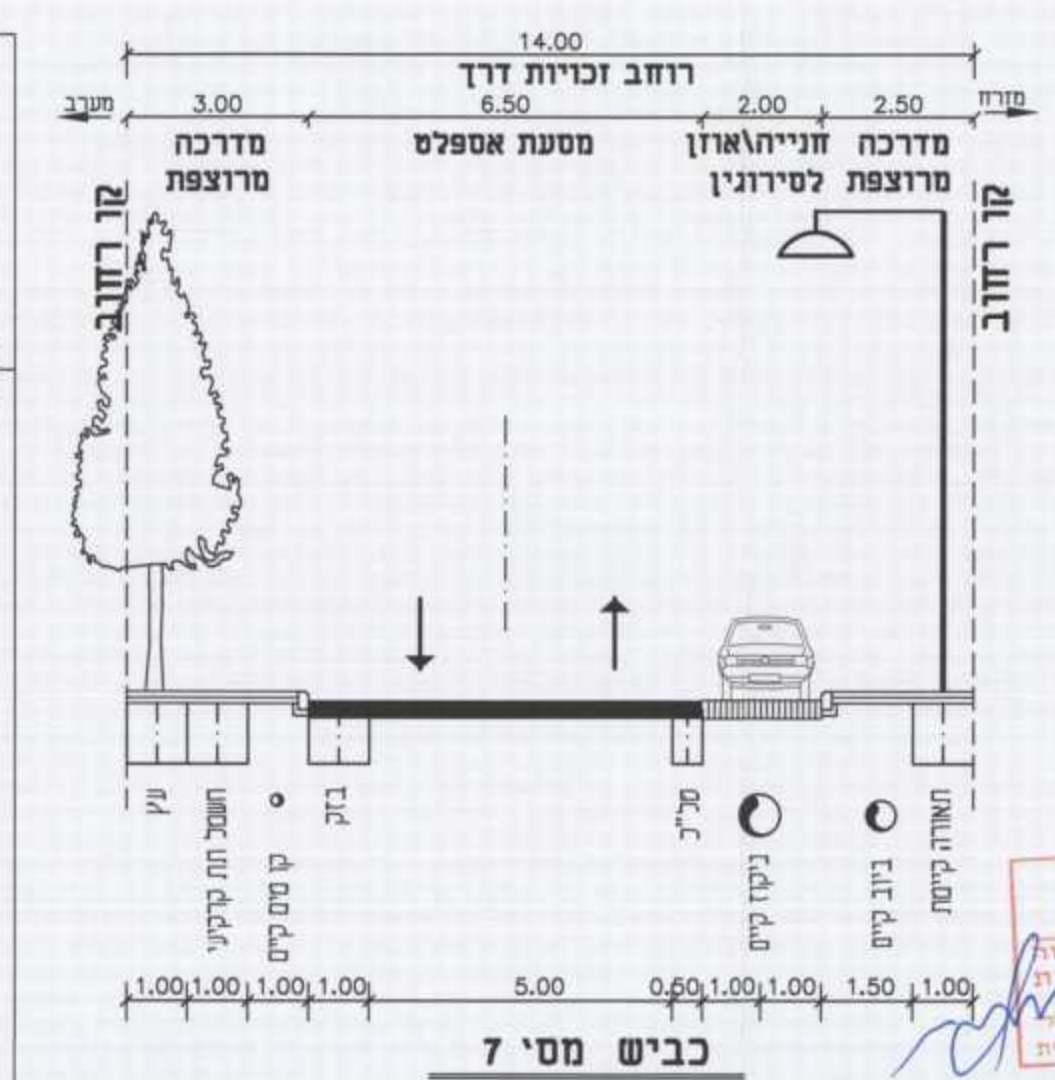
תכנון: ירודה  
 שוכן: 5171-10  
 בד: 5171-tich-2  
 אש: 5171-med

2 השלמת יקו בכישים מ' 71, 72 31.07.12  
 1 הוספת תזונת אוטובוס בכישי 9 15.07.12

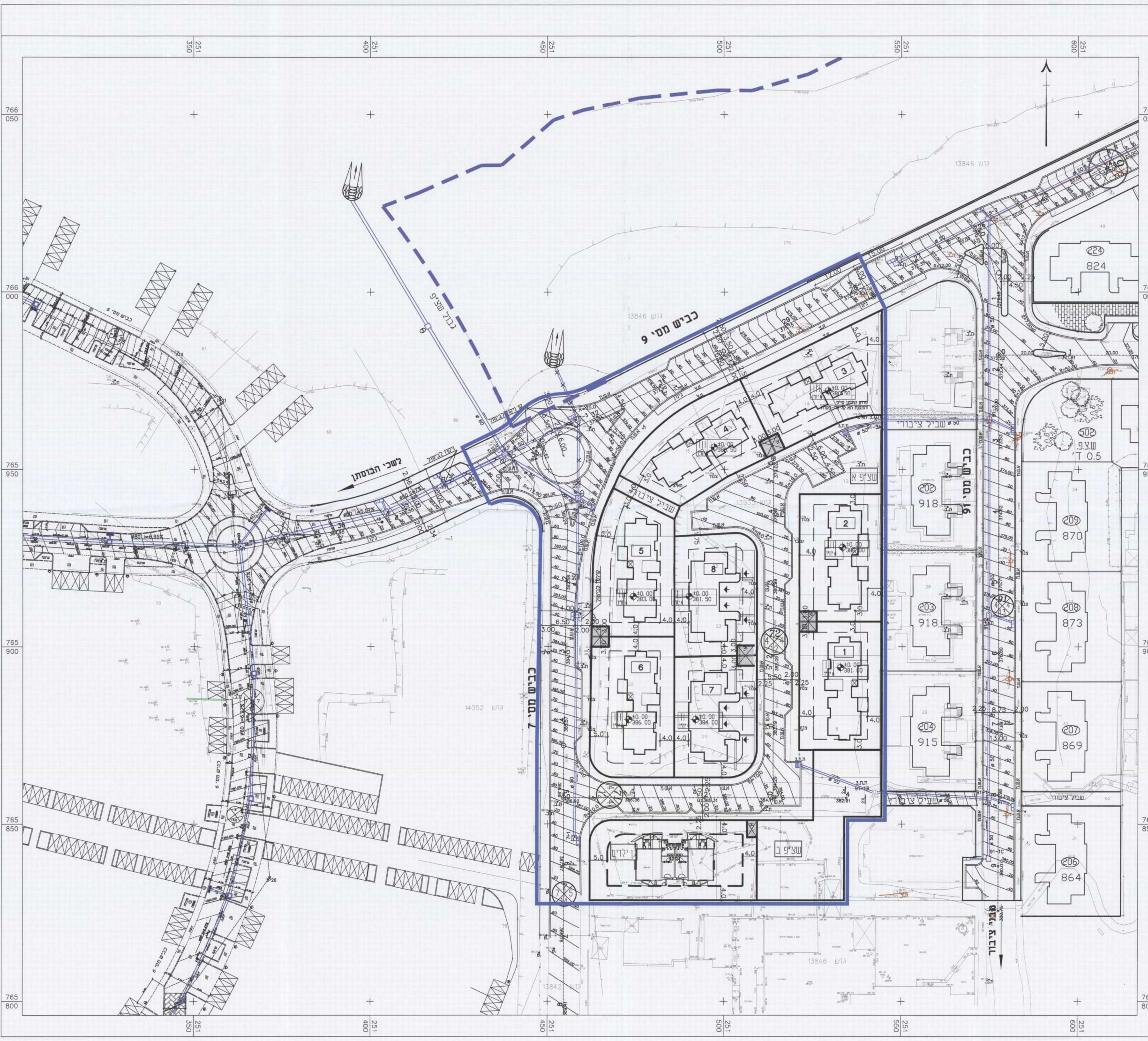
מס' שני: XREF: תאריך

חתימה: תאריך

YEHUDA ESHED  
 Holland Str. 28 Haifa  
 Tel. 8251149  
 e-mail: eshed@netvision.net.il



הערה: מיקום מערכות הקנימות אינו מדוייק ביצוע טל"כ בכישים 71+72 מותנה בהסכמת ריזם.  
 צותכים סיפויים



מפת: אבן שפה, אבן שפה מומכת, קו יקודו לביטוד, קו יקודו מוחכנו, תא בקרה לניקוד, מתקן אשפה