

תוכנית טכנית - מ"ס 19399/ג  
 11-10-16  
 ב.ק.ב.

תכנית מס' 19399/ג

הרחבת תכנית ג/6400  
 תכנית בניין עיר מפורטת

נספח נופי 9-2 - חזיתים טיפוסיות

אחוז ותוכה	מסכת ראשית	היתרים או הרשאות
ככל איחוד ותוכה	עדה מחודית	תכנית שניתן מוכחה כרוציא היתרי הרשאות

מחוז :  
 הרחבת תכנון מקומי : מעלה נפתלי, מקומי מחוזי  
 רשות מקומית : חורפיש, שטח כלא מעמד מוניציפאלי  
 ישוב : חורפיש  
 שטח התכנית - 136.91 דונם  
 קנה מידה - 1 : 1250

גושים וחלקות בתכנית :

גוש	סוג הגוש	חלקות בשכמות	חלקי חלקות
19631	מוסדר	-	10
19632	מוסדר	-	1, 2
19633	מוסדר	-	4, 7, 11
19634	מוסדר	3, 4	7, 10, 17, 18, 19, 34, 35, 36, 38, 39

אישור/חתימות מוסדות התכנון :

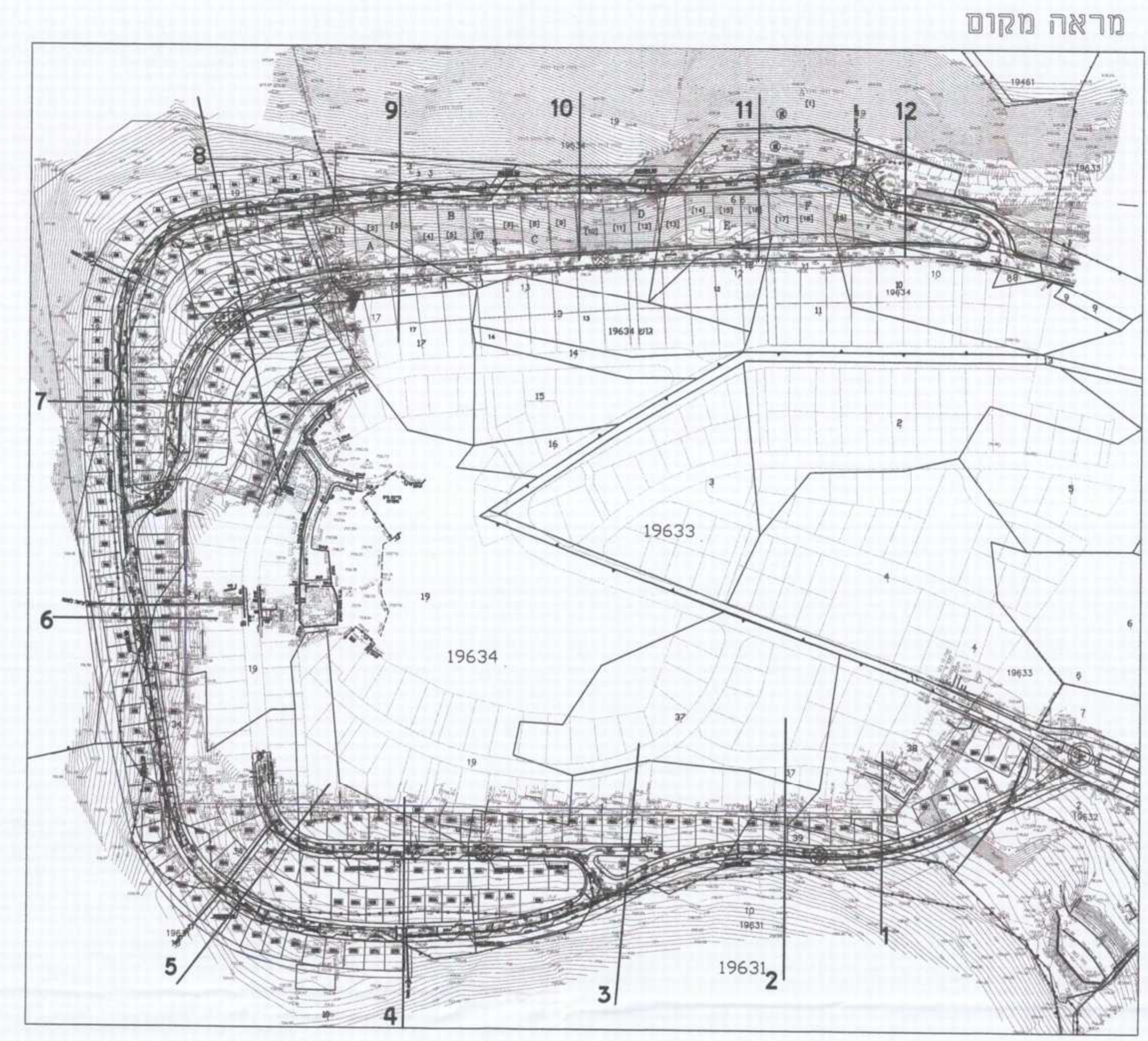
שלב: מתן תוקף	גירסה: 2	תאריך: 08/3/2016
---------------	----------	------------------

שמות וחתימות :

יוזם התכנית	שם משרד הבניין והשיכון כתובת: שדרות הפלמים 5, חיפה טלפון: 04-8630728 פקס: 04-8630728
מגיש התכנית	שם משרד הבניין והשיכון כתובת: שדרות הפלמים 5, חיפה טלפון: 04-8630728 פקס: 04-8630728
בעל הזכויות בקרקע	שם: מ.מ. כתובת: שדרות הפלמים 5, חיפה טלפון: 04-8645537 פקס: 04-8645537
עורך התכנית	שם: רותית לזמן אדריכלית - מ.ר. כתובת: רח' יערות 5 חיפה טלפון: 04-826684 פקס: 04-8258754 דוא"ל: r.lizman@netvision.net.il
מוודד	שם: רחמי קשואר מוודד מוסדר פר. 883 כתובת: אלמונבי 22 חיפה טלפון: 04-8531532 פקס: 04-8520166 דוא"ל: ram033@netvision.net.il תאריך עדכון מדידת התשריט: 04.02.2013
עורכת הנספח הנופי	שם: רותי ארני כתובת: ת.ד. 307, יובלים 2042 טלפון: 04-9991777 פקס: 04-9991778 דוא"ל: r.arany@gmail.com

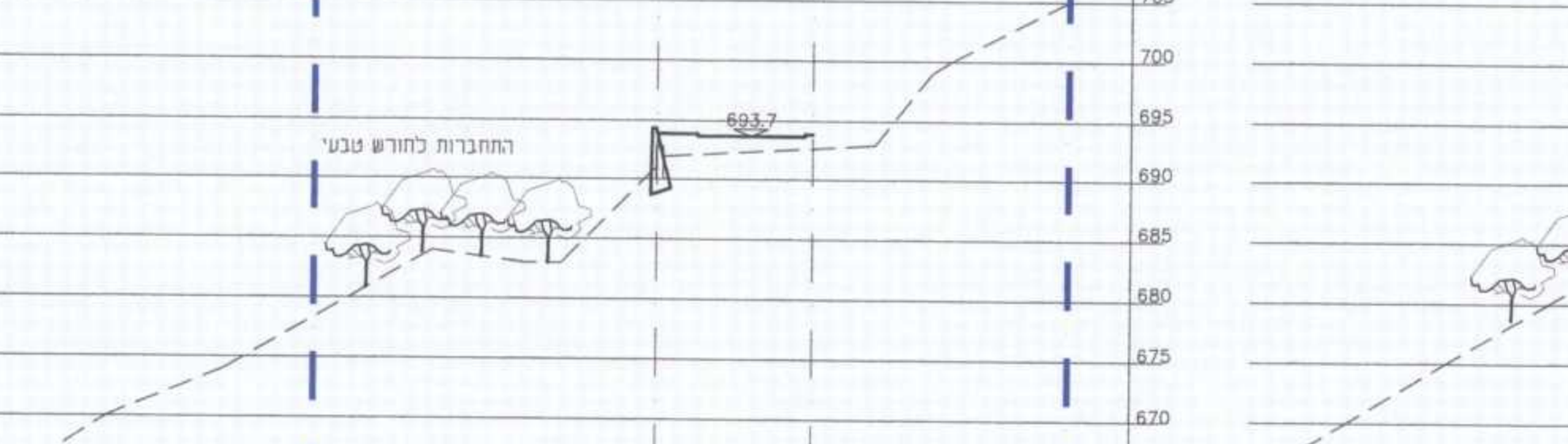

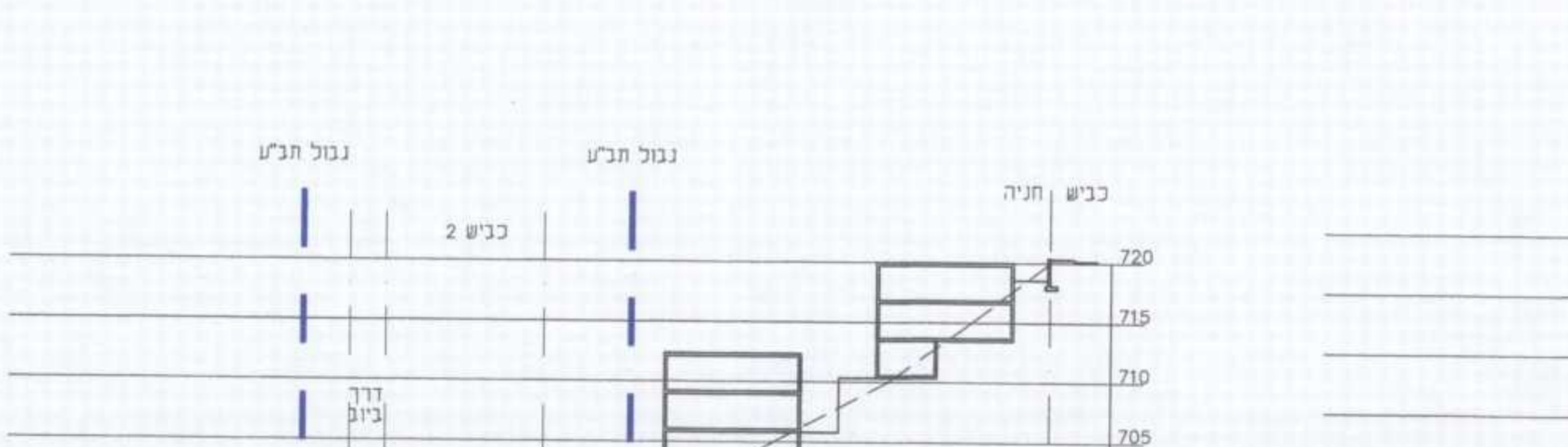
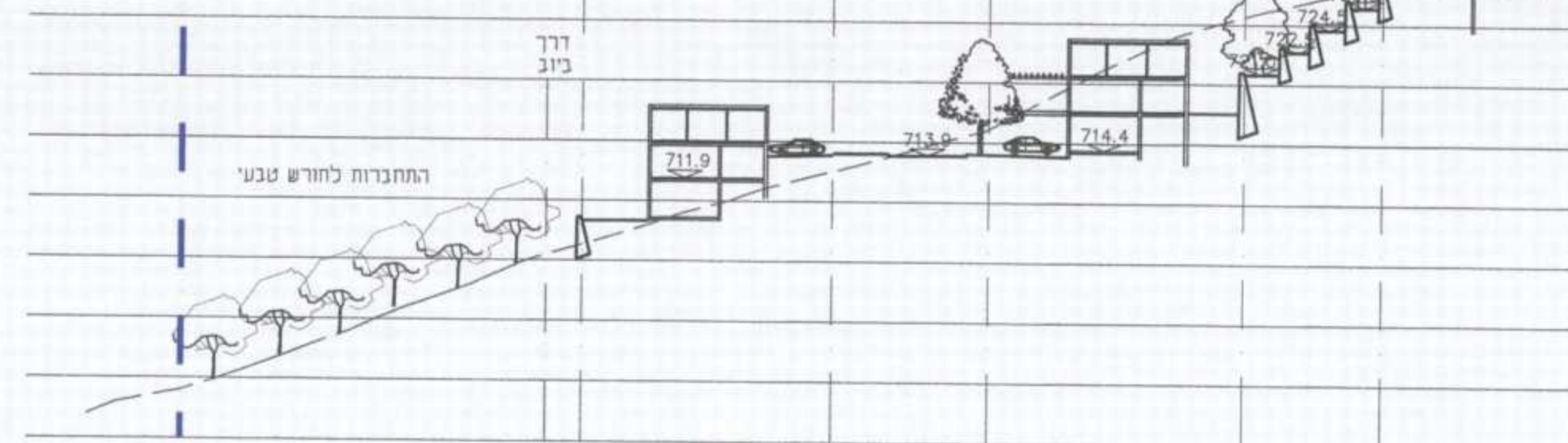
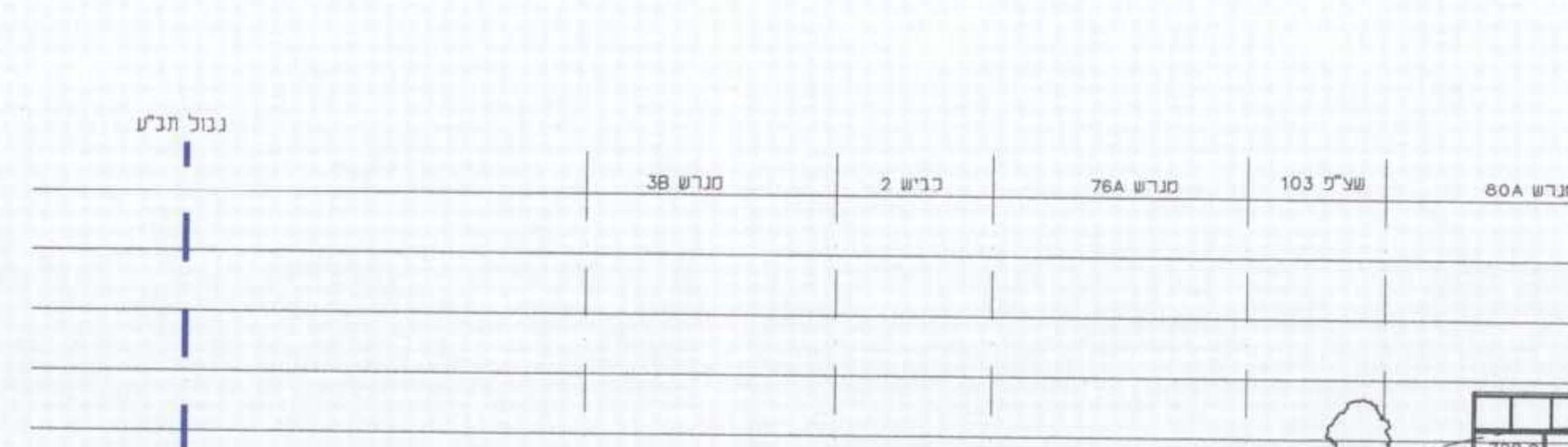




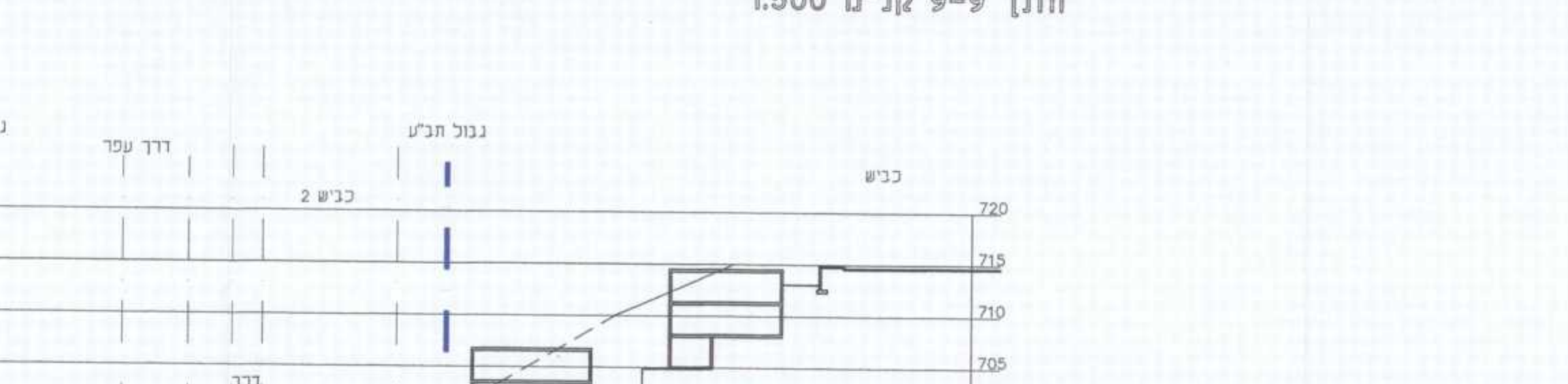
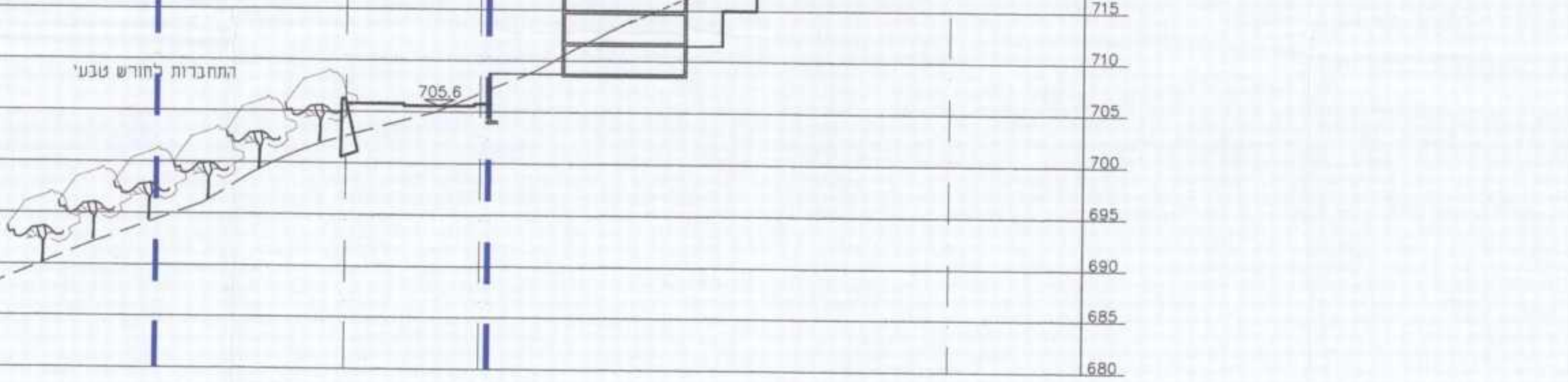
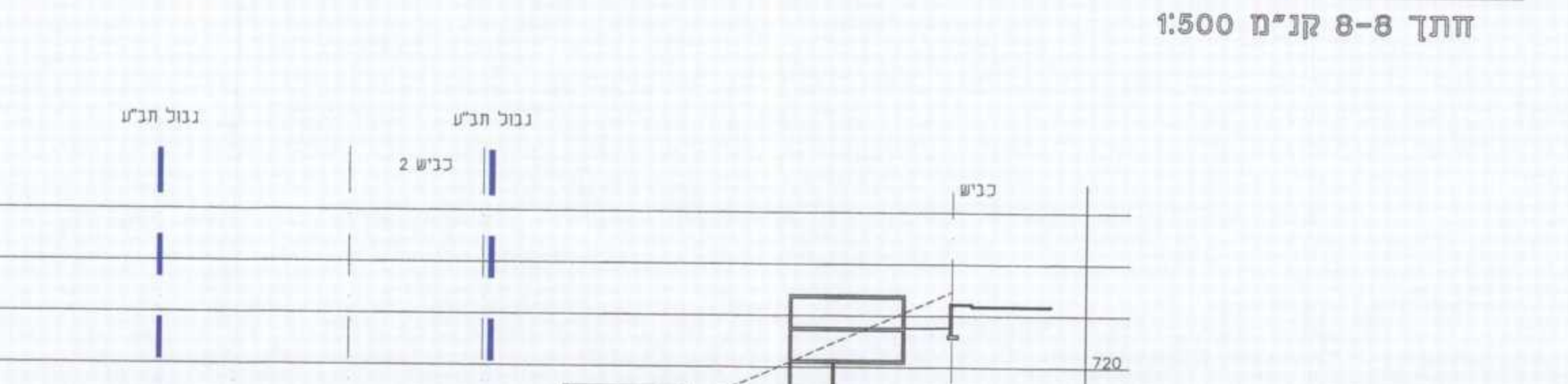
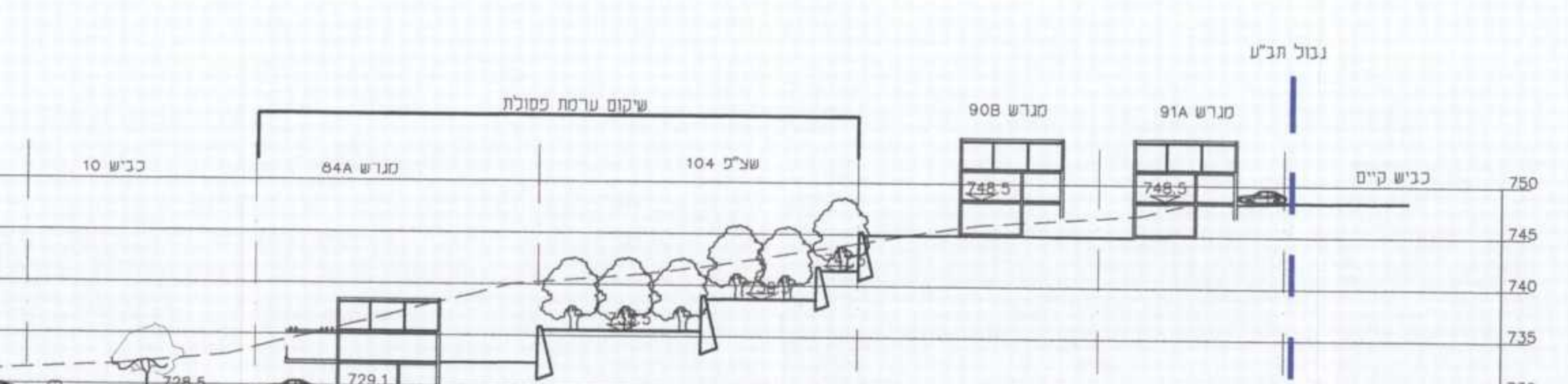
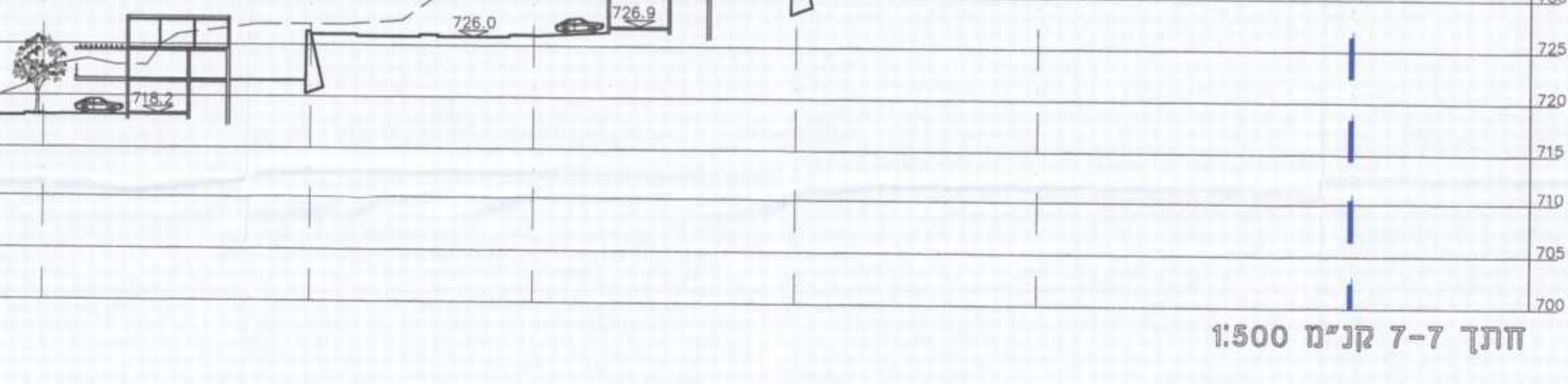
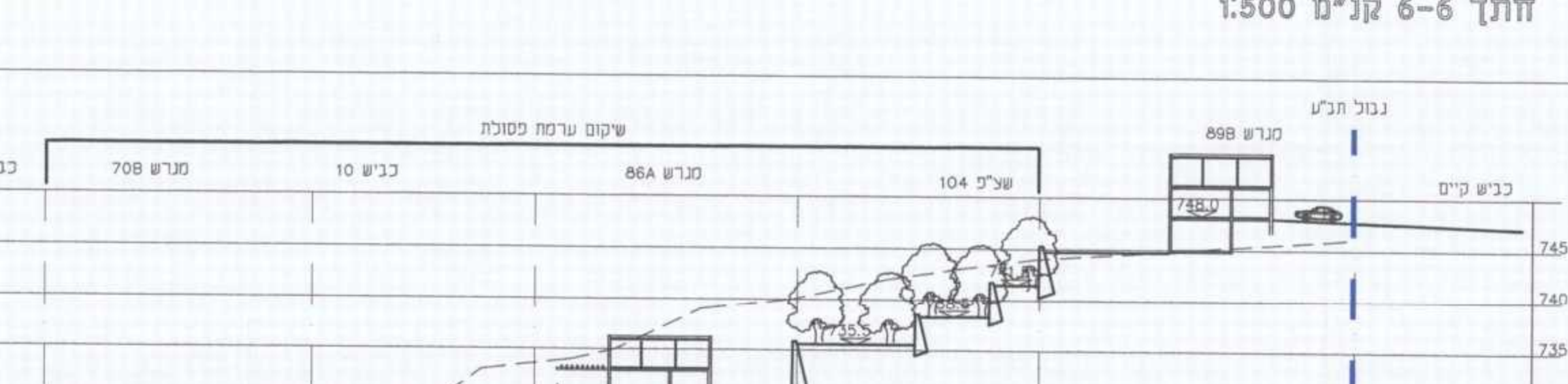
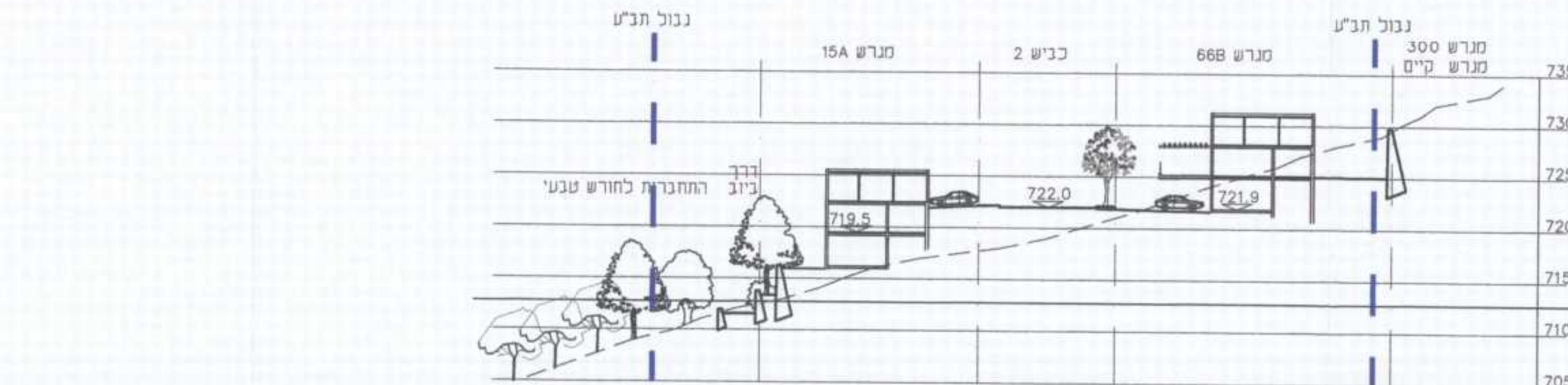
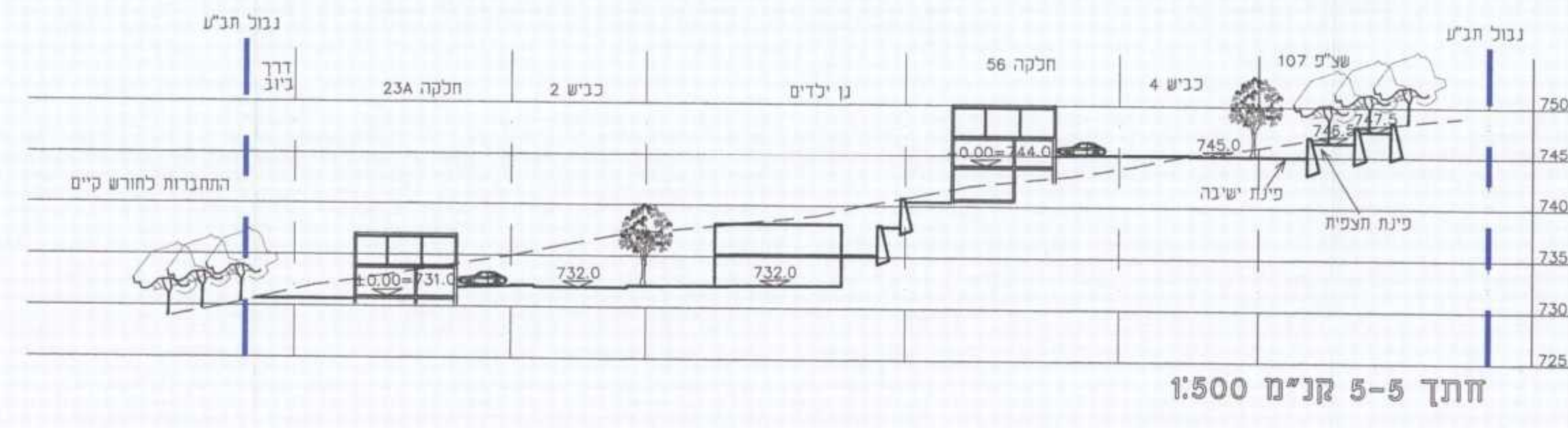


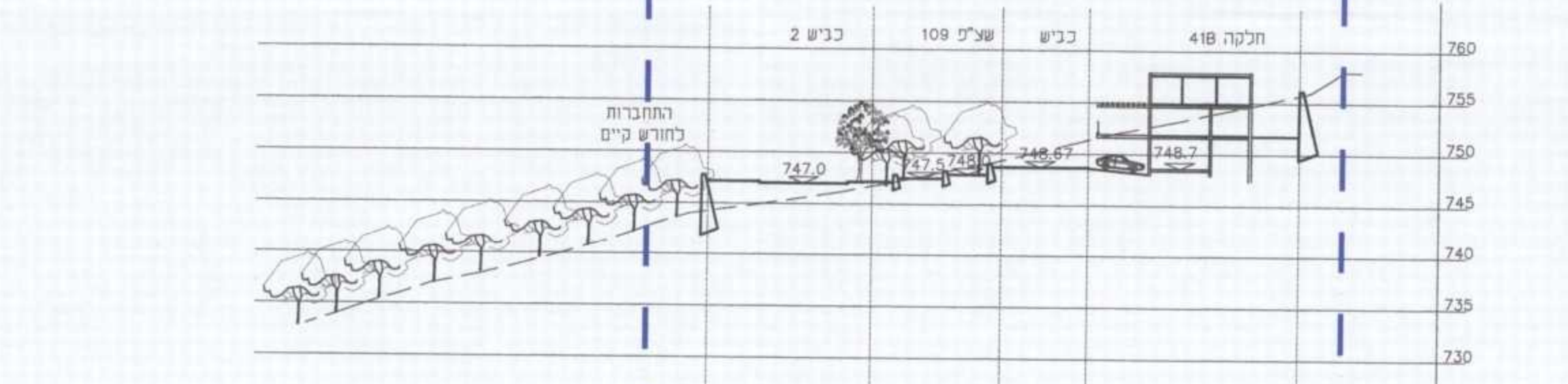


תצויר מוד

הריני מצהיר בזאת כי מידת המפה הסופוגרפית/ המצבית המהווה רקע לתכנית זו, נערכה על ידי ביום 04/02/2013 והיא הוכנה לפי הוראות נוהל מבא"ח ובהתאם להוראות החוק ולתקנות המודדים שבחוק. דיוק הקו הכחול והקדסטר: מידה גרפית / קו כחול (בלבד) ברמה אנליטית/ מידה אנליטית מלאה ברמת תצ"ר - כנולל הקו הכחול



מראה מקום

צוית 1-1 קני"מ 1:500



צוית 2-2 קני"מ 1:500  
 צוית 3-3 קני"מ 1:500  
 צוית 4-4 קני"מ 1:500  
 צוית 5-5 קני"מ 1:500  
 צוית 6-6 קני"מ 1:500  
 צוית 7-7 קני"מ 1:500  
 צוית 8-8 קני"מ 1:500  
 צוית 9-9 קני"מ 1:500  
 צוית 10-10 קני"מ 1:500  
 צוית 11-11 קני"מ 1:500  
 צוית 12-12 קני"מ 1:500