חתך א-א'
קנ"מ 1:250

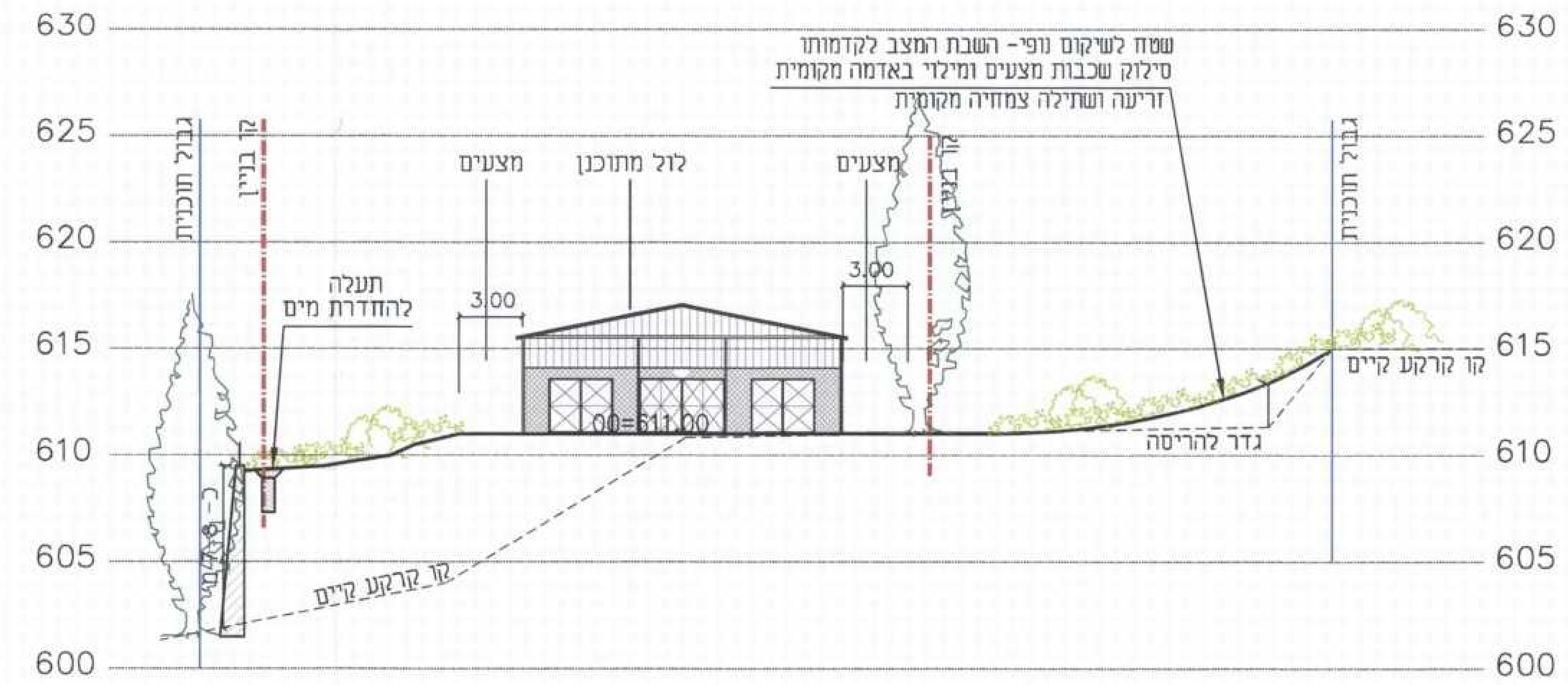

חתך ב-ב
קנ"מ 1:250

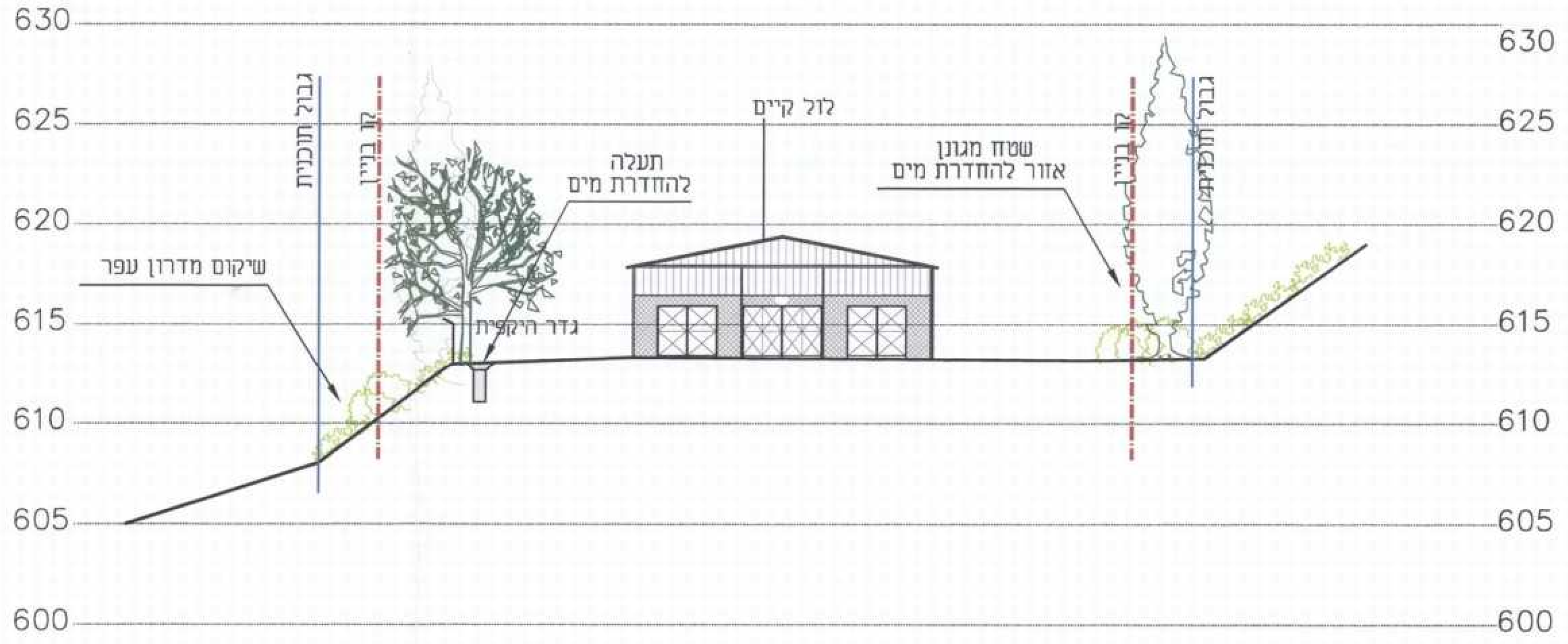

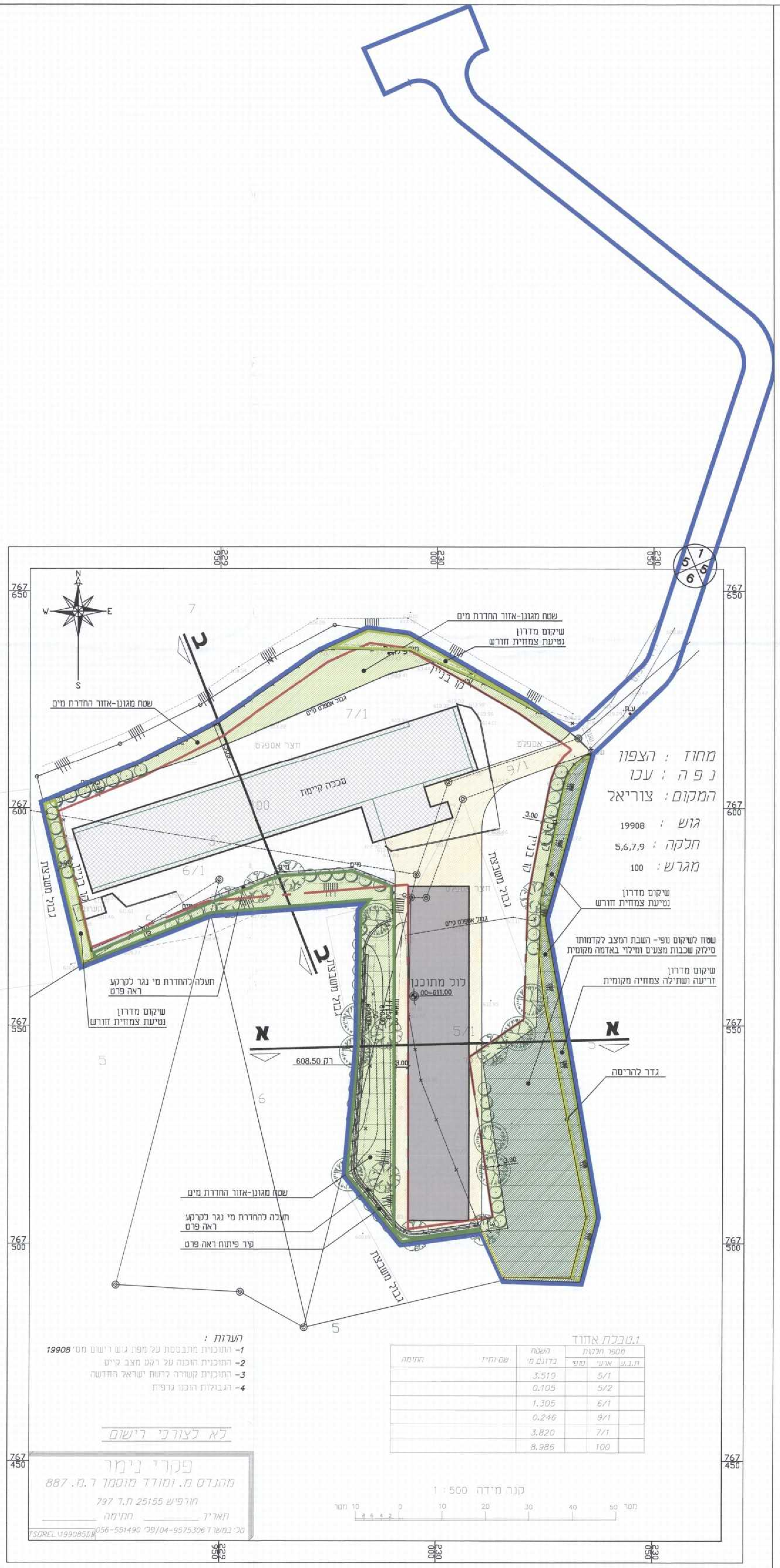

תכנית מסי ג\19973

צוריאל - שטח למבני משק

תכנית מפורטת

נספח נופי

גיליון 1 - שיקום נופי וחתכים

סוג איחוד וחלוקה	סמכות ראשית מטפלת בתכנית	היתרים והרשאות
ללא איחוד וחלוקה	ועדה מחוזית	תכנית שניתן מכוחה להוציא היתרים או הרשאות

מחוז : צפון
מרחב תכנון מקומי : מעלה הגליל

רשות מקומית : מוא"ז מעלה יוסף
שטח התכנית : 11298.27 מ"ר
קנה מידה: 1 : 500

גושים וחלקות בתכנית:

גוש	סוג הגוש	חלקות בשלמותן	חלקי חלקות
19901	מוסדר	—	8, 16
19908	מוסדר	—	5, 6, 7, 9

חתימת מודד:

חותמות מוסד התכנון :

משרד הפנים מחוז צפון
חוק התכנון והבניה תשכ"ה 1965
אישור תכנית מס' 19973
הוועדה המחוזית לתכנון ובניה החליטה לאשר את התכנית
ביום
אלכס שפול, אדר' יו"ר הוועדה המחוזית
מנהל מינהל התכנון

שלב: מילוי תנאים להפקדה **מהדורה :** 7 **תאריך :** 03-2013

שמות וחתימות :

	שם פרטי ומשפחה	מספר זהות	שם ומספר תאגיד\ שם רשות מקומית	חתימה	תאריך
מגיש התכנית			מושב צוריאל	צוריאל מושב עובדים להתיישבות חקלאית שיתופית בע"מ	03-2013
יזום התכנית			מושב צוריאל	צוריאל מושב עובדים להתיישבות חקלאית שיתופית בע"מ	03-2013
בעל הזכויות בקרקע			מנהל מקרקעי ישראל מחוז הצפון		03-2013
עורך התכנית	רוזה דיאמנט יהלום בגליל	011432978			03-2013
מודד	פקרי נימר			פקרי נימר מהנדס ומודד מוסמך ר.מ 887 חורפיש 25155	03-2013
עורכת הנספח הנופי	נאוה כהן אדריכלות נוף בע"מ	ח.פ 512255902		נאוה כהן-אדריכלות נוף בע"מ מושב מעונה 24920 טל 04-9972643	03-2013

הצהרת המודד:

הרני מצהיר בזאת כי מדידת המפה הטופוגרפית/המצבית המהווה רקע לתכנית זו, נערכה על ידי ביום: 01-09-2010 והיא הוכנה לפי הוראות נוהל מבאית להוראות החוק ולתקנות המודדים שבתוקף. דיוק הקו הכחול והקדסטר: מדידה גרפית/ קו כחול (בלבד) ברמה אנליטית/ מדידה אנליטית מלאה ברמת תציר (כולל הקו הכחול).

פקרי נימר	887		
שם המודד	מס' רשיון	חתימה	תאריך

מקרא

- סככה קיימת
- סככה מתוכננת
- גבול תוכנית (קו כחול)
- קו בניין
- גבול אספלט קיים
- קיר פיתוח ראה פרט ובהתאם להנחיות מהנדס
- אזור מצעים
- הוצאת מצעים ככל הניתן והזרעה של צמחי בר מקומיים
- שטח מגונן- אזור להחדרת מים
- תעלה להחדרת מים- ראה פרט
- עצי חורש - נטיעות חדשות
- שורת ברושים- נטיעות חדשות

משרד הפנים מחוז הצפון ועדה מחוזית 1 8 -05- 2014 נתקבל