תכנית ג\20089

משב שתולה - קביעת יעוד קרקע למבני משק להסדרת לולי הטלה

תכנית מפורטת

נספח כבישים, בינוי ופיתוח

מס. גרסה וחיבור	מקבץ רשתות	הערה
נכון ארוכה וחיבור	תכנית מתוקנת	

מחוז : צפון

מרחב תכנון מקומי : מעלה הגליל

רשות מקומית : מועצה אזורית מעלה יוסף

ישוב : משב שתולה

שטח התכנית : 677,035 מ"ר

קנה מידה: 1:500

שמות רחובות :

מס. גרסה	מס. רחוב	מס. רחוב בגרסה קודמת	הערה	הערה
מקום	---	---	מקום	
רחוב	---	---	רחוב	
נתיב	---	---	נתיב	
יציע	01/08	01/08/01/08	יציע	
מדרך	01/08/01	01/08/01	מדרך	
יציע	01/08/01/01	01/08/01/01	יציע	

רשימת מסמכים :

מס. גרסה וחיבור	מקבץ רשתות	הערה
00	תכנית מתוקנת	

רשימת שרטוטים :

מספר שרטוט	מקבץ רשתות	הערה
18842	יציע מרוצף	
18843	מקבץ יציע מרוצף	
18865	יציע מרוצף	
18866	מקבץ בר קיימא	
18867	יציע מרוצף	

הערה מרדף :

הריני מצהיר בשם כי מדידת הפה המפוצלת/הנשבית המהווה רקע מפקח.ל מהווה עדות ברורה. ולא הוכנו לפי הוראות מיל הנאמה ובתאום מלא מראש ואחר הקמת המחדרים שבתוקף. ויש הנו הכתוב הנקודה מדידה בתיאום בתיאום בשם בקבוצה/ות אביגיל מאבי ביטוח. הארי הכולל הנו הנמדד.

שם המודד	המספר רישיון	חתימה	תאריך

חתימת מוסד התכנון :

מפת רחוב הסביבה :

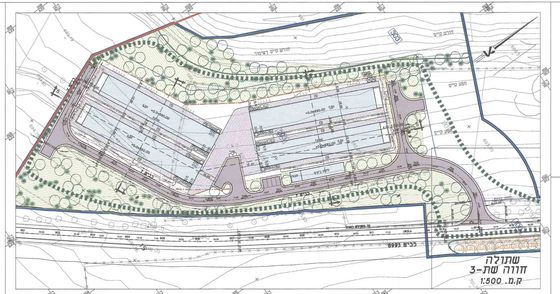

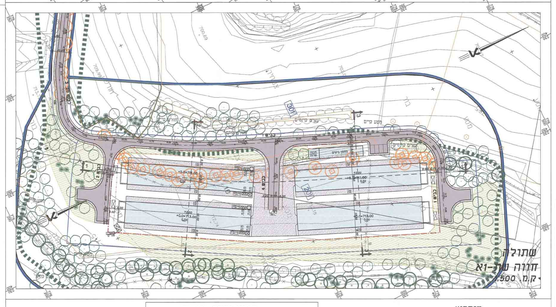

מקרא:

- מסגרת רמניה מאושרת
- מצבע מחוזר בלולי
- מבנים
- קיר תומך
- גדר
- סמבוק סיס
- תעלת ניקוז

סימון עצים בוגרים:

- עקומבוצה עצים לשימור
- עקומבוצה עצים להעתקה
- עקומבוצה עצים לעקירה
- אזור שימור עצים ללא עבודות עפר

חורש קיים

תרשים סביבה 1:50,000

תרשים מפגש 1:10,000 **קנים** 1:10,000

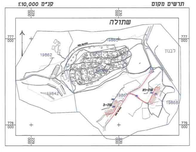

חתכים לאורך הכבישים

1:100\1000.ק.מ

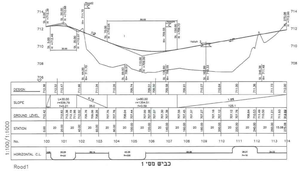

כבשים מס' 1

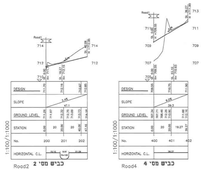

כבשים מס' 2

כבשים מס' 4

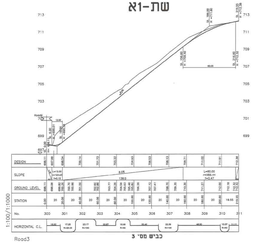

כבשים מס' 3

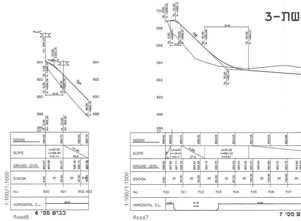

כבשים מס' 6

כבשים מס' 7

חתך טיפוסי לכבשים בגחזב 8 מ'

חתך טיפוסי לדרך שרות

חתכים טיפוסיים לאורך הלולים

ק.מ. 1:250

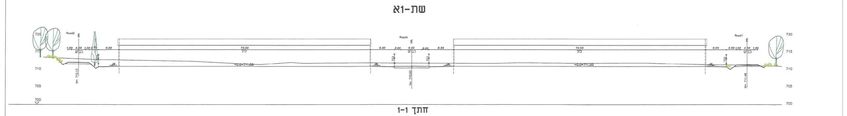

חתך 1-1



חתך 2-2

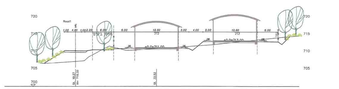

חתך 3-3

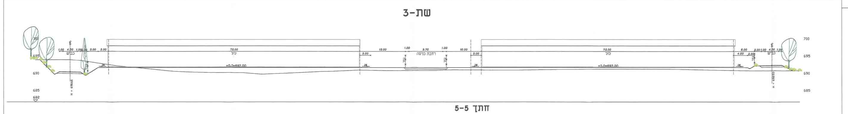

חתך 5-5



חתך 6-6



חתך 7-7