

המבצע אחראי לבדיקת המידות ולהתאמתן במקום.
 על המבצע לבקר את כל המידות ועל כל מעות או אי
 התאמה יודיע למפקח ולמתכנן לפני הביצוע.
 אין לבצע עפ"י מדידה גרפית בשרטוט.

ת כ ו צ ה

מחזור	א	ש	ה	ד	מ	נ	ש	כ	ת	ח	ת	מ
א = ארגינל, ש = שקף, ה = העתק, ד = דיסטנס, מ = מודם												

מחזור	א	ש	ה	ד	מ	נ	ש	כ	ת	ח	ת	מ
א = ארגינל, ש = שקף, ה = העתק, ד = דיסטנס, מ = מודם												

מחזור	א	ש	ה	ד	מ	נ	ש	כ	ת	ח	ת	מ
א = ארגינל, ש = שקף, ה = העתק, ד = דיסטנס, מ = מודם												

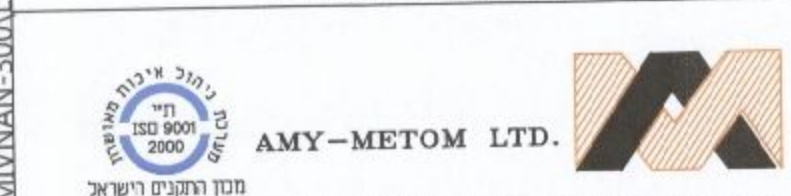
מקום ושם העבודה:
אזור תשתיה משגב-חבון 300
נספח לתכנית א/20321

הוכן עבור: מנהלת פארק תשתיות משגב
 תכנית: **חתיכים לאורך**
 קני"מ: 1:100/1000
 כבישים מס' 1A, 2A, 3A
 מידות גוליון: 815x1720

מספר התכנית: **5**

מחזור	א	ש	ה	ד	מ	נ	ש	כ	ת	ח	ת	מ
א = ארגינל, ש = שקף, ה = העתק, ד = דיסטנס, מ = מודם												

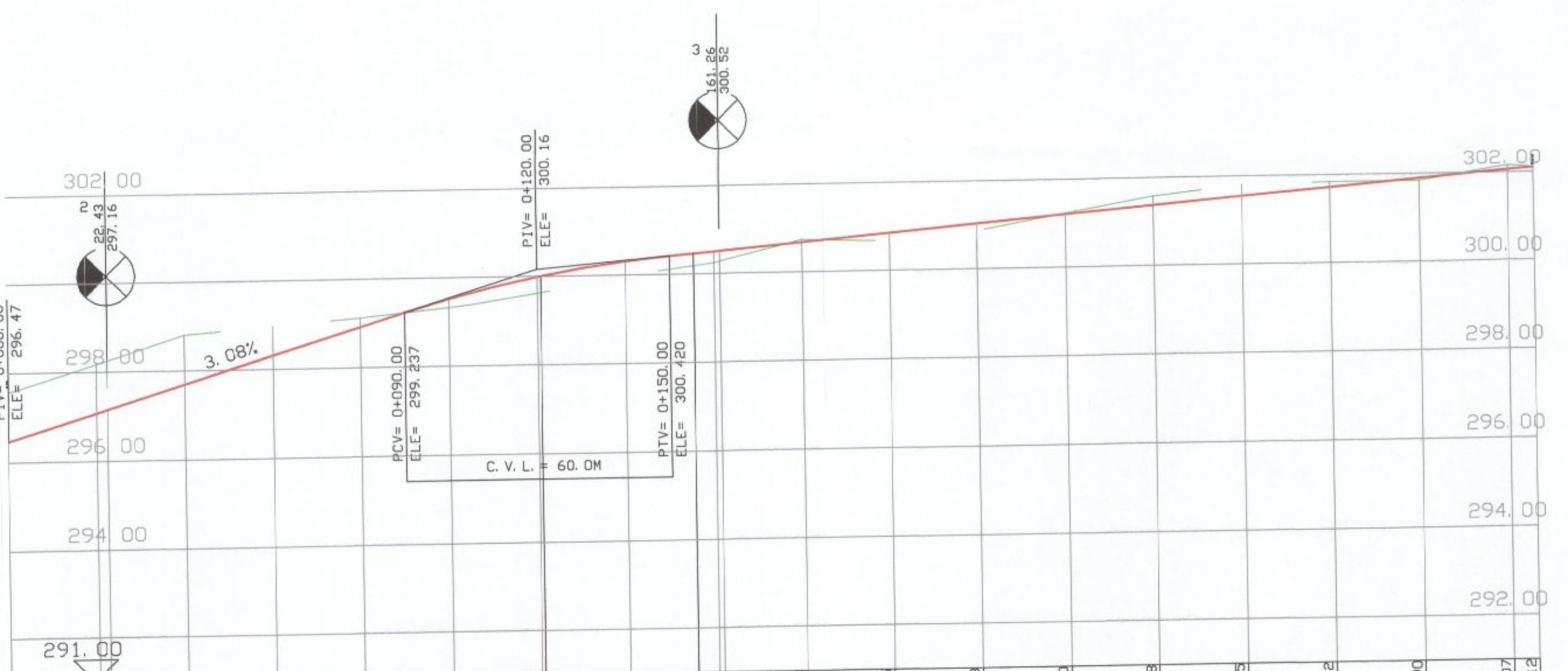
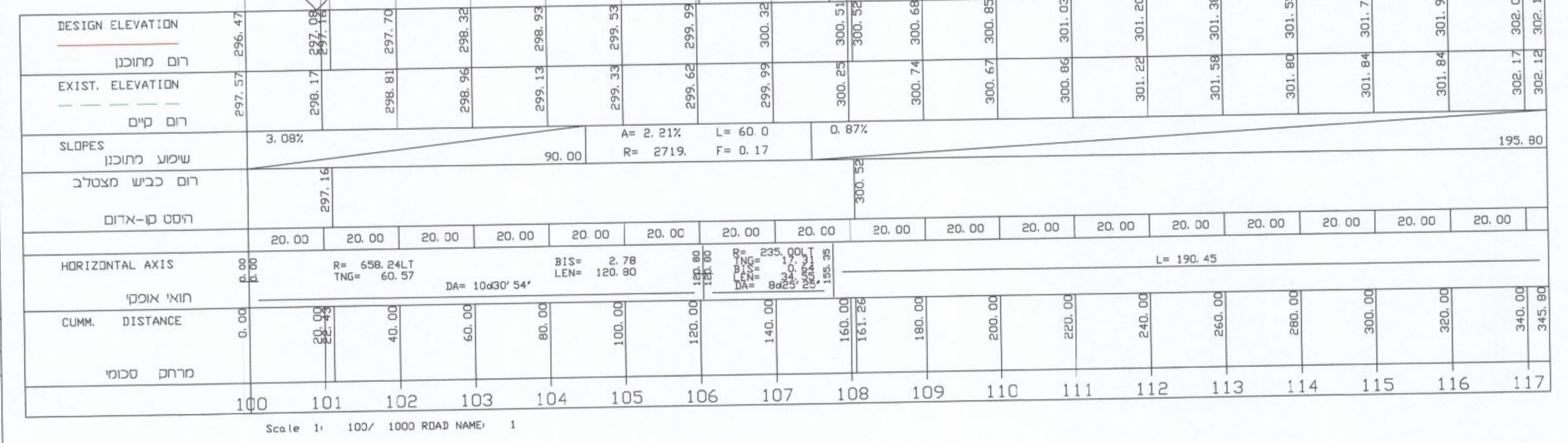
תאריך: 20.7.2010
 תכנון: **דב**
 שרטוט: **לונה**
 מ.ע.: 3614
 בדק: **מנחם**
 אישר: **מנחם**
 כל הזכויות שמורות



אמי-מתום מהנדסים ויועצים בע"מ
 חשבון בנק: 4579, ח"פ: 31044
 תל: 04-868-11-11, פקס: 04-868-11-12
 E-mail: ha-office@amymetom.co.il
 סניף המרכז: רחוב יגאל אלון 55א, תל-אביב 67891
 תל: 03-636-35-00, פקס: 03-636-35-01
 E-mail: ta-office@amymetom-to.co.il

מדידת אומדן - מחזור 20321
 חוקי התכנון והבנייה, ת"ת 1995
 אישור תכנון ע"י
 תועדה והתכנון כולל
 ביום 22.6.16
 והתכנון להקמת מסלול אישור ע"י
 התכנון ע"י
 משרד התחבורה והיעילות

הודעה על אישור תכנית מס' 20321
 נוספתה בליקוט הפרטים מס' 16
 ח"מ



DESIGN ELEVATION	רום מתוכנן
EXIST. ELEVATION	רום קיים
SLOPES	שיעור מתוכנן
	רום כביש מצטרב
	היסט קו-ארום
HORIZONTAL AXIS	תואי אופקי
CUMM. DISTANCE	מרחק סכומי

חתך לאורך כביש מס' 2A
 קני"מ: 1:100/1000

DESIGN ELEVATION	רום מתוכנן
EXIST. ELEVATION	רום קיים
SLOPES	שיעור מתוכנן
	רום כביש מצטרב
	היסט קו-ארום
HORIZONTAL AXIS	תואי אופקי
CUMM. DISTANCE	מרחק סכומי

חתך לאורך כביש מס' 3A
 קני"מ: 1:100/1000

D:\SHOSHITERADION-MIVANAN-3000\S-zivot_6.dwg, 06/06/2013, 11:27:46, shoshi