

תכנית מסי ג' 21020 שיפודי הככר - בית שאן

נספח בנין

התכנית מחוה שינוי וגוברת על התכנית הבאות:
תכנית ג' 6995 בית שאן תרש"צ 1/145

| אישור חלוקה | טכנת ראשית | אופי התכנית |
|------------------|------------|----------------------------------|
| ללא איחוד וחלוקה | 1. מחוזית | תכנית שניתן מכווה לרצציא ויתורים |

| | |
|--|------------------------------------|
| מחזור: מרחב תכנון מקומי: רשות מקומית: | צפון: בית שאן בית שאן |
| שטח התכנית: קני"מ: | 4.70 דונם 1:250 |

גושים וחלקות בתכנית:

| גוש | חלקות בשלמותן | חלקי חלקות |
|-------|---------------|----------------|
| 22916 | - | 36, 28, 22, 21 |
| 22913 | - | 155, 105 |

חותמות מוסד התכנון:



שלב: מתן ותקף מהדורה: 1 תאריך: אוקטובר 2014

מקרא:

- מבנים קיימים
- כביש קיים
- תניה
- שטח ציבורי פתוח
- שביל גשה
- גבול תכנית
- קו בנין
- מבנה מאושר


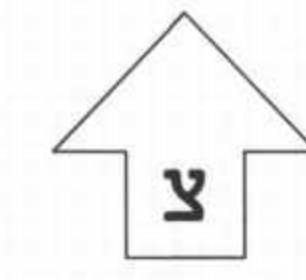
חישוב שטחים:

בניה מאושרת לפי היתר מס' 20060195
241.80 מ"ר

בניה קיימת
93.20 מ"ר

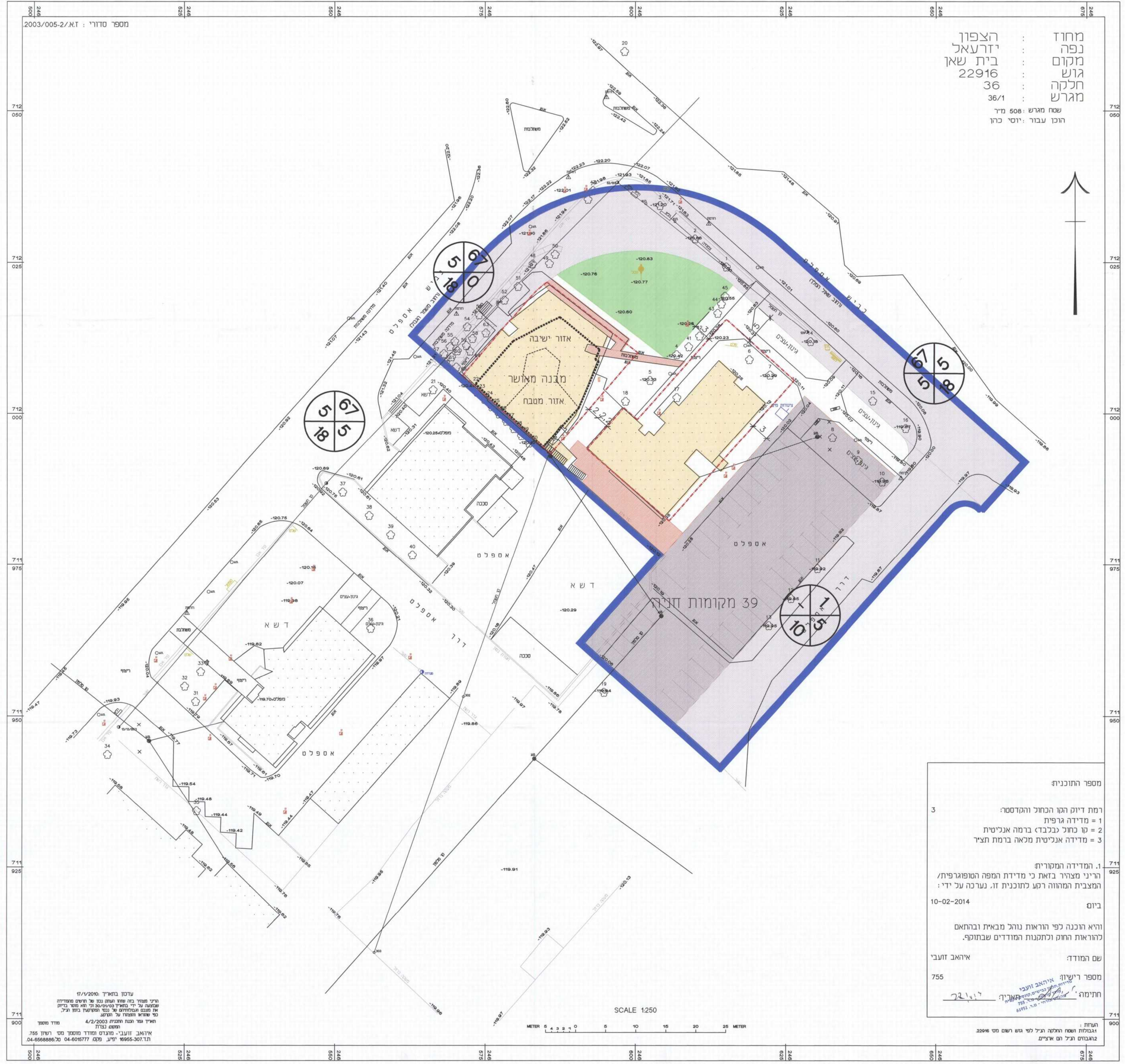
סה"כ בניה קיימת בשטח
335 = 93.20 + 241.80 מ"ר

2014-10-2
א. ז. ז. ז.
21.10.14



קני"מ 1:250

מחוז : ירדעאל
נפה : בית שאן
מקום : 22916
גוש : 36
חלקה : 36/1
מגרש : שטח מגרש : 508 מ"ר
הוכן עבור : יוסי כהן



מספר התוכנית: 3

רמת דיוק הקו הכחול והקדסטה:
1 = מדידה גרפית
2 = קו כחול נכלבד ברמה אנליטית
3 = מדידה אנליטית מלאה ברמת תציר

1. המדידה המקורית:
הריני מצהיר בזאת כי מדידת המפה הטופוגרפית/המצבית המהווה רקע לתוכנית זו, נערכה על ידי:

ביום 10-02-2014


והיא הוכנה לפי הוראות נוהל מבאית ובהתאם לרוראות החוק ולתקנות המודדים שבתוקף.

שם המודד: איהאב זועבי

מספר רישיון: 755

חתימה:

הערות:
1. גבולות השטח הולקו בגלל שטח רשות מס' 22016
2. גבולות נגל וט א"צ"מ



עדכון תאריך: 9/1/2014

רצין ממזר, בזה ששה העתק נכח של תישום המדידה
עשומה על ידי המשרד לטכניקה ורמת הגולן
או ששה עשומה על ידי המשרד לטכניקה ורמת הגולן
לפי ששה וחומריו על והטעם
האריך ששה תחנת 4/2/2003
תשעה נגדו

איהאב זועבי - מודד ומודד מוסמך מס' רשיון 755
תל: 04-6668888 פקס: 04-6017777 מס' טל: 04-6668888