נספח בינוי

תכנית מס' ג/21025

תוכנית מפורטת נקודתית - דבוריה
הסדרת גישה למגורים בשצ"פ
אישור קווי בניין קיימים
הקלה בגובה הבניין
הקלה במספר הקומות

מחוז :	צפון
מרחב תכנון מקומי :	גליל מזרחי
מקום :	דבוריה
רשות מקומית :	דבוריה
גוש :	16969
חלקה :	1
מגרש :	17\1\1
שטח המגרש :	500 מ"ר
שטח התכנית :	681 מ"ר
קנה מידה:	1:100 , 1:200 , 1:250
שלב:	מתן תוקף
מהדורה :	1
תאריך :	09/09/2014

שמות וחתימות :

יוזם התכנית	שם: סח'יני מוחמד ת.ז. 020755591	חתימה:	
	כתובת: ת.ד. 823, דבוריה 16910		
	טלפון: 04-8701033	פקס:	דוא"ל:
עורך התכנית	שם: אמרש אסמאעיל - אדריכל	חתימה:	
	כתובת: ת.ד. 465 , כפר דבוריה , 16910		
	טלפון: 04-6702472	פקס: 04-6702472	דוא"ל: ismatechnion@barak.net.il

מבלת מגרש
שטח המגרש 500 מ"ר

טומה	מ"ר מותר לפי תב"ע 7884/1	%	מ"ר קיים / מתוכנן	%
ק מרתף	225			
קירים				
ק מחתית	195	39	200.86	40.17
קיר תומכת קירים				
ק קרקע	195	39	160.86	32.17
קירים			121.76	24.35
ק א'	195	39	87.67	17.53
קירים				
ק ב'			99.90	19.98
קירים				
סה"כ	810	162	671.05	134.20

מבלת זכישוב מקומות חניה

מגורים	שטח מ"ר	תקן חנייה	מקומות חנייה דרושים	מקומות חנייה מתוכננים
יחידה 1 ק. מחתית קק. קרקע קירות	160.86	חניה אחת לכל 0.75 דירה	1.30	
מסחר קומת קרקע	121.76	חניה אחת לכל 30 מ"ר	4.00	
יחידה 2 ק. א', ק. ב'	187.57	חניה אחת לכל 0.75 דירה	1.30	
		סה"כ	6.6	7.0

גבול תוכנית
קו בניין
קו בניין עילי
קו בניין תחתי (תת-קרקעי)
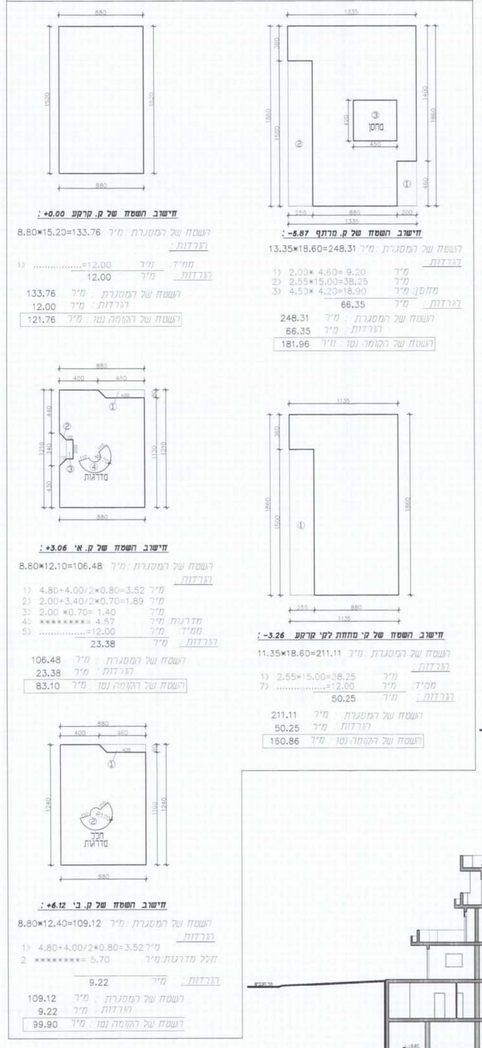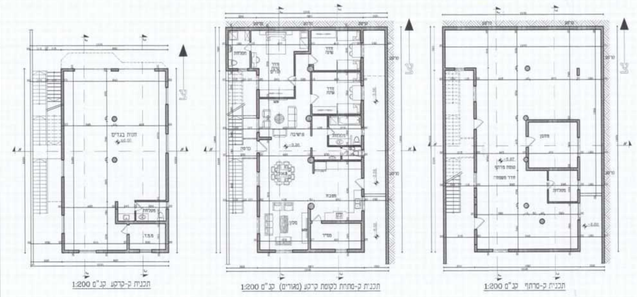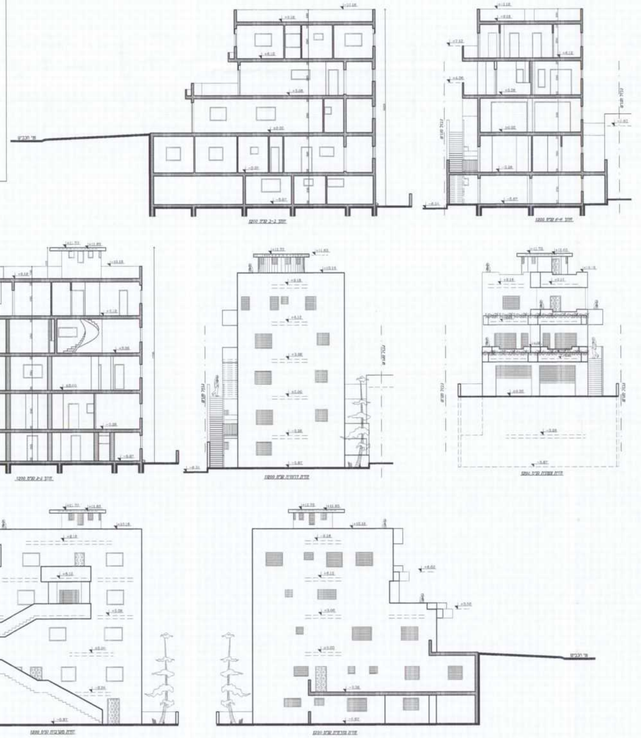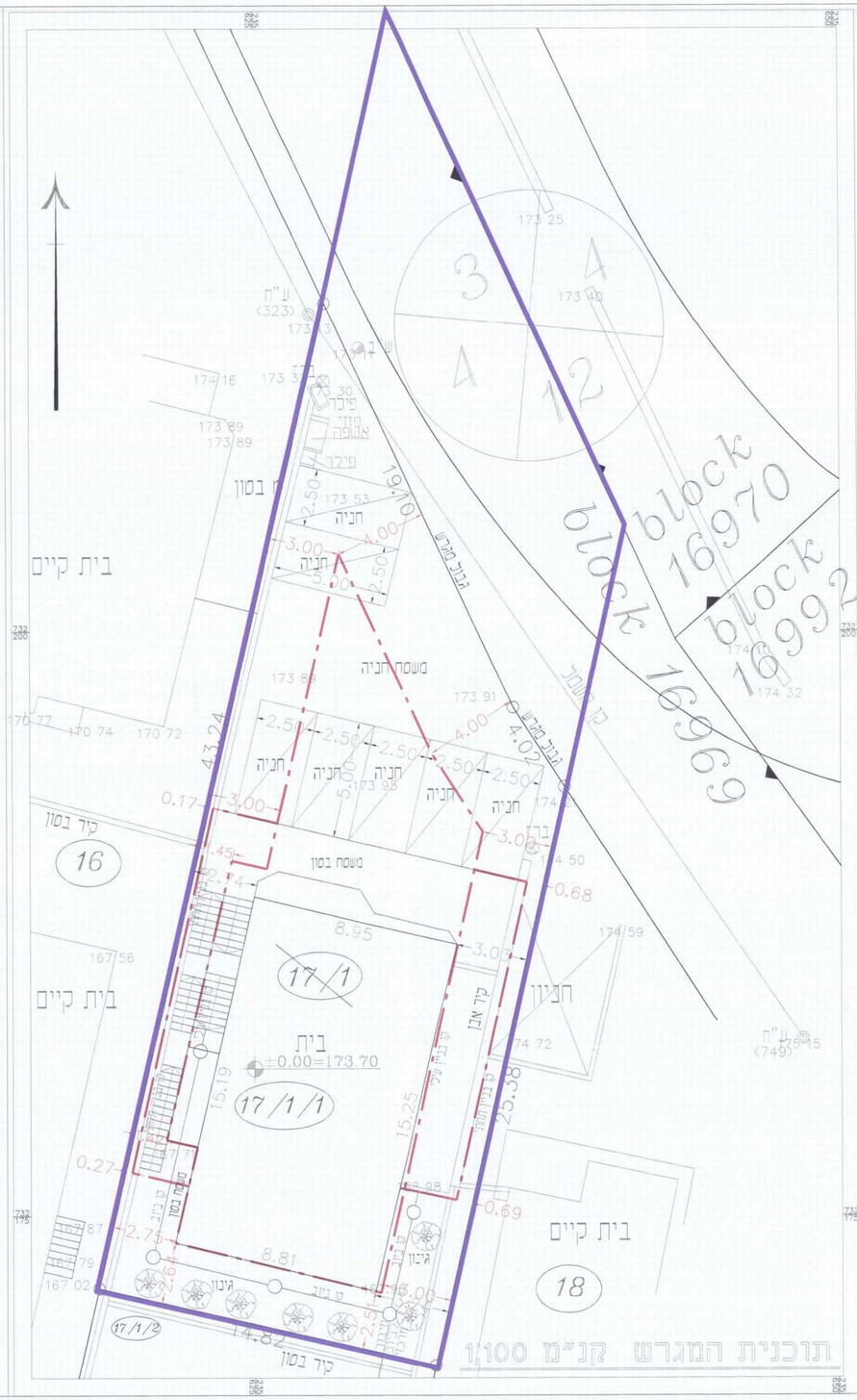
חישוב שטחים ממוחשב
קנ"מ 1:250