

שטח התוכנית כולל 17825 מ"ר
נתבונן על ידי רשות מקומית
11.10.11
כתב אישור

תכנית מס' ג' 17825
גיתתה
תכנית מתאר מקומית ברמה מפורטת
נספח תנועה מנחה

איחוד תחומה	מסמכת ראשית	אופי התוכנית
בוצעה בע"מ	ועדה מחוזית	תכנית שיתוף תכנון תחומה להוציא והות"מ

מחזור: צפון מרחב תכנון מקומי: מעלה הגליל רשות מקומית
ישב: שטח התכנית: 247.3 דונם
קנה מידה: 1:1250

נושמי התחלה בתכנית:

שטח	מסדר	תאריך תחילת	מסדר	תאריך תחילת
18742	101	33	101	46.99.100.103
18743	101	-	101	-
19620	112	-	112	-

חוזמות מוסד התכנון:

מס' תוכנית	מס' חלקה	תאריך
17825	17825	24.12.2014

שלב: הפקדה
מועצה: 8
תאריך: 24.12.2014

שמות וותיקים:

שם	מס' ת"מ	מס' חק	מס' ח"מ
מנדל טרעישי ישראל חוזה צפון	580	220	220
מנדל טרעישי ישראל חוזה צפון	580	220	220
מנדל טרעישי ישראל חוזה צפון	580	220	220
מנדל טרעישי ישראל חוזה צפון	580	220	220
מנדל טרעישי ישראל חוזה צפון	580	220	220
מנדל טרעישי ישראל חוזה צפון	580	220	220
מנדל טרעישי ישראל חוזה צפון	580	220	220
מנדל טרעישי ישראל חוזה צפון	580	220	220
מנדל טרעישי ישראל חוזה צפון	580	220	220
מנדל טרעישי ישראל חוזה צפון	580	220	220
מנדל טרעישי ישראל חוזה צפון	580	220	220
מנדל טרעישי ישראל חוזה צפון	580	220	220
מנדל טרעישי ישראל חוזה צפון	580	220	220
מנדל טרעישי ישראל חוזה צפון	580	220	220

מקרא:

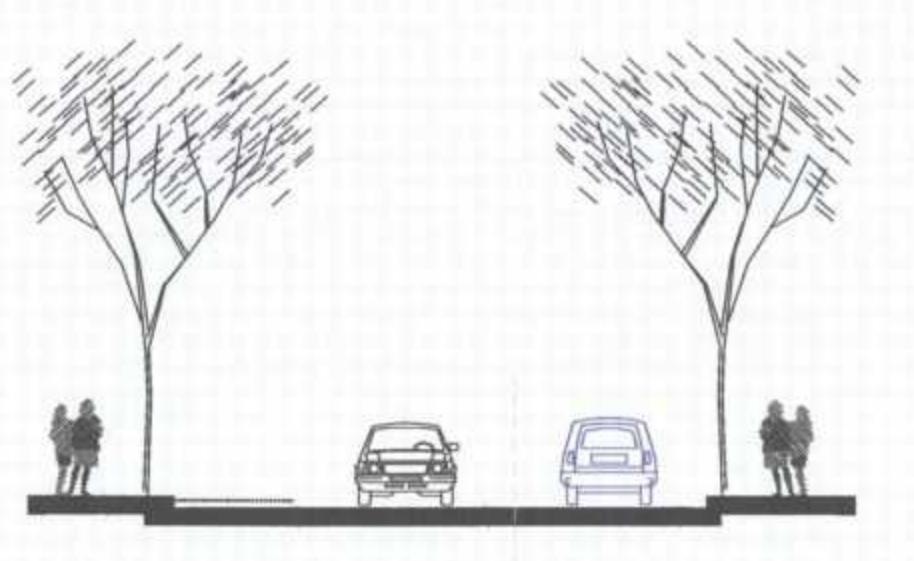
- גבול תכנית
- גבול שטח שיפוט
- גבול מרחב תכנון
- מגרש המחוקק לתאי שטח
- גבול גוש
- דרך לביטול
- זיקת הנאה למעבר רכב
- גבול מגבלת בניה
- גבול תא שטח ומספרו
- מבנה קיים
- מספר הדרך
- קו בנין
- רוחב זכות הדרך

מס' ת"מ	מס' חק	מס' ח"מ
17825	17825	17825
2180-00-05	2180-00-05	2180-00-05
17825	17825	17825
17825	17825	17825
17825	17825	17825
17825	17825	17825
17825	17825	17825
17825	17825	17825
17825	17825	17825
17825	17825	17825
17825	17825	17825
17825	17825	17825
17825	17825	17825
17825	17825	17825
17825	17825	17825

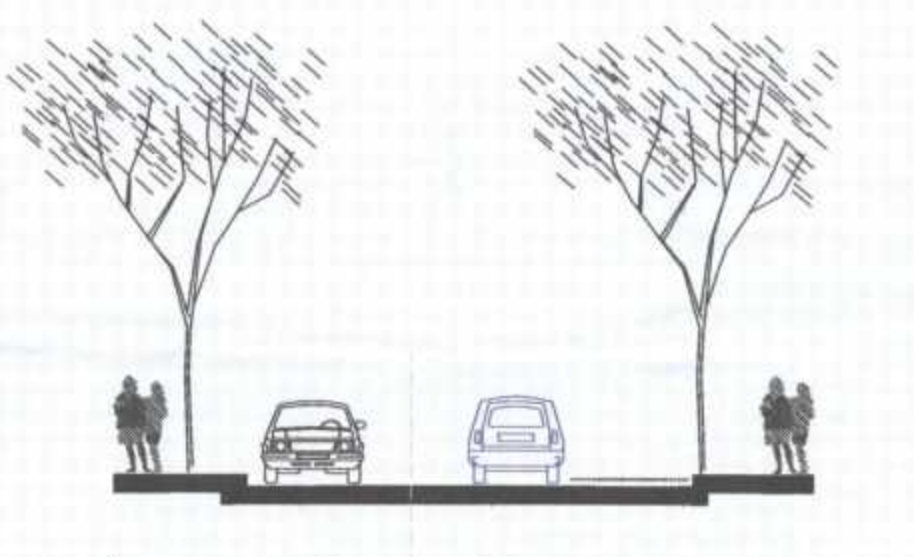
גיתתה



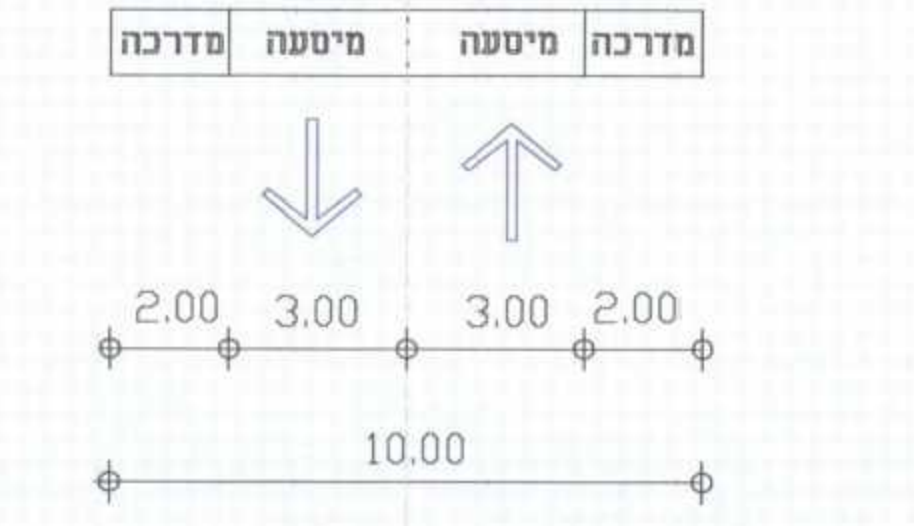
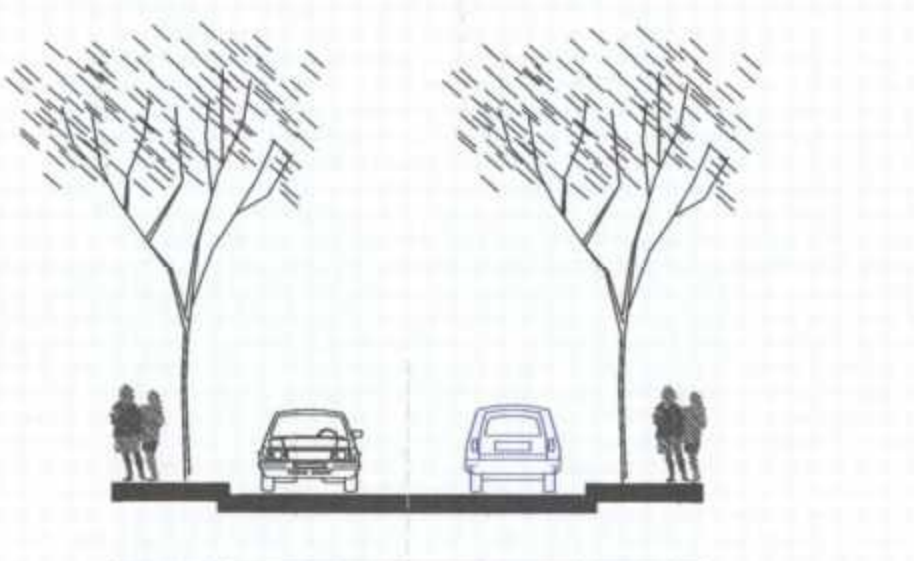
כבישים מס' 1,2,5



כבישים מס' 4,3



כביש מס' 2



נא להתייחס לתוכנית זו כפי שהיא, ללא תלות במסמכי תכנון אחרים. תוכנית זו היא תוצאה של תהליך תכנון משותף בין הרשות המקומית לבין הבעלים. כל שינויים בתוכנית יבוצעו באישור הרשות המקומית. מס' תכנית: 17825-00-05. תאריך: 24.12.2014.

מקרא:
מס' ת"מ: 17825
מס' חק: 17825
מס' ח"מ: 17825
תאריך: 24.12.2014
מס' תכנית: 17825-00-05

הערות:
1. גודל היחידה: 1:1250
2. תאריך תחילת: 24.12.2014
3. מס' תכנית: 17825-00-05
4. מס' חלקה: 17825
5. מס' ח"מ: 17825
6. מס' ת"מ: 17825