

**תכנית מס' ג' 19729**  
מעלה גלבוע-הרחבה 2010

**נספח ניקוז**

היתרים והרשאות	תחילת תוכנית	תאריך תחילת
תוכנית מפורטת	תחילת תוכנית	תאריך תחילת

מחזור: 24.32-34  
מרחב תכנון מקומי: עמק המעינות  
רשות מקומית: מ.א. עמק המעינות  
ישו: מעלה גלבוע  
שטח התכנית: 845.0 דונם  
קנה מידה: 1:2500

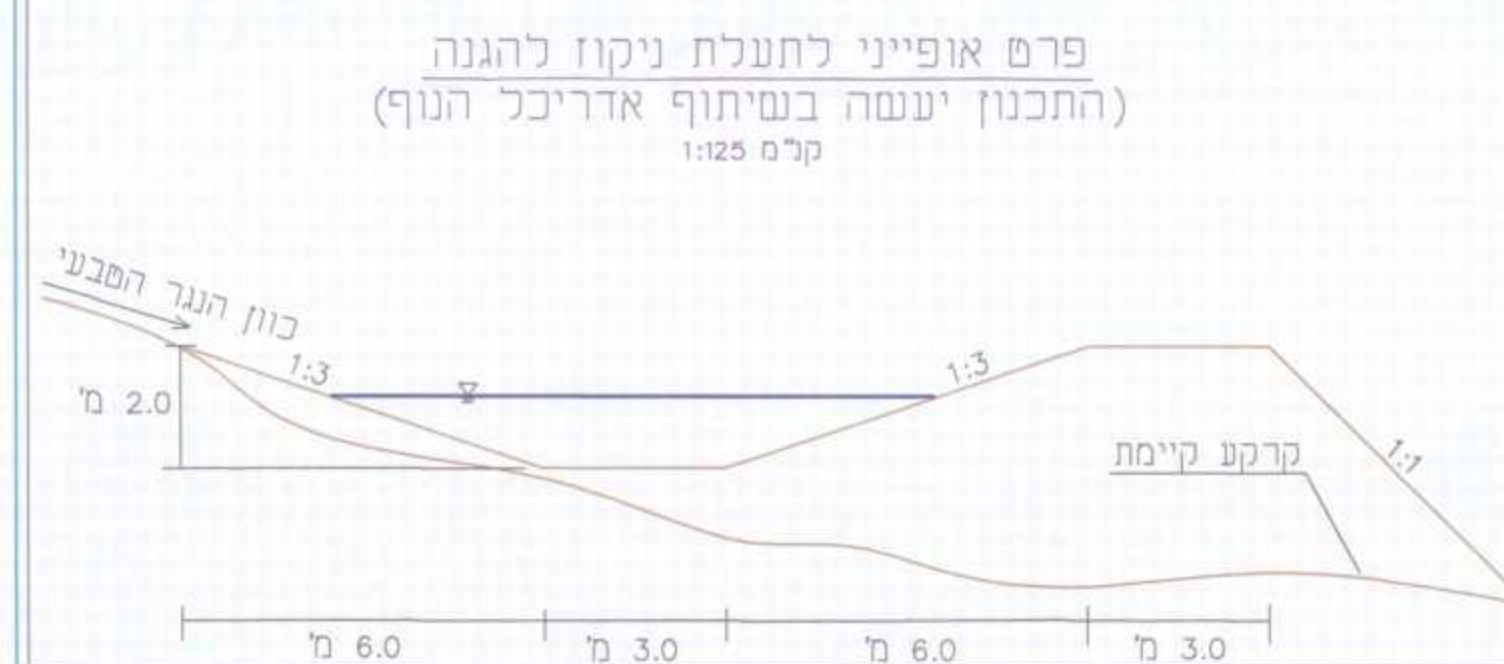
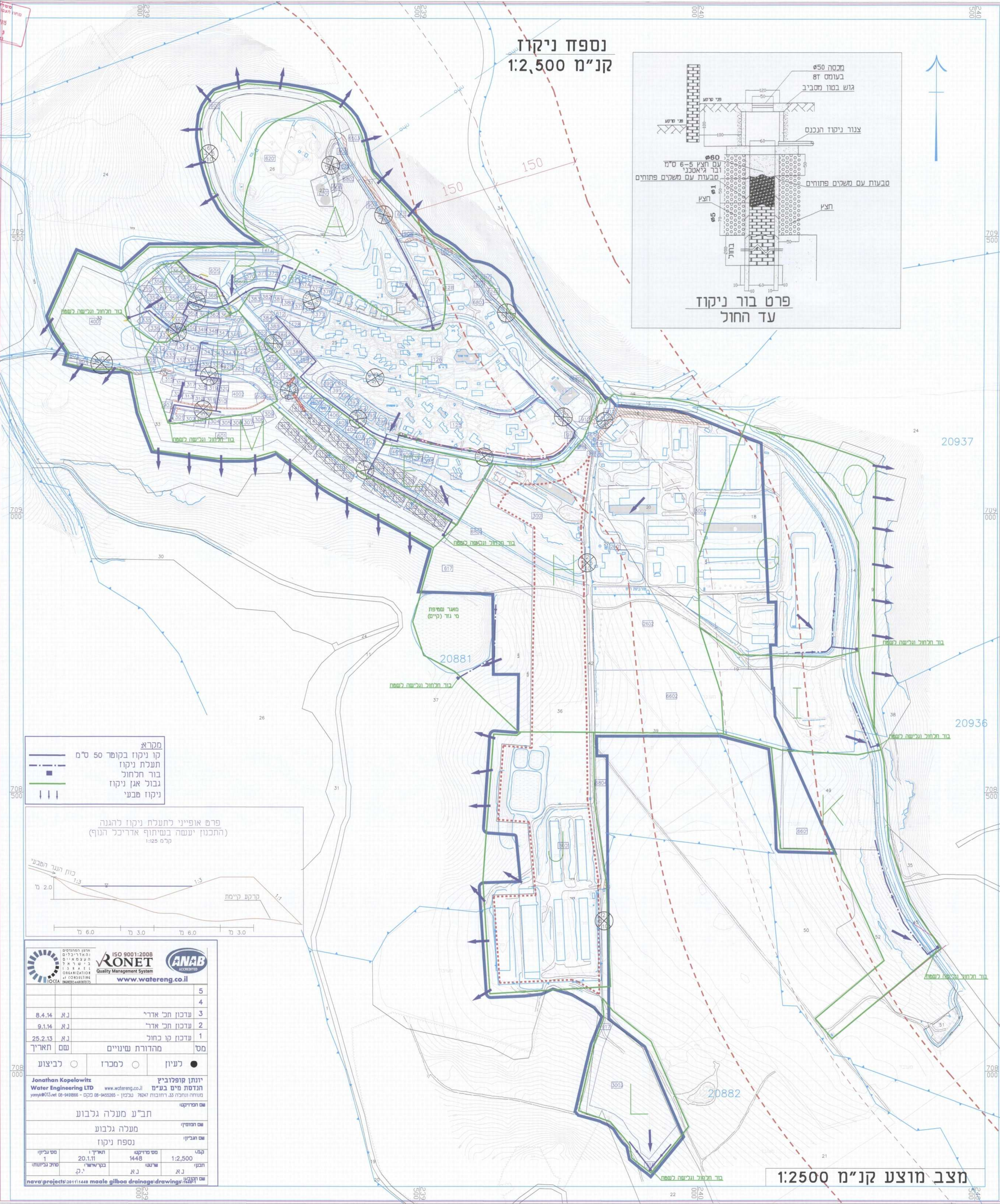
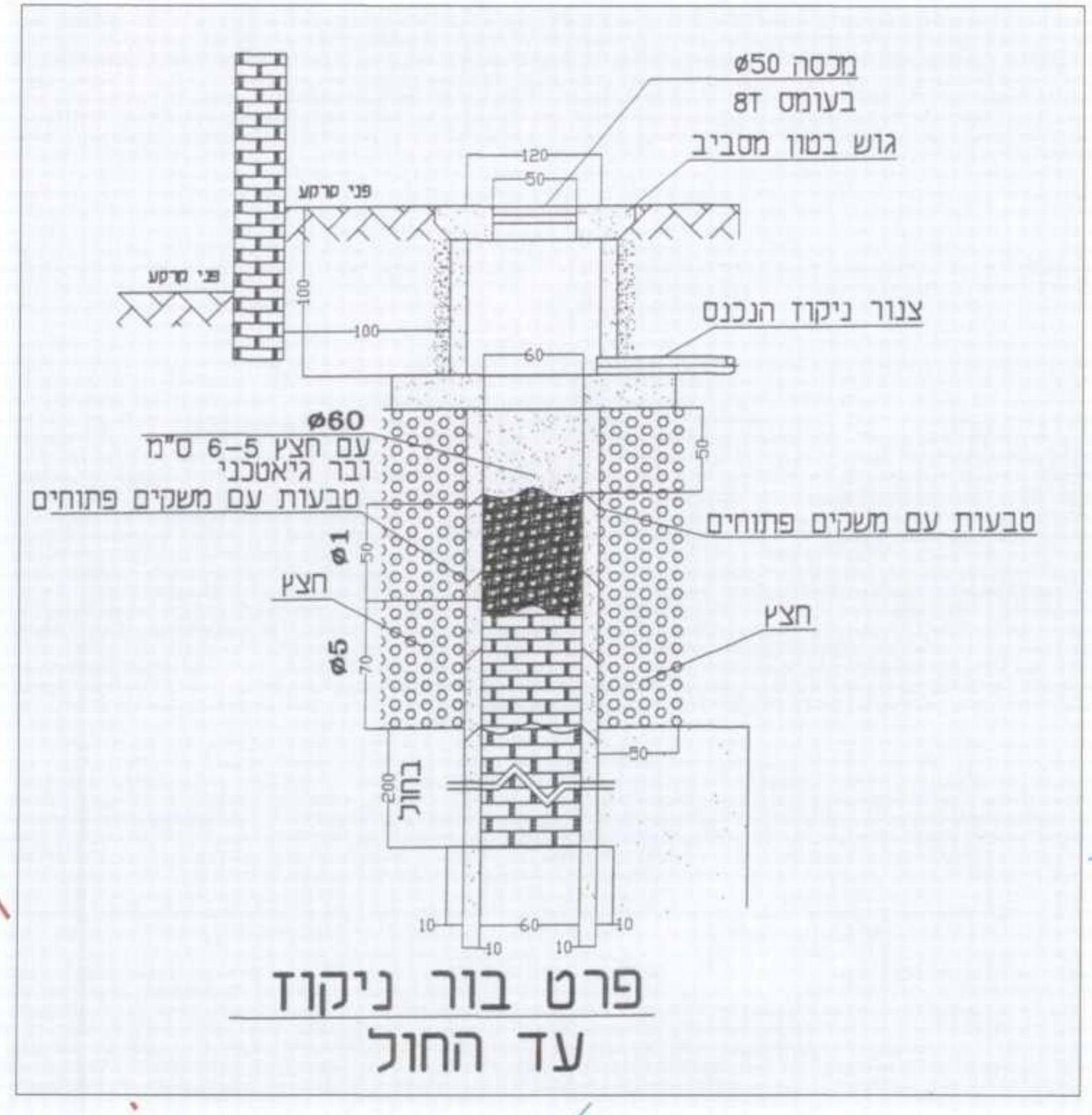
גוש	סוג הגוש	חלקות בשלמותן	חלקי חלקות
20880	מוסדר	25-31	24.32-34
20881	מוסדר	36	33.34.37.39.42
20882	מוסדר	-	21.22.24
20936	מוסדר	-	49.50
20937	מוסדר	28	16-19

**חזמים וזמנים:**  
תאריך: 16.6.2015

שמות וחתימות:	פרטים
יום התכנית	ד"ר יעקב גלבוע ד.ג. גלבוע 04-6067500 04-6585895
מינהל התכנית	ד"ר יעקב גלבוע ד.ג. גלבוע 04-6067500 04-6585895
בעל הזכויות בקרקע	מנהל שטחים ישראלי ד"ר יעקב גלבוע 04-6585895 04-6453273
עורך התכנית	ד"ר יעקב גלבוע ד.ג. גלבוע 04-6067500 04-6585895
מועד	ד"ר יעקב גלבוע ד.ג. גלבוע 04-6067500 04-6585895
עורך הנספח	ד"ר יעקב גלבוע ד.ג. גלבוע 04-6067500 04-6585895

**הצהרת מודד:**  
הריני מצהיר כי תוכנית זו נכונה ונכונה לפי כללי התכנון והחוקים הרלוונטיים.

**נספח ניקוז**  
קנ"מ 1:2,500



**Jonathan Kopelowitz**  
Water Engineering LTD  
www.watereng.co.il  
תל אביב 03-5814023

**ANAB**  
ACCREDITED

**RONET**  
Quality Management System  
www.watereng.co.il

5	לעיון	למכרז	לביצוע
4	עבודות תכנון	עבודות תכנון	עבודות תכנון
3	עבודות תכנון	עבודות תכנון	עבודות תכנון
2	עבודות תכנון	עבודות תכנון	עבודות תכנון
1	עבודות תכנון	עבודות תכנון	עבודות תכנון

תב"ע מעלה גלבוע  
מעלה גלבוע  
נספח ניקוז

קני	1:2,500
תאריך	14.4.11
מס' תוכנית	1
מס' חזמים	1
מס' חזמים	1
מס' חזמים	1

**מצב מוצע קנ"מ 1:2500**