

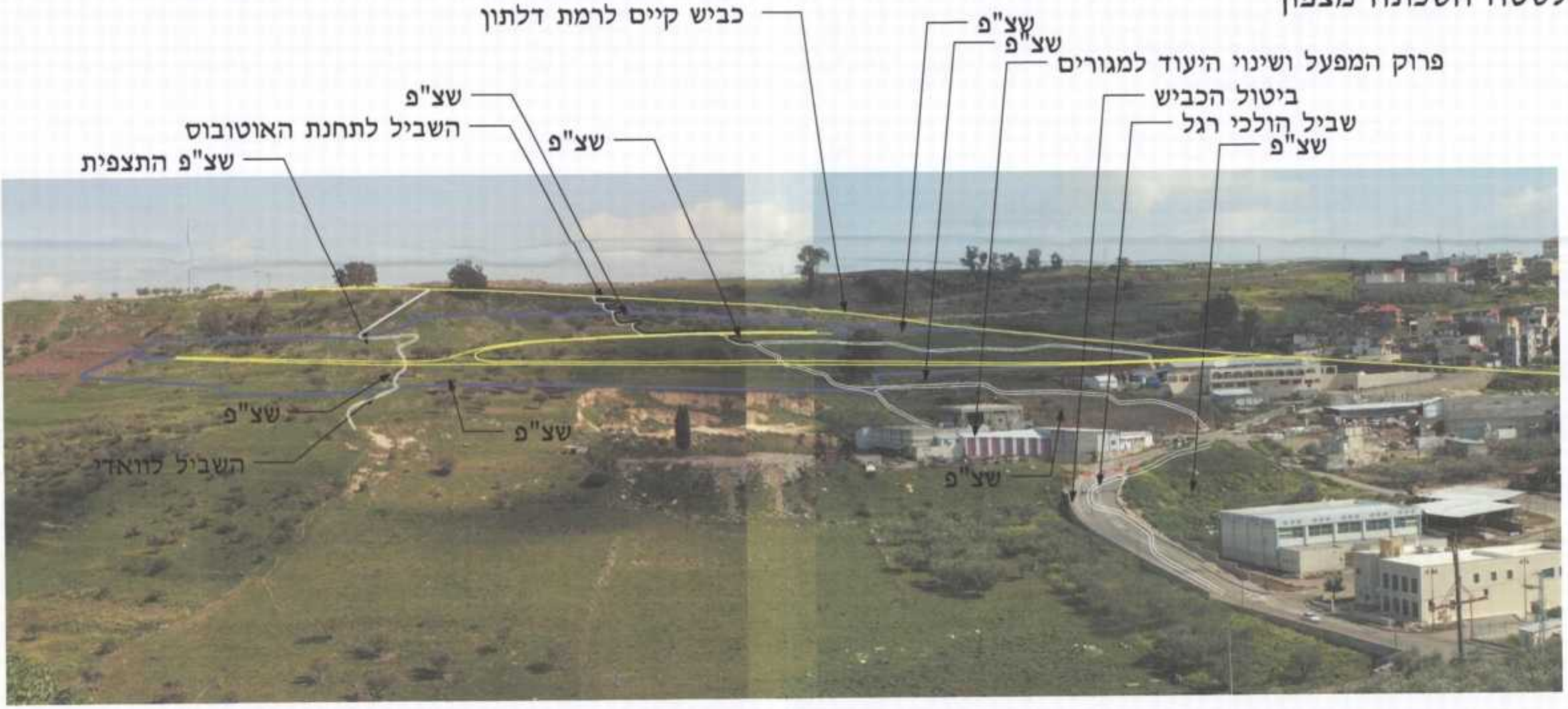
שטח המבט
מספר המבט
13-08-2015
נתקבל
במסגרת



מבט לשטח השכונה מצפון




מבט לשטח השכונה מצד דרום



מבט לשטח השכונה ממערב




מבט לאזור הרחוב המשובל בדרך 16



מבט מהתצפית לכפר



מבט לאזור התצפית



רשימת התכניות

1	שטח הרחבה
2	תכנית בנייה
3	שטחים
4	פיתוח במגרשים
5	תחכים
6	פרטים אופניים
7	נספח עצים
8	תחכים בין מגרשים
9	חוזת אופיית ותצורת שרות

רשימת קבצי רקע

Survey_258-0205344.dwg
A_258-0205344.dwg

עדכונים

1-8-09	תחילת עבודות
1-12-10	תחילת עבודות
2-11	עבודות ע"פ תוכנית
6-11	עבודות ע"פ תוכנית
7-11	עבודות ע"פ תוכנית
9-12	עבודות ע"פ תוכנית
14-8-14	עבודות ע"פ תוכנית
28-8-15	עבודות ע"פ תוכנית

לוחן חוקר
172cel16
מספר מזהירה 16

תכנון - אצק
שרטוט - אצק
בכר מכל
הבן עמר

משרד הבינוי
מטום הרדקס

גוש חלב
מיקום 172

שכונה חדשה
שם הרחבה
נספח נוח
מס' גליון 1

תאריך 5-2-08
קב"מ 1:1000

משרד הבינוי והנדסה
מספר ת.ד. 1000
מספר ת.ד. 1000