

תכנית מתאר מקומית מס' ג\21094

משהד
שכונת מגורים מזרחית
חתכי רחובות

איחוד וחלוקה	סמכות ראשית	אופי התכנית
איחוד וחלוקה ללא הסמכת כל הבעלים בחלק מתחום התכנית	וועדה מחוזית	תכנית שניתן מכוחה להוציא היתרים

מחוז :
מרחב תכנון מקומי :
תחום שיפוט מוניציפלי :
שטח התכנית :
קנה מידה :
הצפון :
הועדה המקומית "מבוא עמקים"
מועצה מקומית משהד
240.1 דונם
1 : 100

גושים וחלקות בתכנית:

גוש	סוג הגוש	חלקות בשלמותן	חלקי חלקות
17470	מוסדר	22.24-31.36.37	5.21,23,32,34,35,39,44,48,17
17471	מוסדר	-	1,15,43
		חתימת מודד:	חתימת מודד:

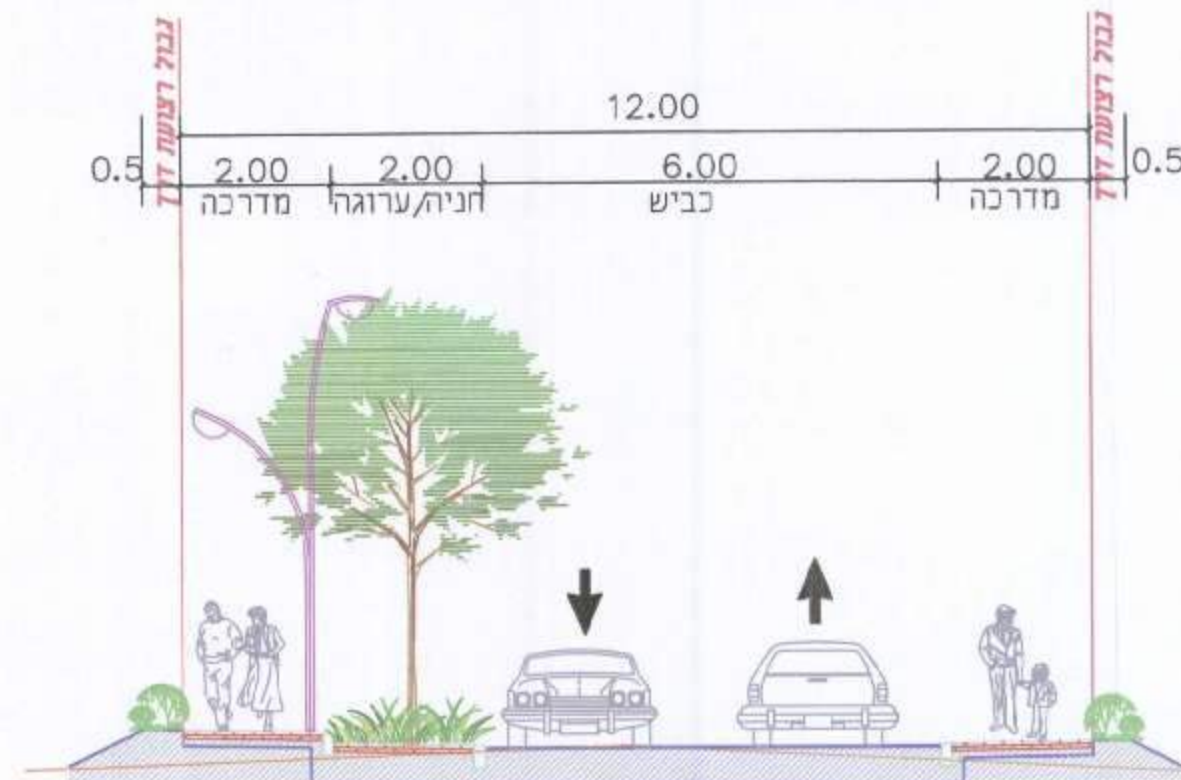
חותמות מוסד התכנון :



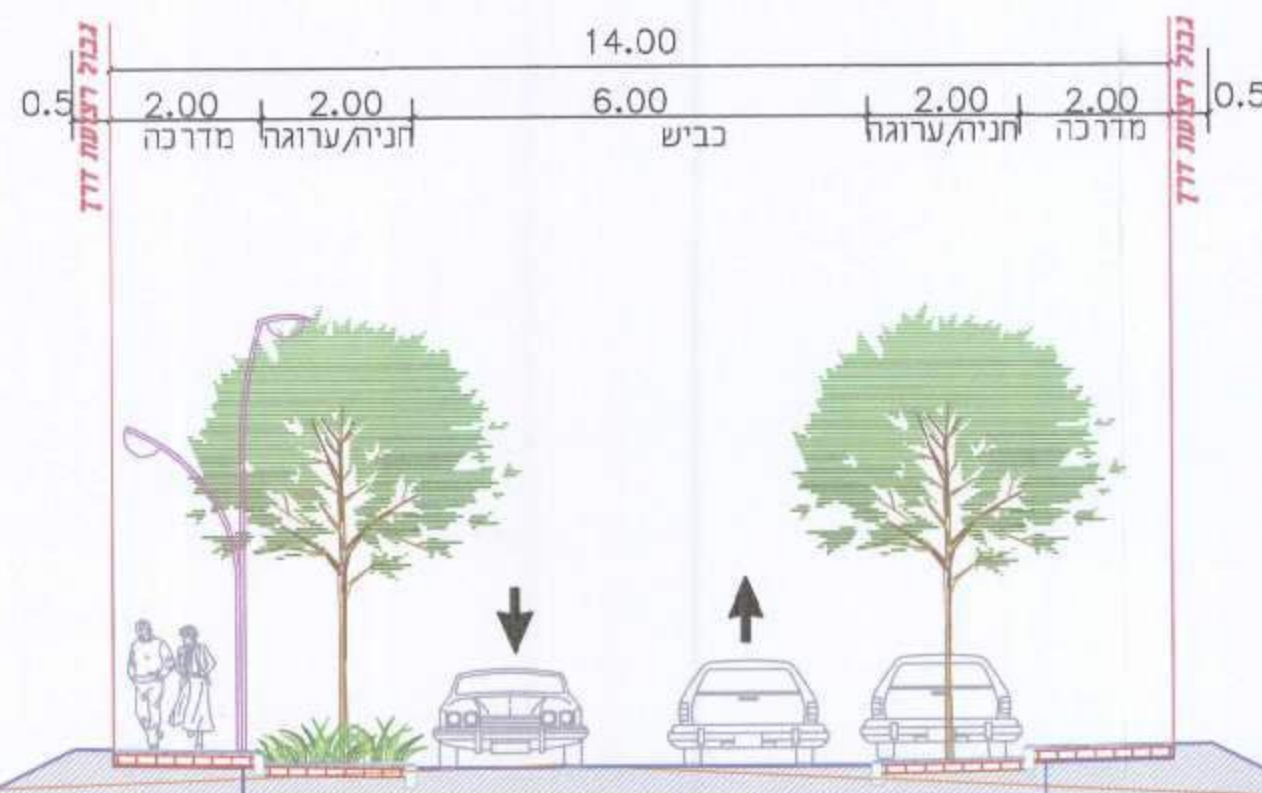
שלב: מתן תוקף מהדורה: 16 תאריך: 28.08.16

שמות וחותמות :

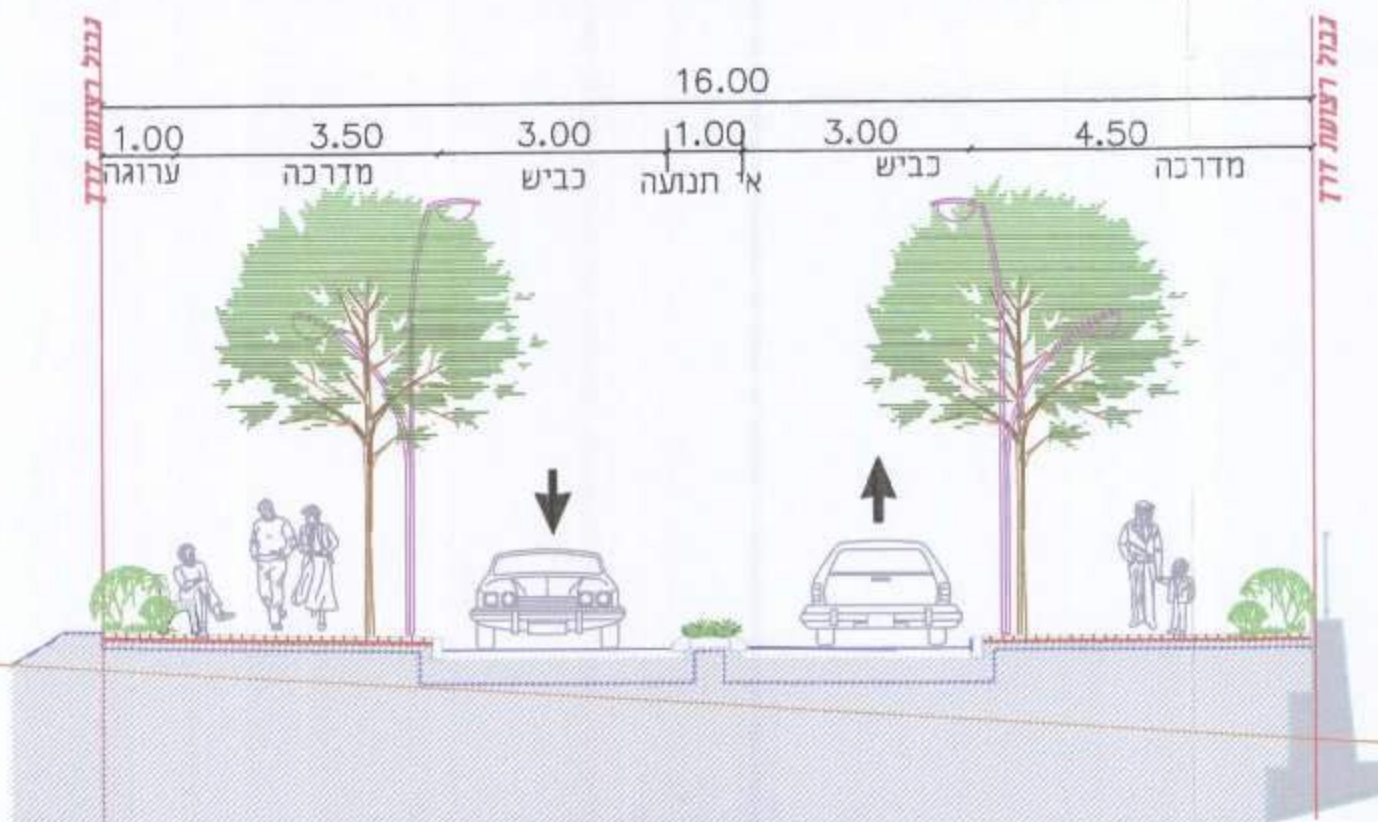
יוזם התכנית	שם: ז.ד.ק.ש/עמית זייד	חתימה:
	כתובת: יאנוח ג'ת.ד. 143, מיקוד 25251	חתימה:
מגיש התכנית	שם: מועצה מקומית משהד	חתימה:
	כתובת: משהד, מיקוד 16967	חתימה:
בעל הזכויות בקרקע	שם: מועצה מקומית משהד, פרטיים ומ.מ.	חתימה:
	כתובת: משהד, מיקוד 16967	חתימה:
עורך התכנית	שם: אינג' א.פארום מנדס אורחי ומודד מוסמן ח.פארום - שרותים הנדסיים בע"מ אדריכל דר' מיכאל ברודניץ	חתימה:
	כתובת: ח'פה, רח' הבנקים 14 ת.ד. 33717, מיקוד 31336	חתימה:
מודד	שם: אינג' א.פארום מודד מוסמן רשיון מס' 983 ח.פארום - שרותים הנדסיים בע"מ	חתימה:
	כתובת: ח'פה, רח' הבנקים 14 ת.ד. 33717, מיקוד 31336	חתימה:
אדריכל נוף	שם: מילר בלום תכנון סביבתי בע"מ	חתימה:
	כתובת: ח'פה, רחוב התשבי 14	חתימה:



חתך טיפוסי בכביש 12.00 מ'
(כבישים מס' 21,9,11,01,8,7,6)



חתך טיפוסי בכביש 14.00 מ'
(כביש מס' 3)



חתך טיפוסי בכביש 16.00 מ'
(כביש מס' 3)