

תוכנית תכנון - מרחב פנוי  
 שטח תכנון: 1865 מ"ר  
 ארשי תכנון: 2024  
 הערה: המעורבות לתכנון ולבנייה תלויה בהחלטת מועצת העיר.  
 תאריך: 21.12.2014  
 חתום: [חתימה]  
 משרד: [שם משרד]

מסלול תכנון  
 תאריך: 21.12.2014  
 חתום: [חתימה]

תעודת היעדר עיבודים  
 מס' תעודה: 2-15-2014  
 תאריך: 21.12.2014

תכנית 20521\ג

**אזור תעסוקה - מעשה**

**תתכים טיפוסיים**

סוג התכנית	שטח התכנית	סכמת דרישה	הערות
תכנית מפורטת		ועדה מחוזית	ללא איחוד והקמה

**הצפון**  
**מבוא עמקים**  
**מ.מ. כפר משהד**  
**765.743 ד'**  
**1:50**

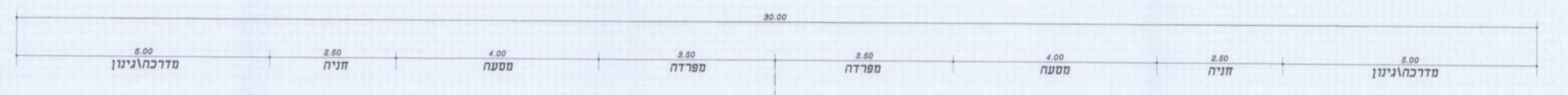
תאריך: 21.12.2014  
 חתום: [חתימה]  
 משרד: [שם משרד]

שטח	סוג התכנית	הקמה	מס' תעודה
27, 28, 40	תכנית מפורטת	2-26	17465
141, 130, 128, 6, 7, 134	תכנית מפורטת	8-9, 17-35, 49-61, 67, 70, 73, 76, 79, 82, 85, 88, 91, 94, 97, 100, 103, 106, 109, 111, 114, 117, 121	17464
31	תכנית מפורטת		17385

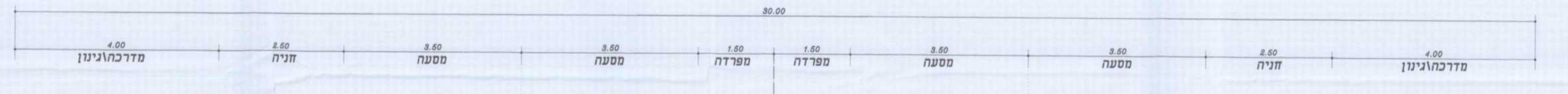
התחומים מס' התכנית:

ערים: תיקונים להפקדה מחוזית: 3 תאריך: 21/10/14


שם התכנית	שטח	סוג התכנית	הקמה	מס' תעודה
ועדה מקומית מבוא עמקים	17000	ת.מ.מ. כפר משהד	5 נצרת עילית	04-6551346
ועדה מקומית מבוא עמקים	17000	ת.מ.מ. כפר משהד	5 נצרת עילית	04-6551346
מסלול תכנון	17000	ת.מ.מ. כפר משהד	5 נצרת עילית	04-6551346
חוסן מוחמד	38379	ת.מ.מ. כפר משהד	5 נצרת עילית	04-6412252
מוענת כילאני	1076	ת.מ.מ. כפר משהד	5 נצרת עילית	04-6468243
לוי & שרגא מנהגים יעוצים בע"מ	9833	ת.מ.מ. כפר משהד	5 נצרת עילית	04-8553654




תתך אופייני  
 כביש 30 מ' - דו מסלולי עם נתיב לכל כוון




תתך אופייני  
 כביש 30 מ' - דו מסלולי עם 2 נתיבים לכל כוון



תתך אופייני  
 כביש 26 מ' - דו מסלולי עם נתיב לכל כוון



תתך אופייני  
 כביש 17 מ' - דו סטרי



תתך אופייני  
 רחוב ללא מוצא עם חניה ניצבת בצד אחד

H:\Yossi\_Loan\Galina\1640\000\Tmplan\002-1.dwg, 21/10/2014 12:08:43, Galina