קרן קיימת לישראל

תכנית מסי ג\19431
יער ציפורי
נספח תמ"א ותמ"מ

מחוז : הצפון
מרחב תכנון מקומי : יזרעאל, נצרת עילית, מבוא עמקים,

תחום שיפוט מוניציפלי
עירייה: נצרת עילית,
מועצת אזורית: עמק יזרעאל
מועצות מקומיות: זרזיר, משהד, ריינה, עילוט

שטח התכנית : 8,275.00 דונם
קנה מידה: 1:10,000
תאריך: 23.02.2016

שמורות יער
1:50,000

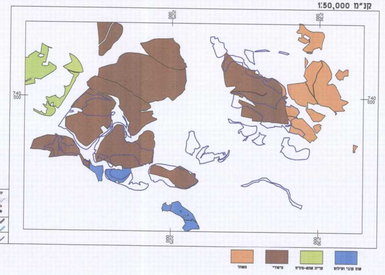

תמ"א 34 ב5
1:50,000

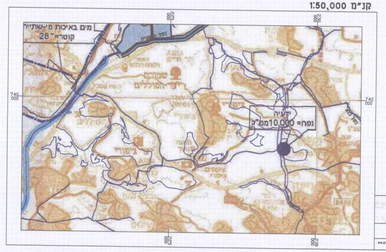

תמ"א 34 ושינוייה
1:50,000

תמ"מ 2\9-יעודי קרקע
1:50,000

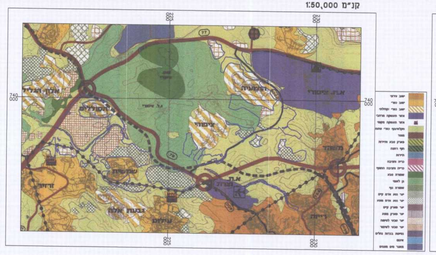
אל-רינה
אל-משהד
אל-רזה
אל-מגר
אל-עוילוט
אל-מוגר
אל-מוגר
אל-מוגר