תכנית מס׳ ג\18811

ספסופה
מתחם תיירות

נספח ניקוז וניהול מי נגר עילי

מינהל התכנון
הועדה המחוזית - מחוז צפון
28-06-2016
נתקבל

סוג איחוד וחלוקה	סמכות ראשית מטפלת בתוכנית	היתרים או הרשאות
ללא איחוד וחלוקה	ועדה מחוזית	תכנית שניתן מכוחה להוציא היתרים או הרשאות

מחוז : הצפון
מרחב תכנון מקומי : ועדה מקומית מרום הגליל
רשות מקומית : מועצה אזורית מרום הגליל
שטח התכנית : 48,890 מ״ר
קנה מידה: 1:2,000 1:50

גושים וחלקות בתכנית:

גוש	סוג הגוש	חלקות בשלמותן	חלקי חלקות
14452			4,5,6,7,16,35,36
14454		שטח לא מסודר	12,13
14455			9,11,13

חתימת המודד : ____________

חותמות מוסד התכנון :

מינהל התכנון - מחוז צפון
חוק התכנון והבניה, תשכ״ה - 1965
אישור תכנית מס׳ 18811
הועדה המחוזית לתכנון ולבניה החליטה
ביום 5.8.15 לאשר את התכנית
התכנית לא נקבעה טעונה אישור שר
התכנית נקבעה טעונה אישור שר

הודעה על אישור תכנית מס׳ 18811
פורסמה בילקוט הפרסומים מס׳ ____
מיום ____

שלב: מילוי תנאים למתן תוקף מהדורה : 1 תאריך : 07.01.16

שמות וחתימות :

יזום התכנית	שם: ספסופה- מושב עובדים להתישבות חקלאית שיתופית בע״מ; כתובת: ד.נ. מרום הגליל. מיקוד 13875	טלפון: 04-6989168; פקס: 04-6987461	חתימה: ; דוא״ל:
מגיש התכנית	שם: ספסופה- מושב עובדים להתישבות חקלאית שיתופית בע״מ; כתובת: ד.נ. מרום הגליל. מיקוד 13875	טלפון: 04-6989168; פקס: 04-6987461	חתימה: ; דוא״ל:
בעל הזכויות בקרקע	שם: מינהל מקרקעי ישראל; כתובת: ת.ד. 580 נצרת עילית	טלפון: 04-6558211; פקס: 04-6560521	חתימה: ; דוא״ל: tzafontichnun@mme.gov.il
עורך הנספח	שם: מ. רוזנטל מהנדסים בע״מ; כתובת: גילון ד.נ. משגב 30102	טלפון: 04-9580621; פקס: 04-9580887	חתימה: מ. רוזנטל מהנדסים בע״מ; דוא״ל: meir@rme.co.il
מודד	שם: טאנוס מהנדסים; כתובת: רחוב עבאס 91, חיפה	טלפון: 04-8532451; פקס: 04-8532451	חתימה: ; דוא״ל: tanus-a@zahav.net.il

מקרא מצב מוצע

- תיירות
- אטרקציה תיירותית
- קרקע חקלאית
- שטח ציבורי פתוח
- דרך מאושרת
- דרך מוצעת
- אתר/מתחם לשימור
- אתר עתיקות/אתר הסטורי
- גבול תכנית
- דרך/מסילה לביטול
- מבנה להריסה
- קו בנין
- 0000 מספר תא שטח
- רוזטה: מספר הדרך; קו בניין; רוחב הדרך

מקרא נספח ניקוז

- גבול אגן ניקוז
- תעלת ניקוז מתוכננת

H:\5612\5612\2012\A004.dwg, 07/01/2016 11:30:14

תעלה טרפזית – T1
חתך טיפוסי
1:50

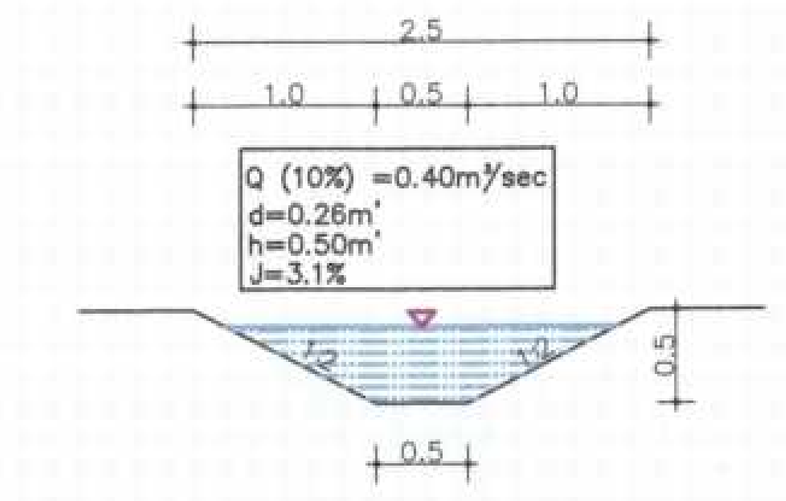

תעלה טרפזית – T2
חתך טיפוסי
1:50

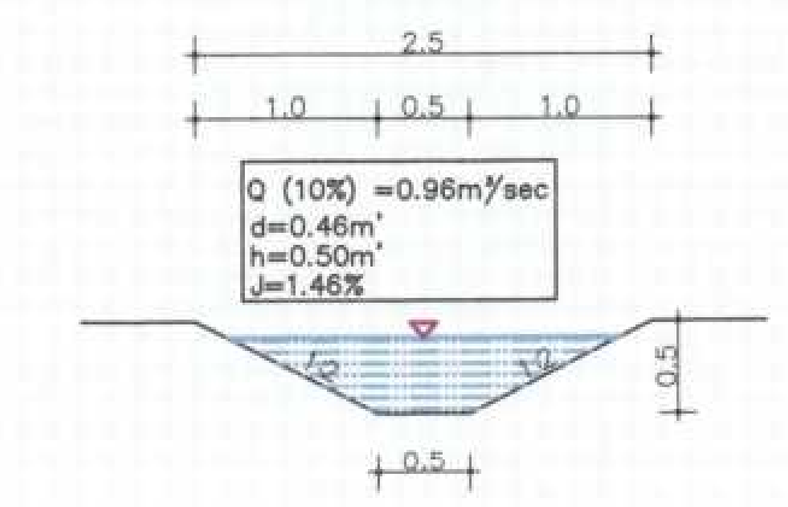

תעלה טרפזית – T3
חתך טיפוסי
1:50

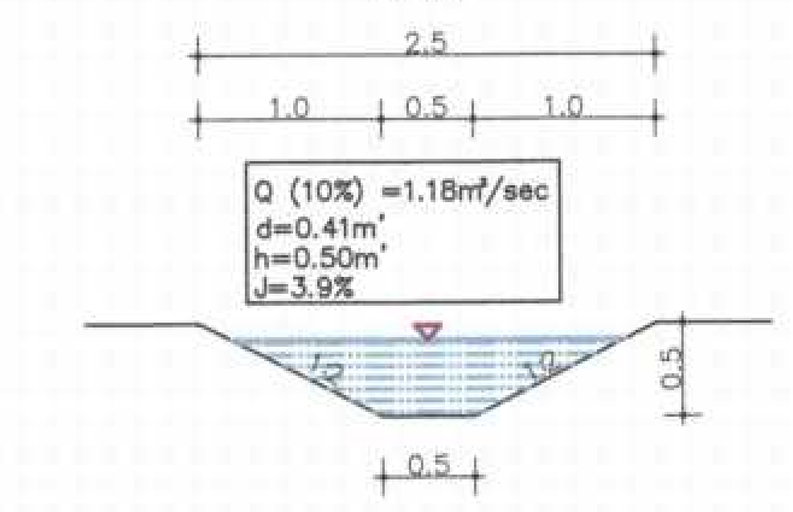

תעלה טרפזית – T4
חתך טיפוסי
1:50

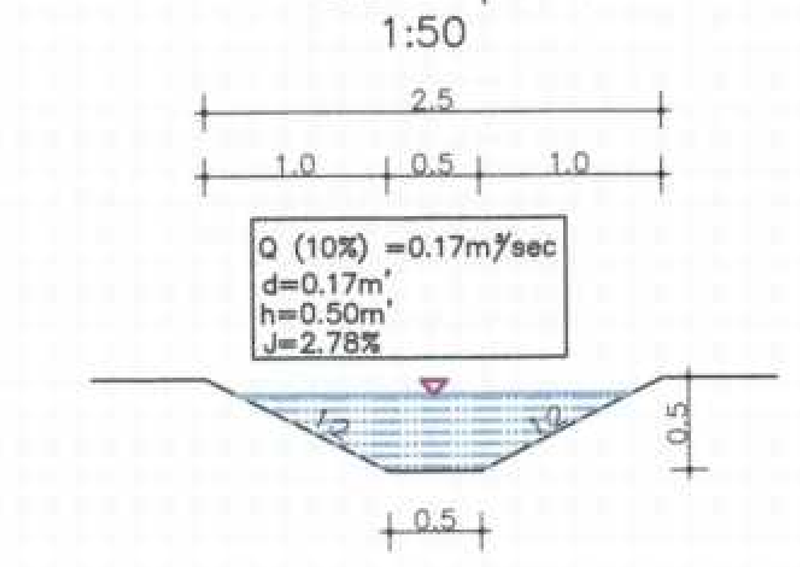

תעלה טרפזית – T5
חתך טיפוסי
1:50

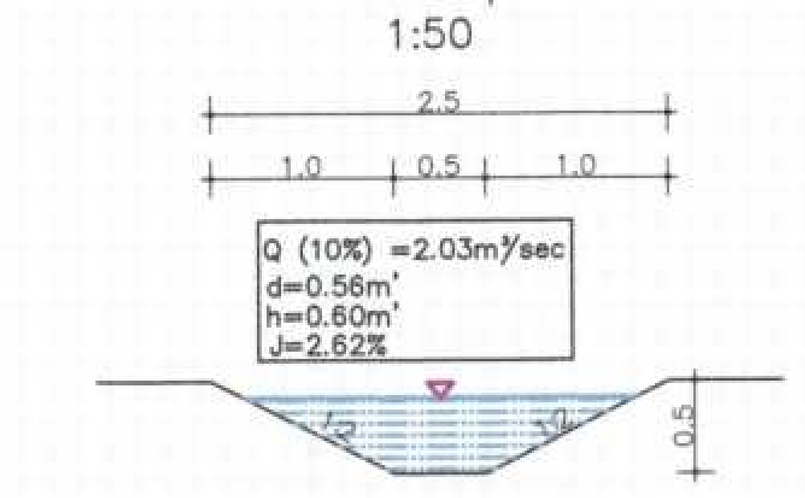

הערות:

1. עומק התעלה הינו המינימאלי הנדרש.
2. הרוחב הינו מינימאלי, יתכנו שינויים בהתאם לעומק התעלה בפועל.