

תוכנית חתך
1:100
27-12-2017

תכנית מתאר מס' ג / 19872

שכונת הרר - דיר אל אסד

תכנית מתאר מקומית

נספח נופי סביבתי

גיליון 3 מתוך 8

חתי ככשים אויניים


תוכנית חתך
1:100
27-12-2017

תוכנית חתך
1:100
27-12-2017

אישור וזולמה	סוכנות ראשית	אופי התכנית
ללא הסכת בפניו	תכנית שמטרתה ייעוץ לרשויות או רשות	

מחזור :
מרחב תכנון מקומי : בקעת בית הכרם
רשות מקומית : מועצה מקומית דיר אל אסד
שטח התכנית : 183.716 דונם
קנה מידה : 1:100

זותמות מוסד התכנון :



שלב: לוחיק
מהדורה: 11 תאריך: 16.11.2017

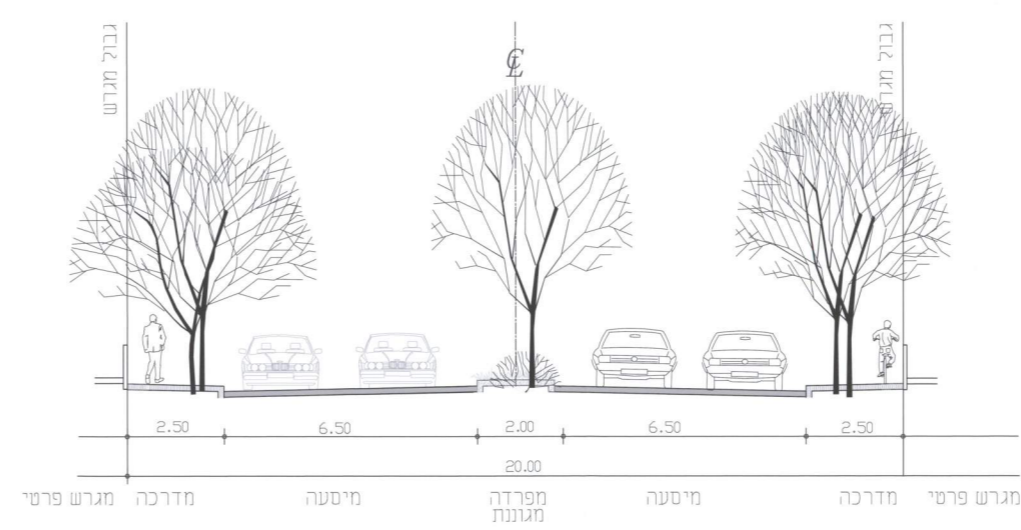
שמות וזותיות :

שם	תפקיד	מספר זהות	מספר תעודת זהות	מספר טלפון	מספר דואר	מספר פקס	מספר נייד	מספר גול	מספר דואר אלקטרוני
יוזם התכנית	משרד הבינוי והשיכון מחלקת תכנון ופיתוח מחלקת תכנון	04-6088274	04-6088303						
מניח התכנית	משרד הבינוי והשיכון מחלקת תכנון ופיתוח מחלקת תכנון	04-6088274	04-6088303						
בעל הזכות בערעור	רשות מקומית דיר אל אסד מחלקת תכנון ופיתוח מחלקת תכנון	04-6088274	04-6088303						
עורך התכנית	אוריכל ערן מבק משרד הבינוי והשיכון מחלקת תכנון ופיתוח מחלקת תכנון	04-983546	04-9833704						
מודד	קבוצת המעצבים משרד הבינוי והשיכון מחלקת תכנון ופיתוח מחלקת תכנון	03-754200	03-7516356						
עורך תוכנית	אוריכל ערן מבק משרד הבינוי והשיכון מחלקת תכנון ופיתוח מחלקת תכנון	04-8339976	04-8339980						

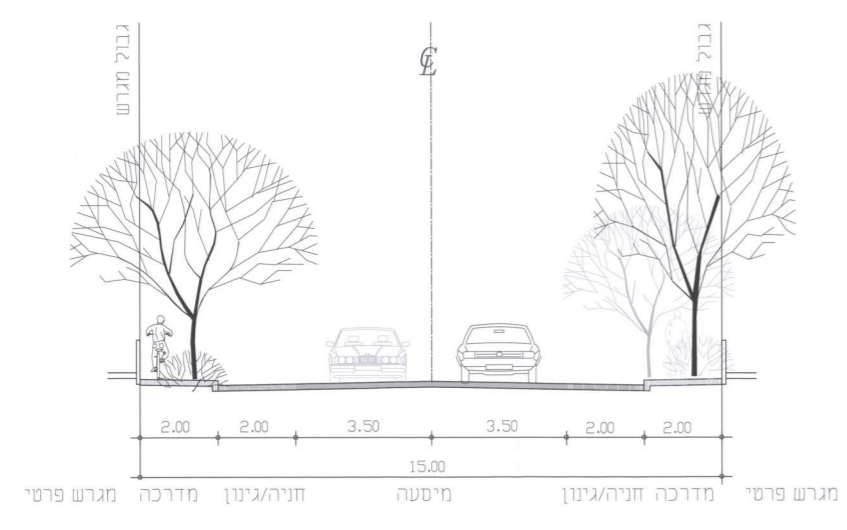
רשמת גליונות :

- גליון 1 - תכנית מצב קיים ומוצג קב"מ 1:2,500
- גליון 2 - מאפייני מצב קיים ומוצג קב"מ 1:2,500
- גליון 3 - חתי ככשים אויניים קב"מ 1:100
- גליון 4 - תכנית מגרשים אויניים קב"מ 1:25
- גליון 5 - חתי מבנים אויניים קב"מ 1:20
- גליון 6 - חזותות אויניות קב"מ 1:100
- גליון 7 - פרטי נשות לאשפה ומערכת קב"מ 1:50
- גליון 8 - פרטי פתוח אויניים קב"מ רשום

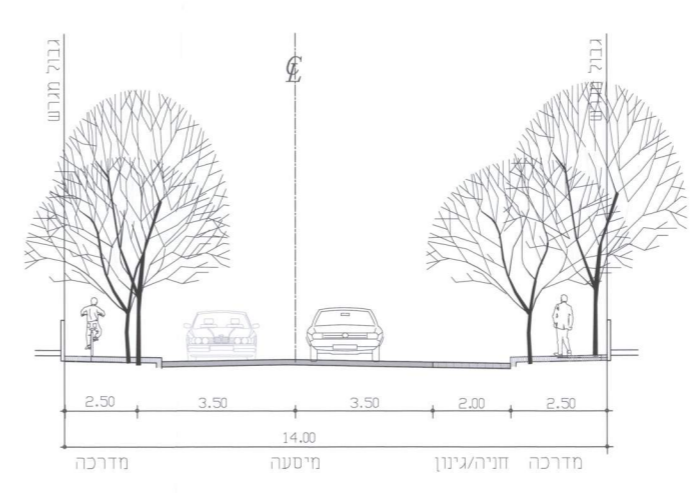
א. חתך טיפוסי לכביש ברוחב 20 מ' כבישים 601,513



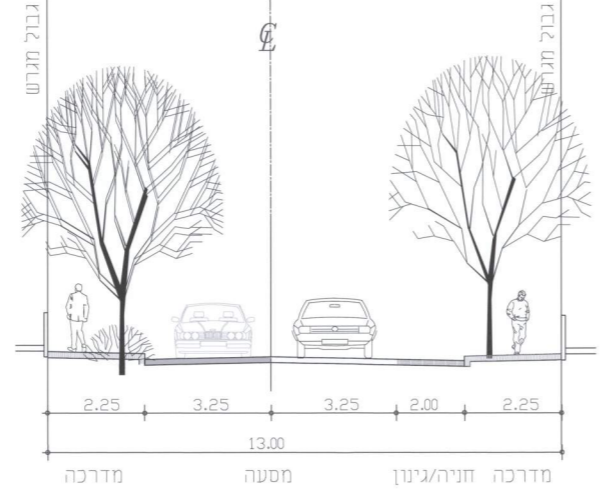
ב. חתך טיפוסי לכבישים ברוחב 15 מ' כבישים 5,2



ג. חתך טיפוסי לכביש ברוחב 14 מ' כבישים 9,512



ד. חתך טיפוסי לכביש ברוחב 13 מ' כבישים 1,178



ה. חתך טיפוסי לכביש ברוחב 12 מ' כבישים 6, 4, 3

