

תכנית מתאר חטי' ג / 19872

שכונת הרר - דיר אל אסד
תכנית מתאר מקומית

נספח נופי סביבתי

גיליון 6 מתוך 8
 חזיתות אופייניות



איוורר ותוספת	מסכות ראשית	אופי תכנית
כלל הכנת נגים	תגה חוזרת	תכנית מנסה לתן לציצי והרים או רשמת

מחזור :
 מרחב תכנון מקומי : בקעת בית הכרם
רשות מקומית :
 מועצה מקומית דיר אל אסד
שטח תכנית :
 183.715 דונם
קנה מידה :
 1:500

חזיתות מוסד התכנון :



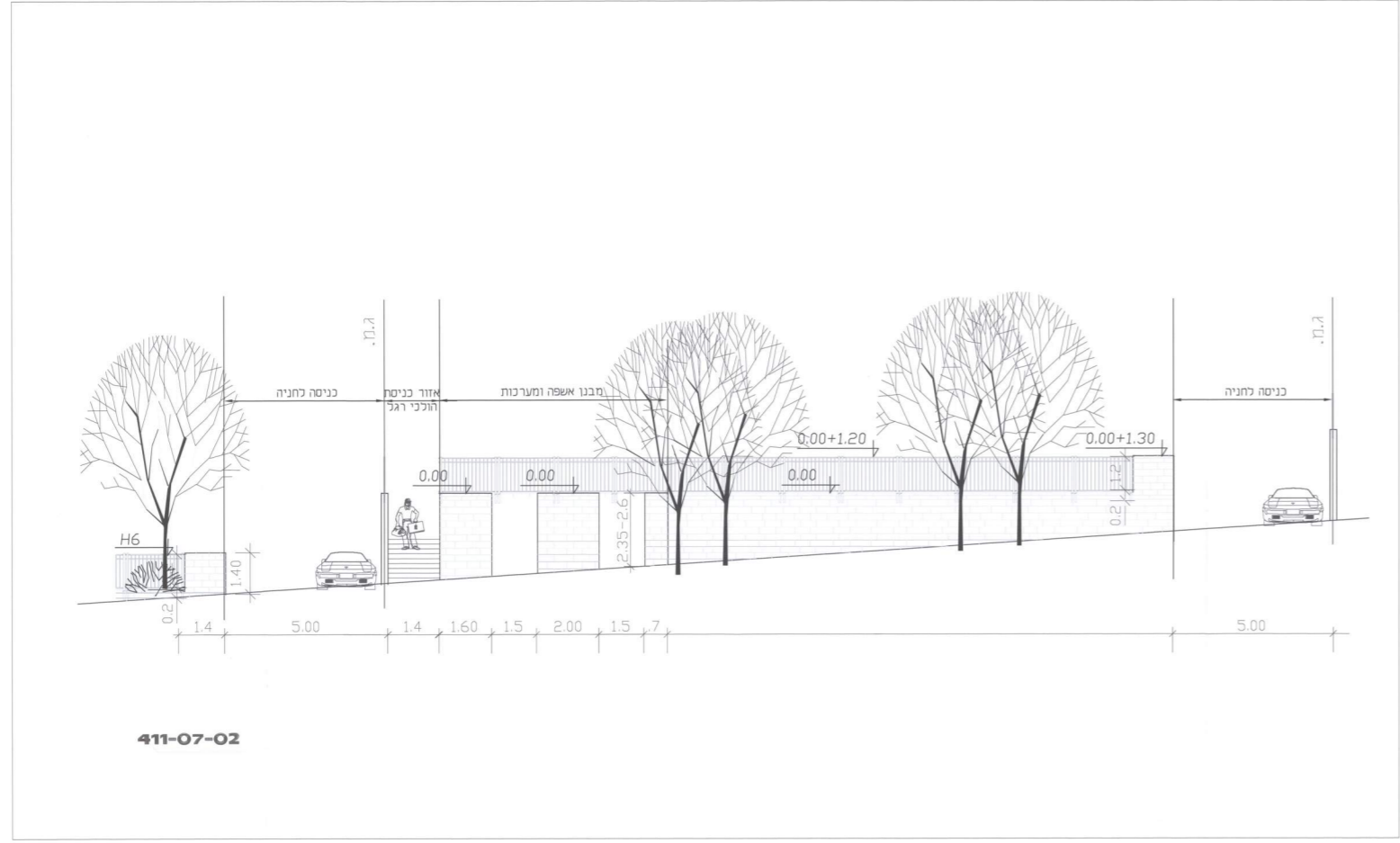
שלב: לוחף
 תאריך: 16.11.2017

שמות רות'מות :

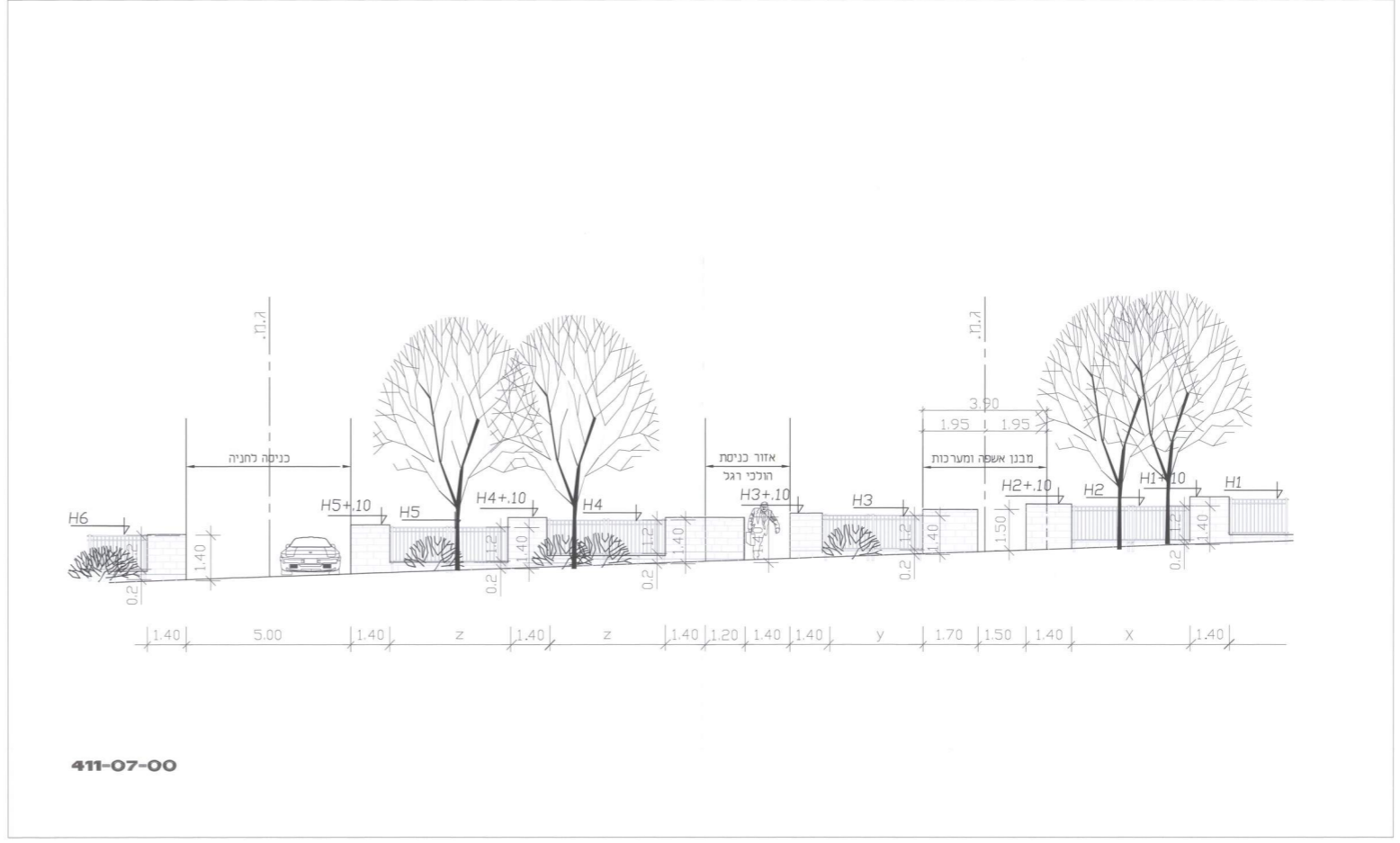
יוזם התכנית	משרד הבינוי והשיכון מחלקת תכנון ופיתוח אזורי תעשייה ת"ת 6150 04-6088274
מנ"ח התכנית	משרד הבינוי והשיכון מחלקת תכנון ופיתוח אזורי תעשייה ת"ת 6150 04-6088274
בעל חובות בפרקע	רשות מקומית דיר אל אסד ת"ת 6150 04-6558213
שו"ד התכנית	אוריכל עזר מכל ת"ת 6150 04-9833714
מודד	משרד תכנון ופיתוח אזורי תעשייה ת"ת 6150 03-7216256
שו"ד התכנית הנוף	אוריכל עזר מכל ת"ת 6150 04-833970

רשמית גליונות :

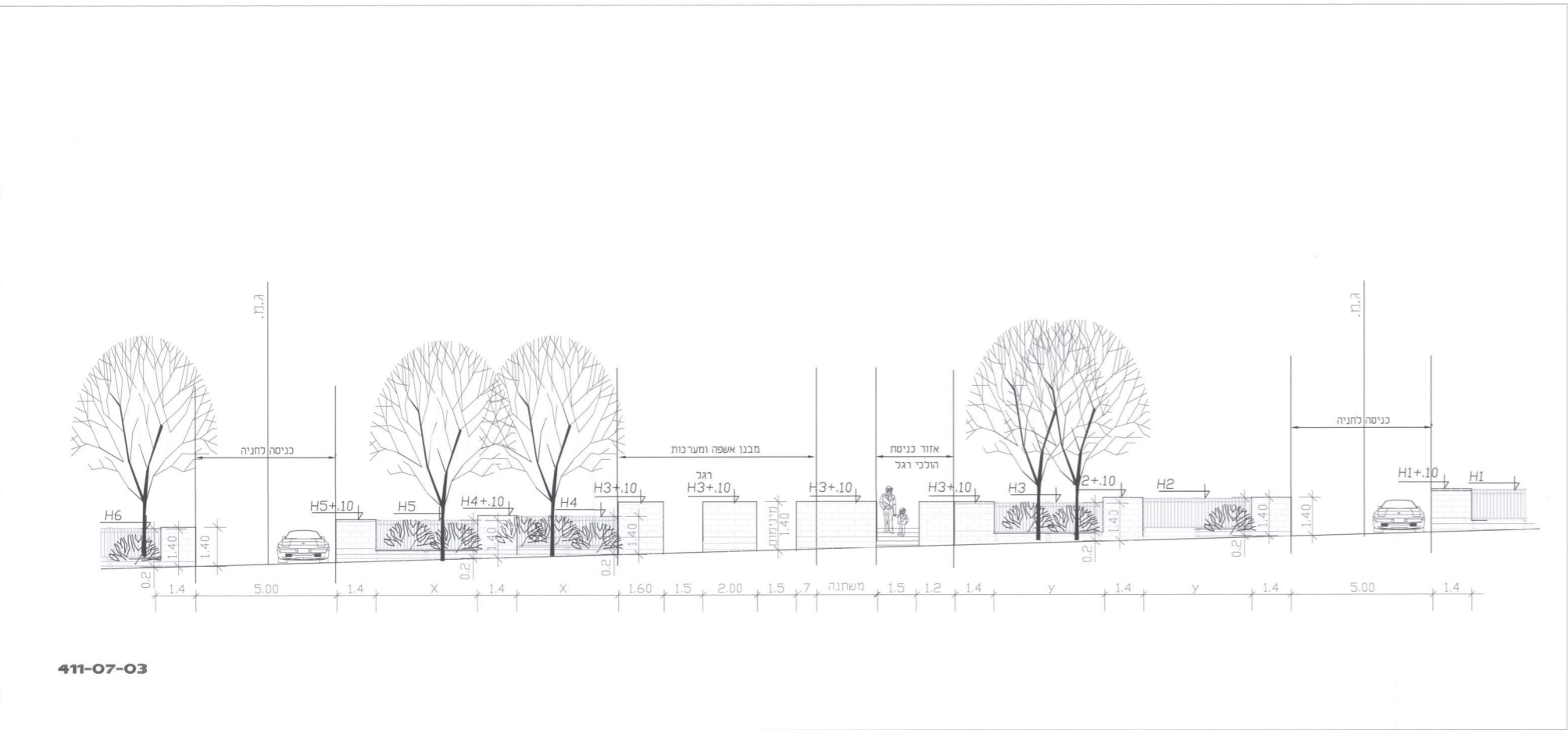
- גליון 1 - תכנית מצב קיום ומוצע
- גליון 2 - מאפייני מצב קיום ומוצע
- גליון 3 - תכנית כבישים אופייניים
- גליון 4 - תכנית מגרשים אופייניים
- גליון 5 - תכנית מבנים אופייניים
- גליון 6 - חזיתות אופייניות
- גליון 7 - פרטי נישות לאשפה ומערכות
- גליון 8 - פרטי פיתוח אופייניים



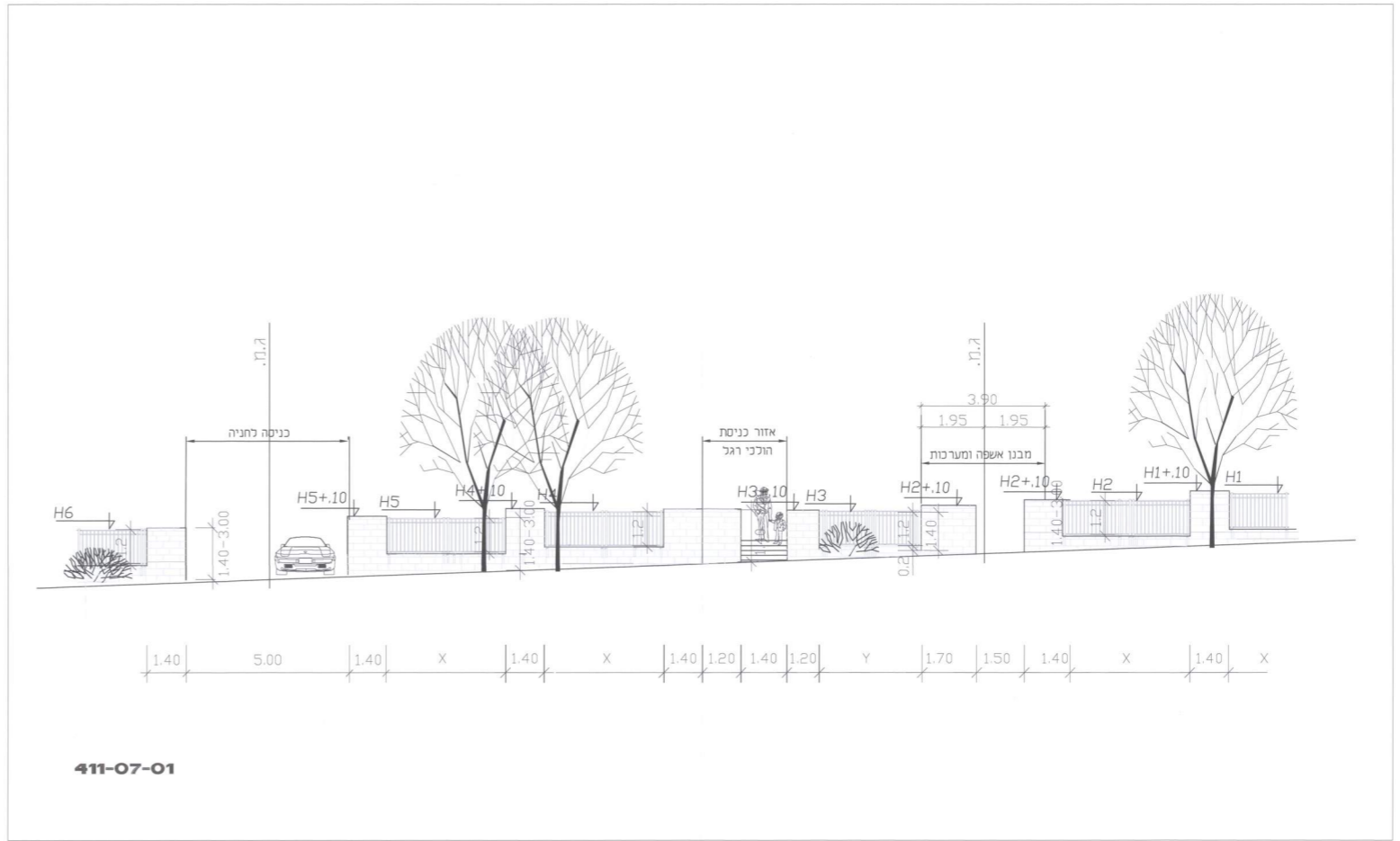
411-07-02



411-07-00



411-07-03



411-07-01