

**תכנית חתך מס' ג / 19872**

שכונת הרר - דיר אל אסד  
 תכנית חתך מקומית

נספח נופי-מבנה

גיליון 2 מתוך 8  
 תכנית כינוי כללית

תוכנית חתך - סכמת רשת  
 19872  
 27-12-2012

איוורור וחלוקה	סכמת ראשית	אופי התכנית
כלל והפחת בעלים	תוכנית שמכסה רצון לודיא' ודוריס' א' ודוריס' א'	

**מחזור :** חצפון  
**מרחב תכנון מקומי :** בקעת בית הכרם  
**רשות מקומית :** מועצה מקומית דיר אל אסד  
**שטח התכנית :** 183.716 דונם  
**קנה מידה :** 1:100

**חומות מוסד התכנון :**



שלב: לחוקף  
 מהדורה: זו תאריך: 16.11.2017

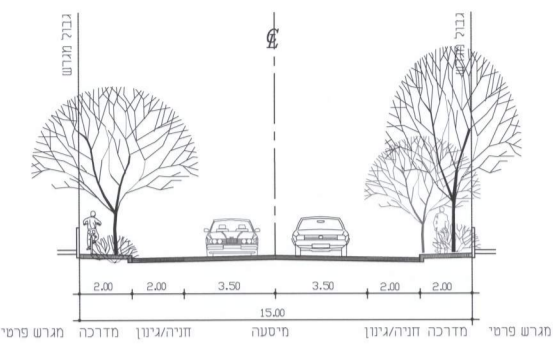
**שמות וחתימות :**

שם	תפקיד	מס' זיהוי	מס' חתימה
השרד הבניין והשכונות	מנהל	04-6088303	04-6088274
מנהל	מנהל	04-6088303	04-6088274
רשות מקומית	מנהל	04-6558213	04-6558211
מנהל	מנהל	04-6833704	04-6835146
מנהל	מנהל	03-7516356	03-7541000
מנהל	מנהל	04-6339680	04-6339070

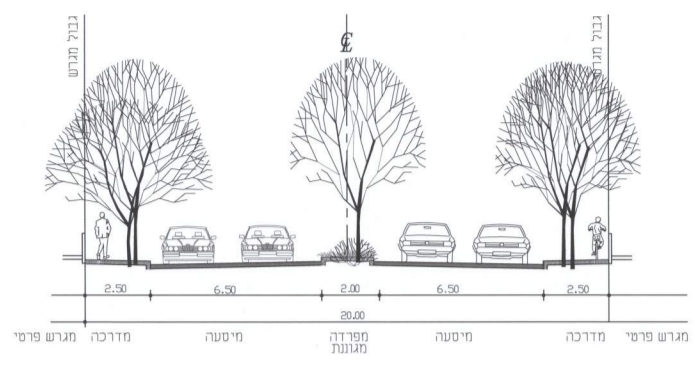
**רשימת גליונות :**

- 1 - גליון 1 - פרישת ואפיון שצ"פים ומעברי הולכי רגל קב"מ 1:250
- 2 - גליון 2 - תכני כבישים טיפוסיים קב"מ 1:100
- 3 - גליון 3 - תכנית כינוי כללית קב"מ 1:500
- 4 - גליון 4 - תכנית טיפוסים ומפלסי כינוי קב"מ 1:125
- 5 - גליון 5 - תכנית טיפוסים כינוי ורשמית מפלסי כינוי קב"מ 1:125
- 6 - גליון 6 - תכנית מקומיים כינוי וכביש קב"מ 1:100
- 7 - גליון 7 - תכנית 1-1, 2-2 קב"מ 1:200
- 8 - גליון 8 - תכנית 3-3, 4-4 קב"מ 1:200

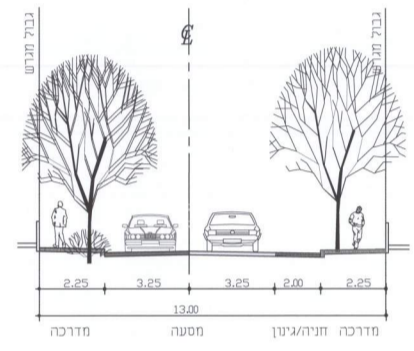
**ב. חתך טיפוסים לכבישים ברוחב 15 מי כבישים 5,2**



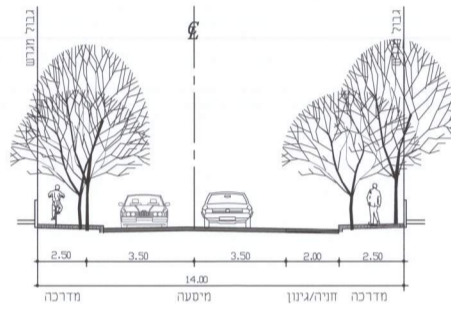
**א. חתך טיפוסים לכביש ברוחב 20 מי כבישים 601,513**



**ד. חתך טיפוסים לכביש ברוחב 13 מי כבישים 1,178**



**ג. חתך טיפוסים לכביש ברוחב 14 מי כבישים 9,512**



**ה. חתך טיפוסים לכביש ברוחב 12 מי כבישים 6, 4, 3**

