**הבניה מאחר אפי נ. בעמפי**

שכונת הכר – רח' אל אמני

**תכנית מתאר מפורטת**

נספח נוף-נטיעה

גליון 5 מתוך 8

חתך טיפוסי בנין ועשרת מפלסי בנין

| שינוי ותיקון | מספרת ושנת | שטחי תכנית |
|---|---|---|
| לפי מכתב נובמבר 2013 | 2013 | 040523 |

**מידות :**

**המצאן**

**מרחב תכנון מקומי : בקעת בית הכרם**

**רשות מקומית : מועצה אזורית דרך אל אמנד**

**שטח התכנית : 163.718 דונם**

**קנה מידה : 1:250**

**שרטוטים מנחי התכנון :**

**עדכון אחרון**

**מהדורה : 1 תאריך :** 16.12.2017

**שמות ומספרים :**

| | | |
|---|---|---|
| יזם ומבצע | אפי נ. בעמפי בע"מ<br>רח' אל בירונה 1 ת.ד. 1234<br>טל: 02-6666666 פקס: 02-6666666 | |
| מגיש ומבצע | אפי נ. בעמפי בע"מ<br>רח' אל בירונה 1 ת.ד. 1234<br>טל: 02-6666666 פקס: 02-6666666 | |
| עו"ד ומבצע | אבו אל-סוכר, אבו אל-סוכר<br>רח' אל בירונה 1 ת.ד. 1234<br>טל: 02-6666666 פקס: 02-6666666 | |
| אדר' ומבצע | אדר' אבו אל-סוכר<br>רח' אל בירונה 1 ת.ד. 1234<br>טל: 02-6666666 פקס: 02-6666666 | |
| מודד | מודד אבו אל-סוכר<br>רח' אל בירונה 1 ת.ד. 1234<br>טל: 02-6666666 פקס: 02-6666666 | |
| יועץ תנועה ותחבורה | אדר' אבו אל-סוכר<br>רח' אל בירונה 1 ת.ד. 1234<br>טל: 02-6666666 פקס: 02-6666666 | |


מבוסס על תכנית מס' 040523 של המנהל בנין מבוסס דפדפט מה. 570. תכנית. מיום 08.10.2014.


רשימת גיליונות :

| | |
|---|---|
| גליון 1 – מיפוי אפיון שרטוט מעבר תלת רצף | קנ"מ 1:1,250 |
| גליון 2 – חתכי בניינים טיפוסים | קנ"מ 1:100 |
| גליון 3 – חתכי בנין בודד | קנ"מ 1:500 |
| גליון 4 – חתכי נופים טיפוסים בנין | קנ"מ 1:1,250 |
| **גליון 5 – חתכי טיפוס בנין ועשרת מפלסי בנין** | **קנ"מ 1:125** |
| גליון 6 – חתכים בנין 23 בניינים 1 בניינים 18 | קנ"מ 1:100 |
| גליון 7 – חתכים ב-2, 1-1 | קנ"מ 1:200 |
| גליון 8 – חתכים 3-3, 4-4 | קנ"מ 1:200 |


מסמך זה הוכן ע"י מחשב ומודפס ע"י אפי נ. בעמפי בע"מ ת.ד. 1234 טל: 02-6666666 פקס: 02-6666666 כל הזכויות שמורות


**חתכי בינוי מוצע קנ"מ 1:125**

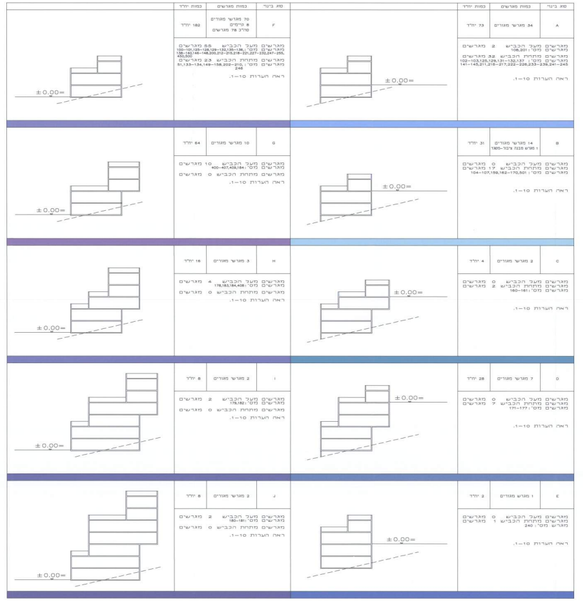


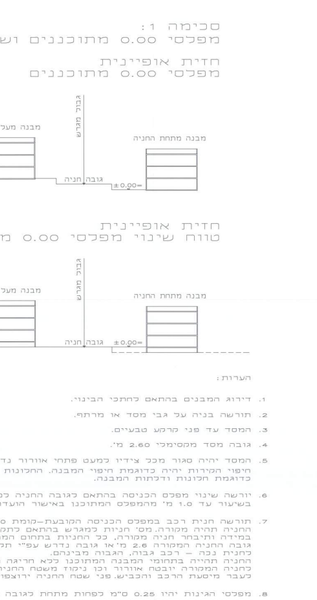





## חזית אופיינית
## טווח שינוי מפלסי 0.00 מתוכננים

## חזית אופיינית
## מפלסי 0.00 מתוכננים ושינויים

## סכימה 1:
## מפלסי 0.00 מתוכננים

הערות:

1. דירוג המבנים בהתאם לחתכי הבינוי.
2. תוואי בניה על גבי מסד או מרתף.
3. המסד עד פני קרקע טבעיים.
4. גובה מסד מסכימי 2.60 מ'.
5. המסד יהיה סגור מכל צידיו למעט פתחי אוורור נדרשים ודרכות כניסה. חיפוי המילוין יהיה בדוגמת חיפוי המבנה. החכוונות והדרכ יהיו בדוגמת חיפוי המבנה.
6. יותר שינוי מפלס הכניסה בתחום בגובה החניה לפי סכימה 1 בשיעור עד 1.0 מ' מהמפלס המתוכנן באישור הועדה המקומית.
7. תוואי חניית רכב במפלס הכניסה הקובעת–קומת 0.00 החניה תהיה מקורה.מס' חניות למגרש בתחום כתחו התחום בעת אישור התכנית. במידה ותבוצר חניה מקורה, כך החניות בתחום המגרש תיחשבנה כבלבי. גובה החניה המקורה 2.6 מ'או גובה גדרש עפ" תקני נגישות עדכניים ביותר בכל – רכב גבוה, האבוה במיבנים. החניה תהיה בתחומי המבנה המתוכנן ללא חריגה מחוי לבנין. החניה המקורה ובבאה אוורור וכו ניקוז משטח החניה אל מחוץ למבנה. לצער מיטבת הרכב והבטיחות יש שטח החניה יראצו באמצעים מונעי החניה.
8. מפלסי הגינות יהיו 0.25 ס"מ לפחות מתחת בגובה ראצות המבנה. כך האיגות תנוכחנה ליכוון המגרש / תבביא הנמוך ביותר שבחתיכו. ניקוז המגרשים יהיה בשיפוע של 2–5%.
9. יש יהיה מפלס גינה גבוה במגרש שמעליו.
10. כל עבודות העפר במגרשים יגומצו בכוון המגרש / תבביא הנמוך יותר שבחתיכם. ניקוז עבודות העפר במגרשים יהיה בשיפוע של 2–5% .




**רשימת מיפוסי ומפלסי בינוי מוצעים**

הערות :

1. גובה המבנה לא כולל גובה מרתף ו/או מסד ו/או מחסו.
2. גובה המבנה לא כולל חדר עיניה, מרפוכות ומעטה בטיחות עד גבי הגג.
3. גובה המבנה נמדד מפני ריצוף הסומה הנמוכה ביותר עד פני רום תקרת הסומה הגבוהה ביותר במבנה בהוסכימה 2.
4. גובה המרתף ותמסד, מחסו, חדר עיניה בגג, וחניה נמדד מפני ריצופם עד פני תחתית תקרתם בהתאם לסכימה 3.

## סכימה 2:
## הגדרת גובה המבנה

## סכימה 3:
## הגדרת גובה מרתף, מסד, חדר עניה כגג וחניה