

מינהל התכנון  
העדה המועצה - מרחב צפון  
2.8.10.2015  
2.8.15

**תכנית מס' 21790/ג**

שינוי תוואי צומת ושינוי בהוראות הבניה

**נספח תחבורה וביטי**

איוורר וחלוקה	מסכות ראשית	אופי התכנית
לא איוורר חלוקה	הגדה מחוייבת	תכנית שניתן מכוחה לרצות צורכי יחידים

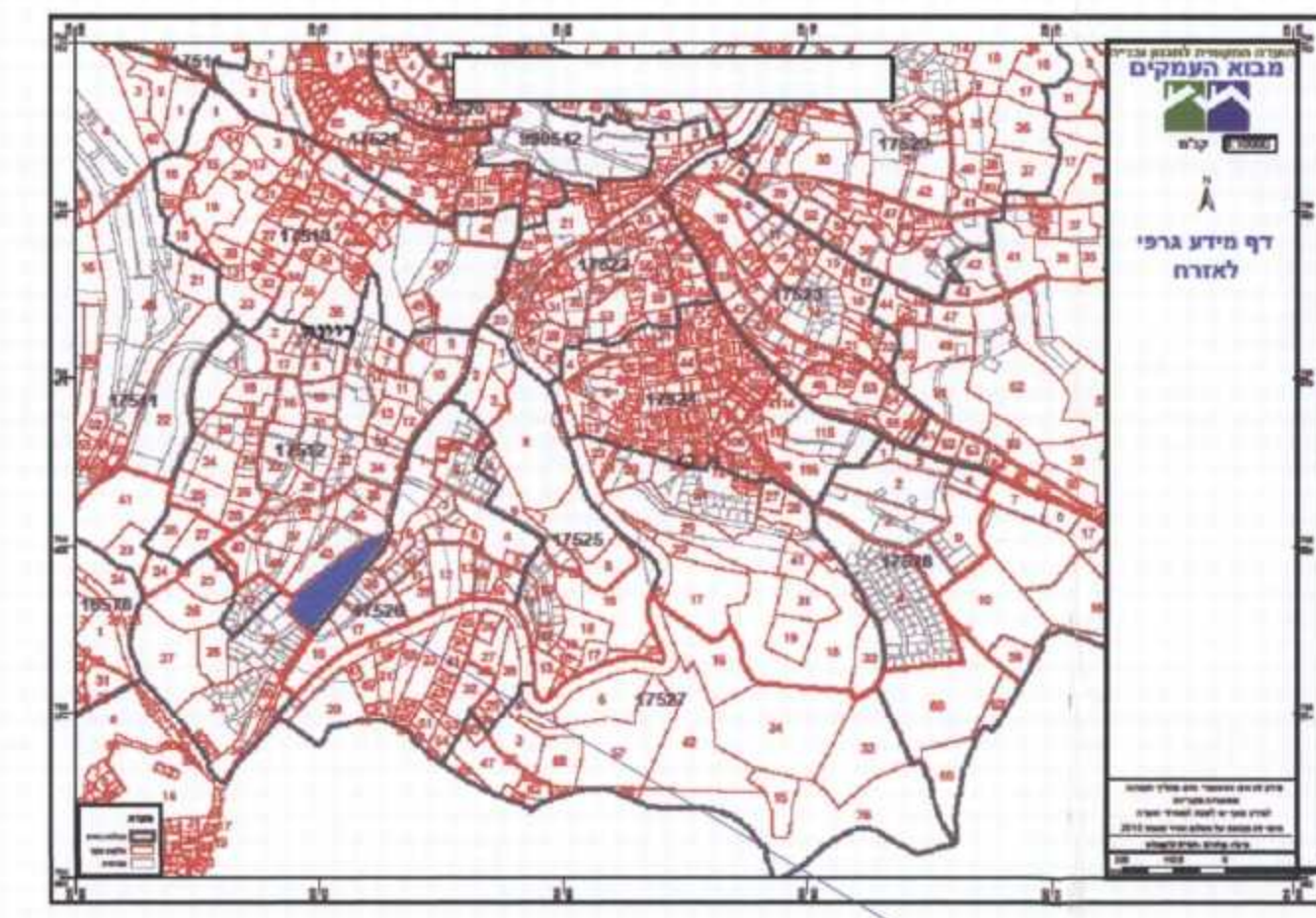
מחזור	צפון
מרחב תכנון מקומי	מבוא העמקים
רשות מקומית	מ.מ. כפר ריינה
שטח התכנית	2.589 דונם
קנה מידה	1:200

זוהמות מוסד התכנון:

מינהל התכנון - מרחב צפון  
העדה המועצה - מרחב צפון  
28/8/2015

הודעה על אישור תכנית מס' 21790/ג  
כיום תוכנית לא תכונה לפניה אחרת  
תוכנית מקומית מס' 21790/ג  
מנהל מינהל התכנון יו"ר העדה המועצה

שלב: מתק חוקף מהדורה: 1 תאריך: 28/8/2015



תרשים התמצאות קו"מ 1:100000 מיקום

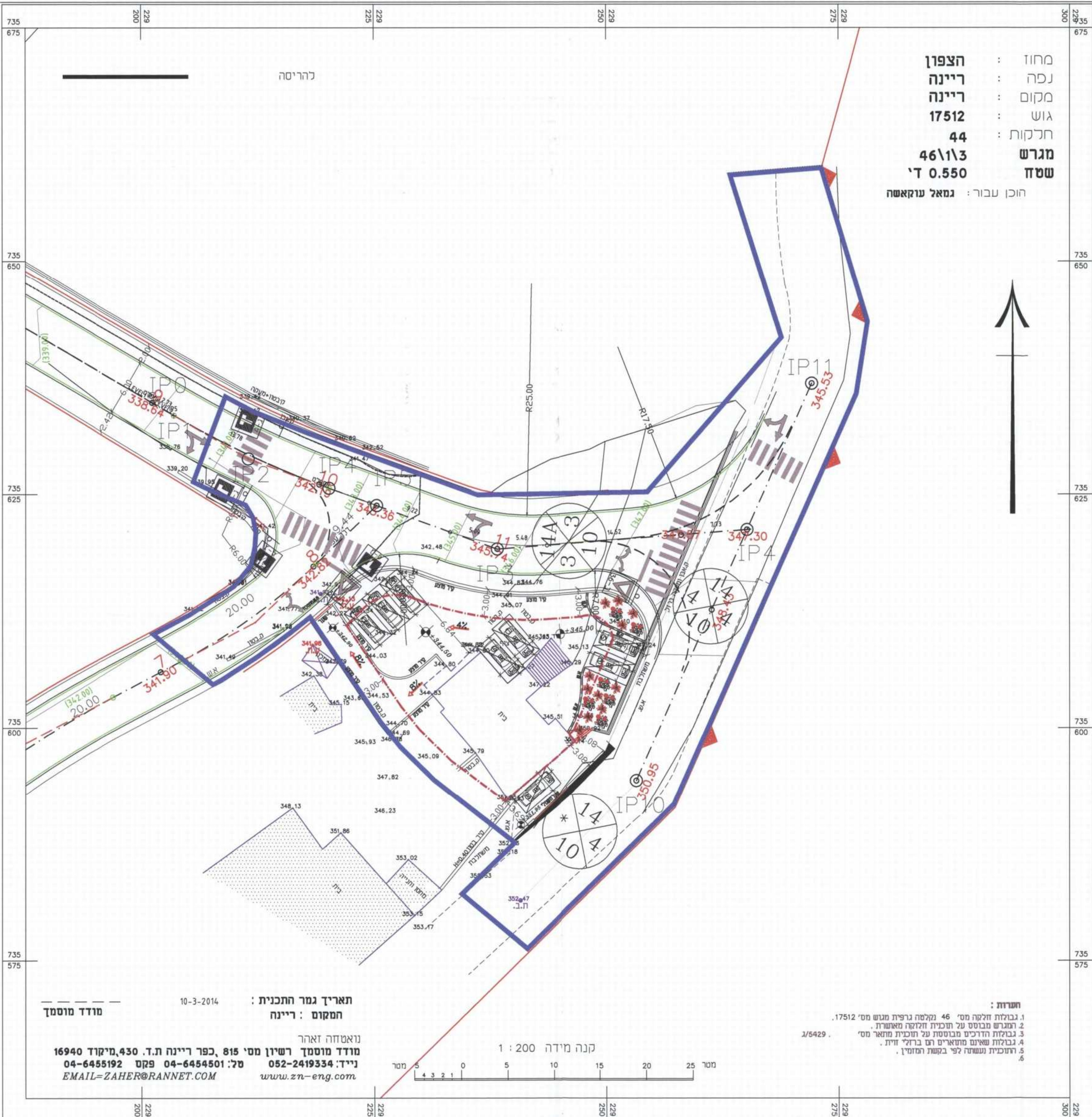


תרשים סביבה 1:1250

**טבלת דרישת חנייה**

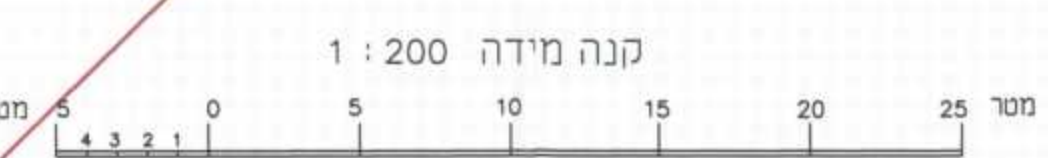
דרוש מקומות חנייה	מספר יח' דירור	חניה אחת לכל דירה
5	5	על 120 מעל
2	1	על 120 מעל
7		סה"כ

מחזור : הצפון  
נפה : ריינה  
מקום : ריינה  
גוש : 17512  
חלקות : 44  
מגרש : 46\1\3  
שטח : 0.550 ד'  
חוכן עבור : גמאל עוקאשה

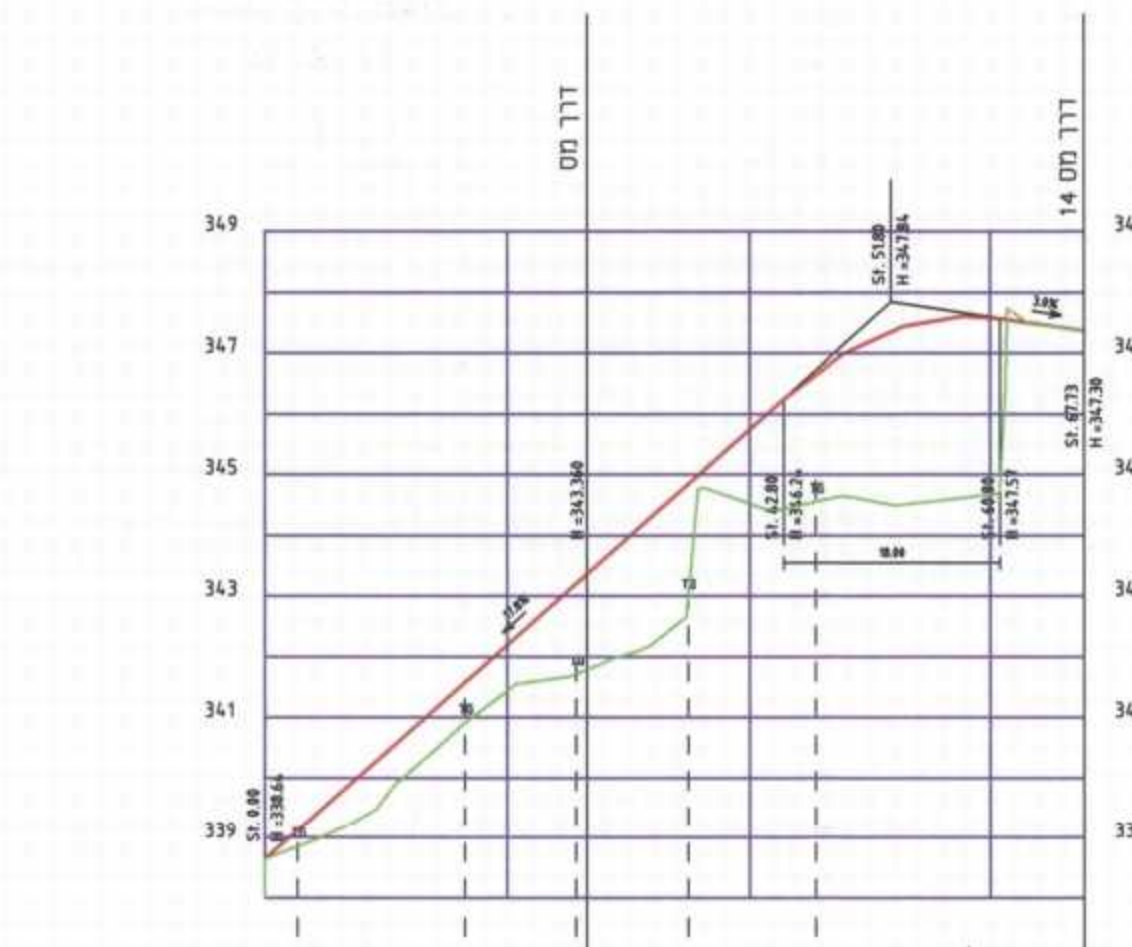


תאריך גמר התכנית : 10-3-2014  
המקום : ריינה  
מועד מוסטן

ניאמחה זארה  
מועד מוסטן רשיון מס' 815, כפר ריינה ת.ד. 430, מיקוד 16940  
נייד: 052-2419334 טל: 04-6455192 פקס  
EMAIL=ZAHER@RANNET.COM www.zn-eng.com

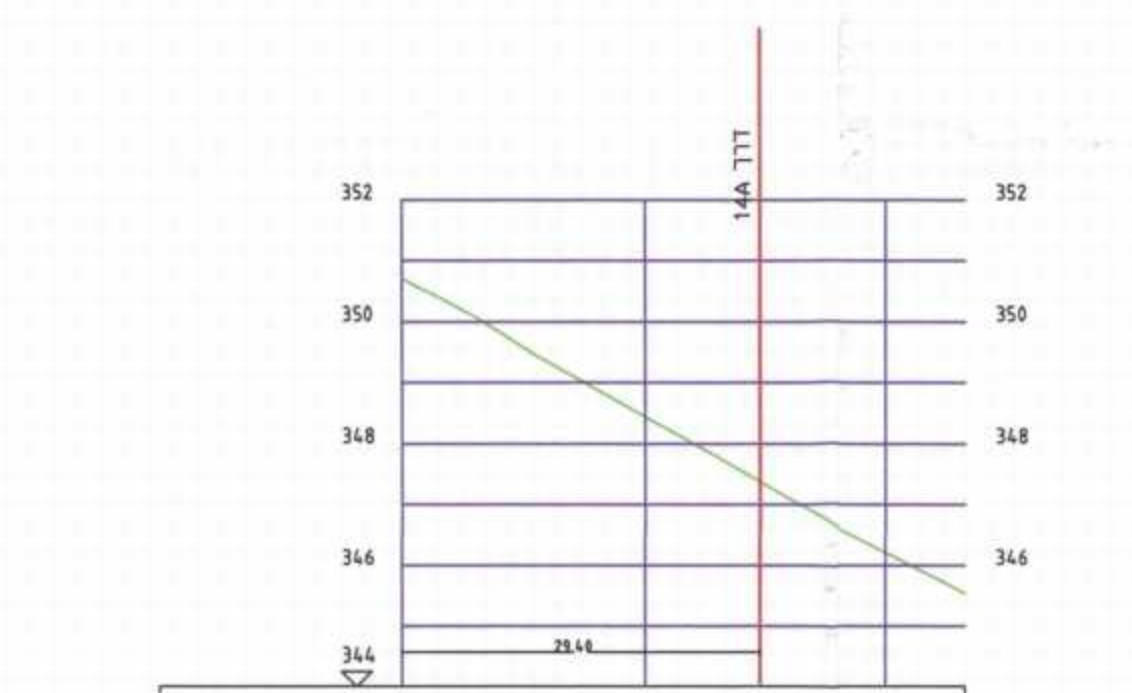


הערות:  
1. גבולות חלקה מס' 46 נקלטה גרפית מגוש מס' 17512.  
2. הנגרת מבוטס על תוכנית חלוקה מאושרת.  
3. גבולות הרדעים מבוטס על תוכנית מאושרת מס' 3/6429.  
4. גבולות שאינם מוטארים הם ברזלי זיית.  
5. התוכנית נעשתה לפי בקשת המזמין.  
6.



מלב מתוכנן	שפוע	מלב ליים	מרחק רץ	מס' חתר	תוואי אופקי
1	42.8	14.88	20	9	1.0
2	42.8	14.88	20	10	1.0
3	42.8	14.88	20	11	1.0
4	42.8	14.88	20	12	1.0

זווית לאורך כביש 14



מלב מתוכנן	שפוע	מלב ליים	מרחק רץ	מס' חתר	תוואי אופקי
1	22.44	14.4	20	9	1.0
2	22.44	14.4	20	10	1.0
3	22.44	14.4	20	11	1.0

זווית לאורך כביש 14