חתכים טיפוסיים

קנ"מ 1:100



חתך טיפוסי בכבישים ברוחב 20 מ'
כבישים מס' 19

חתך טיפוסי בכבישים מס' 1
ברוחב 16 מ'



חתך טיפוסי בכבישים מס' 1
ברוחב 12 מ'

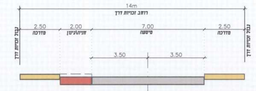

חתך טיפוסי בכבישים ברוחב 14 מ'
כבישים מס' 3



חתך טיפוסי בכבישים ברוחב 12 מ'
כבישים מס' 16,14,10,8,7,6,5,4

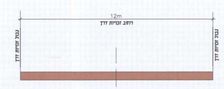

חתך טיפוסי בכבישים משולבים
כבישים מס' 28 - 17

סבלת מאזן חניה לאזור מגורים א'

(מסומן בתכנית)

מס' מגרשים במתחם	מס' יחיד במתחם	תקן נדרש חניות של יחיד	נדרש חניות משריכות	חניות מתוכננות משריכות בתוך חניונים	חניות מתוכננות משריכות בכבישים	חניות מתוכננות משריכות בחניות מקבילות	מס' חניות נדרש לאורחים	מס' חניות מתוכנן לאורחים
1-9; 510 511; 516	76	2	152	152	0	0	25	30
17-20 300-301 323,13	24	2	48	48	0	0	8	10
10-12 279,14-15	38	2	76	76	0	0	12	20
מס' מגרשים במתחם	מס' יחיד במתחם	נדרש חניות של יחיד	חניות מתוכננות במגרשים	חניות מתוכננות משריכות בתוך חניונים	חניות מתוכננות משריכות בכבישים	חניות מתוכננות משריכות בחניות מקבילות	מס' חניות נדרש לאורחים	מס' חניות מתוכנן לאורחים
כל המגרשים החדשים	129	2	258	0	0	0	40	40

תכנית מס' ג\20559

תכנית מפורטת קיבוץ שלוחות נספח תנועה

מ.א. עמק המעיינות
הוגדרה כמוסמכות לתכנון ובניה
16. 12. 2015
נתקבל

איחוד וחלוקה	מסכמת ראשית	אופי התכנית
ללא איחוד וחלוקה	ו. מחוזית	תכנית מתאר מקומית ברמה מפורטת

מחוז : הצפון
מרחב תכנון מקומי : עמק המעיינות
רשות מקומית : עמק המעיינות
שטח התכנית : 789.74 דונם
קנה מידה: 1:1250

גושים וחלקות בתכנית:

גוש	סוג הגוש	חלקות בשלמותן	חלקי חלקות
22866	מוסדר	4-9,11	2,3,10,12,13
22867	מוסדר	–	4,7,12,14,17
22868	מוסדר	–	19,20
20966	מוסדר	–	8
חותמות מודד:			

חותמות מוסד התכנון :

שלב: מילוי תנאים לפתוח תוקף מהדורה : 3 תאריך : 12-2015

שמות וחותימות :

מגיש התכנית	שם: קיבוץ שלוחות כתובת: ד.נ בשנת בית שאן טל': 04-6066300 פקס': 04-6066295		קיבוץ שלוחות
מגיש התכנית	שם: מועצה אזורית עמק המעיינות כתובת: ד.נ בשנת בית שאן טל': 04-6065859 פקס':		מועצה אזורית עמק המעיינות
היזם בפועל	שם: קיבוץ שלוחות כתובת: ד.נ בשנת בית שאן טל': 04-6066300 פקס': 04-6066295		קיבוץ שלוחות
בעל הזכויות בקרקע	שם: מנהל מקרקעי ישראל כתובת: נצרת עילית טל': 04-6860521 פקס': 04-6888211		
עורך התכנית	שם: אדרי מיכל דור כתובת: שפים 30069 טל': 04-6444039 פקס': 04-6444036		אדרי מיכל דור אדריכלים בע"מ
מודד	שם: מודדי טבעון כתובת: ת.ד 792 רמת ישי 30095 טל': 04-9931277 פקס': 04-6404243		
תאריך עדכון מדידה:			

הצהרת המודד

הריני מצהיר בזאת כי מדידת הסמה הטופוגרפית/המצבית המהווה רקע לתכנית זו נערכה על ידי ביסו. וזאת והכנה לכל הוראות עורך הבלתי ובהתאם להוראות החוק ולתקנות המודדים שבתוקף. דיוק הקו הכחול והקדסטר: מדידה גרפית/קו כחול (נבדבד) ברמה אנליטית/מדידה אנליטית מראה ברמת חצי (כולל קו כחול)

שם המודד	מספר רשיון	חתימה	תאריך