

מחזור : הצפון  
מרחב תכנון מקומי : ועדה מקומית "גבעת אלונים"  
רשות מקומית : עיריית שפרעם  
ישוב : שפרעם  
שטח התכנית : 100.725 דונם  
קנה מידה : 1:50\500

גושים וחלקות בתכנית :

שטח	מס' חלקה	שטח	מס' חלקה
27.28	10254	29.30	10254
30.61	10256	55.56	10256
112.113	10256		

מחזור :

מחזור	שטח
מחזור 1	81.11.2015

חותמות מוסד התכנון :

משרד המרחב והתכנון  
מנהל תכנון ופיקוח  
מס' 1000/17  
תאריך: 25.11.15  
שם: [חתימה]

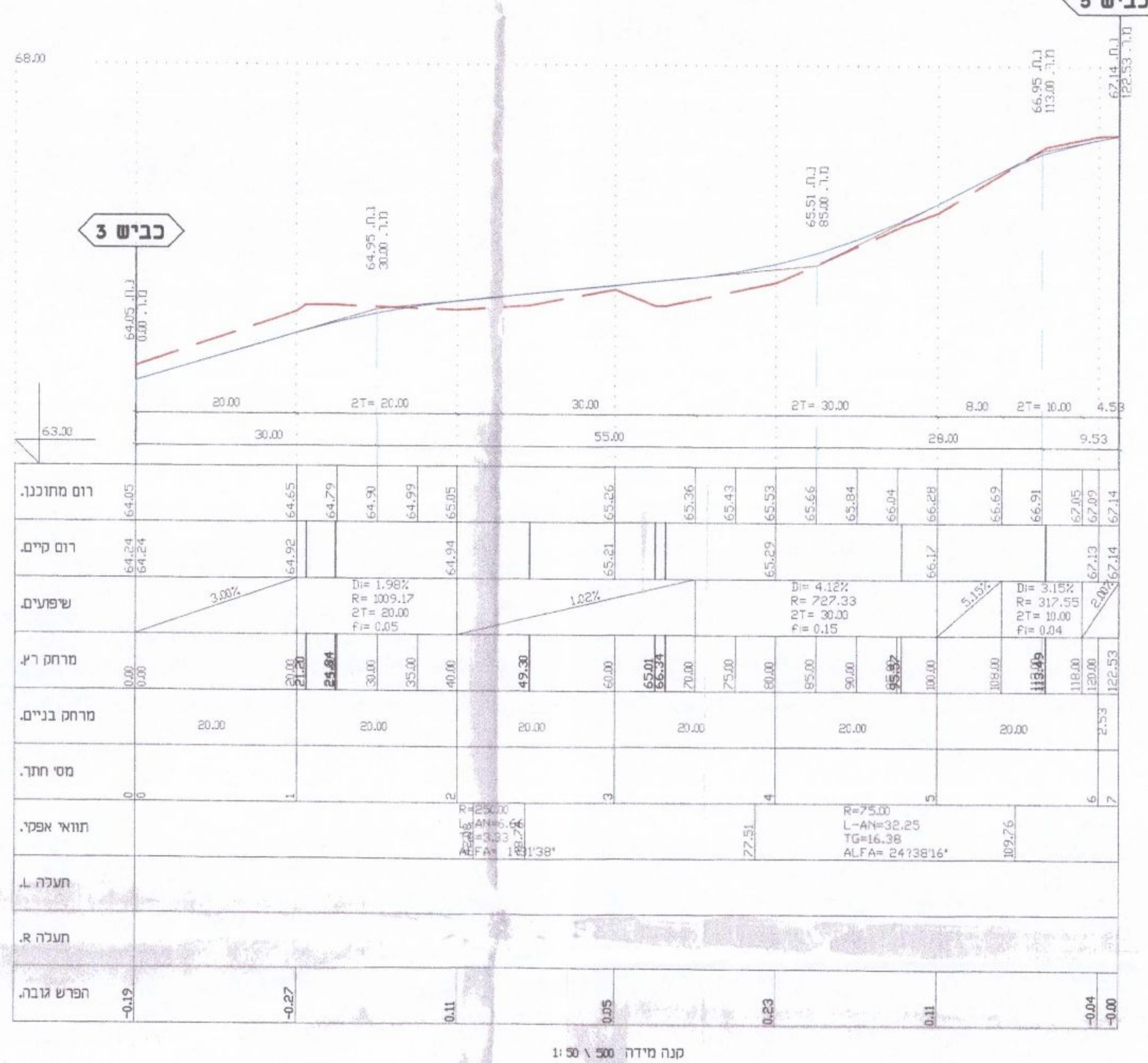
משרד המרחב והתכנון  
מנהל תכנון ופיקוח  
מס' 1000/17  
תאריך: 25.11.15  
שם: [חתימה]

מס' חלקה	שטח	מס' חלקה	שטח
501501167	בעדה המקומית	501501167	בעדה המקומית
501501167	בעדה אלונית	501501167	בעדה אלונית
	פרטים והמדינה		פרטים והמדינה
50205423	אבו דחי אדלכיס	054804752	אבו דחי מוסטפא
	חודד זו מנדוסים		סמיה איוואב

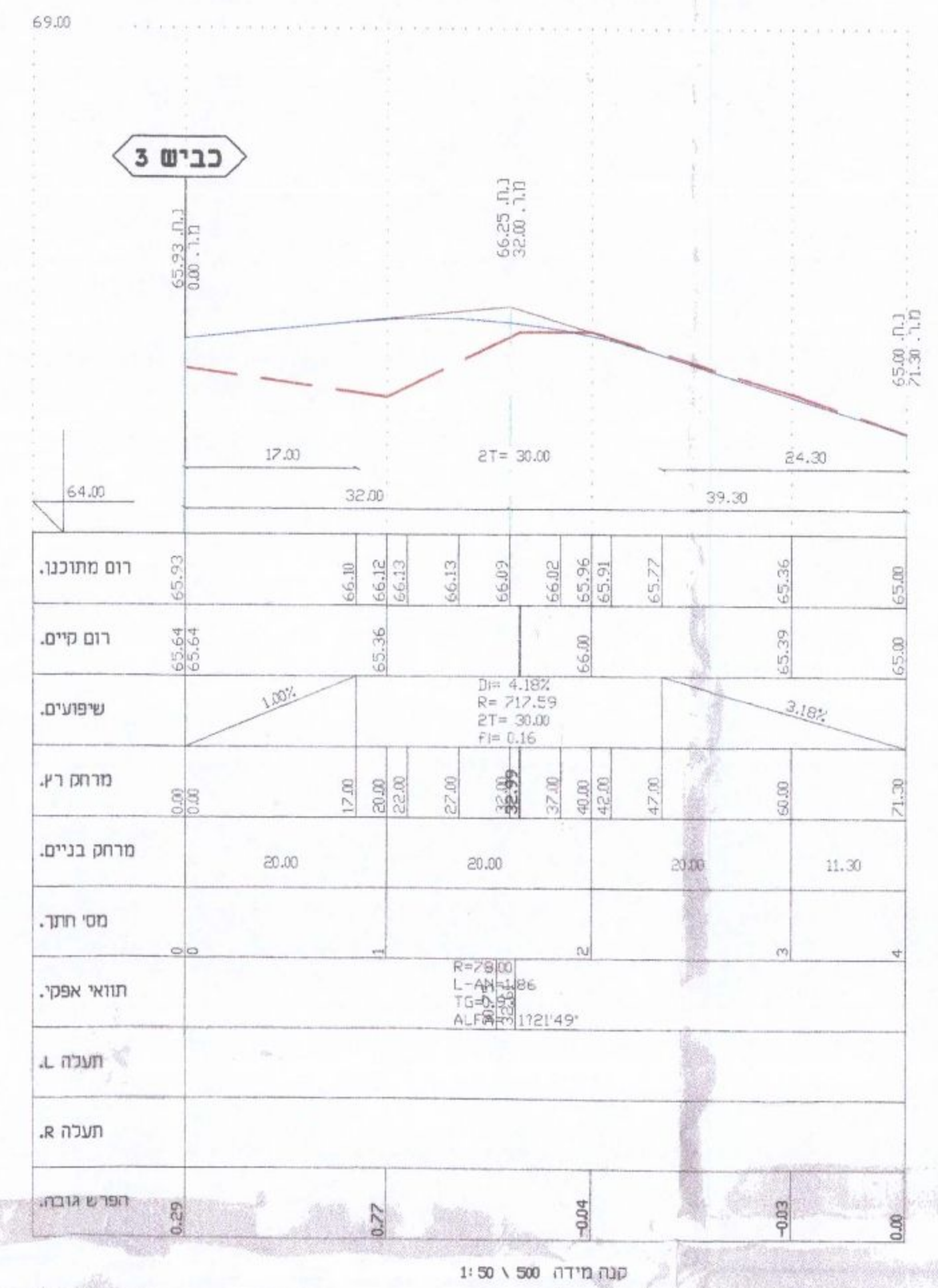
הצהרת המודד:  
היניו חתומה בזאת כי מידות המפה הסופגות/פיקוח/מדידה ומדידת רצועת התכנית זו, נערכה על ידי בדיקת  
היניו חתומה לפי דרישת ניהול מנהל ובראשם לוריאט חתומה והתקנת המודד  
שבתוקף דיוק המדידה והתקנת מידות נדרשות כחוק (בכ"ד) ברמה אולימפית עמידה אצלנו.  
ולואי ברזח חתומה יבטיח המדידה והתכנון.

שם המודד: \_\_\_\_\_ מספר הישן: \_\_\_\_\_ חתימה: \_\_\_\_\_ תאריך: \_\_\_\_\_

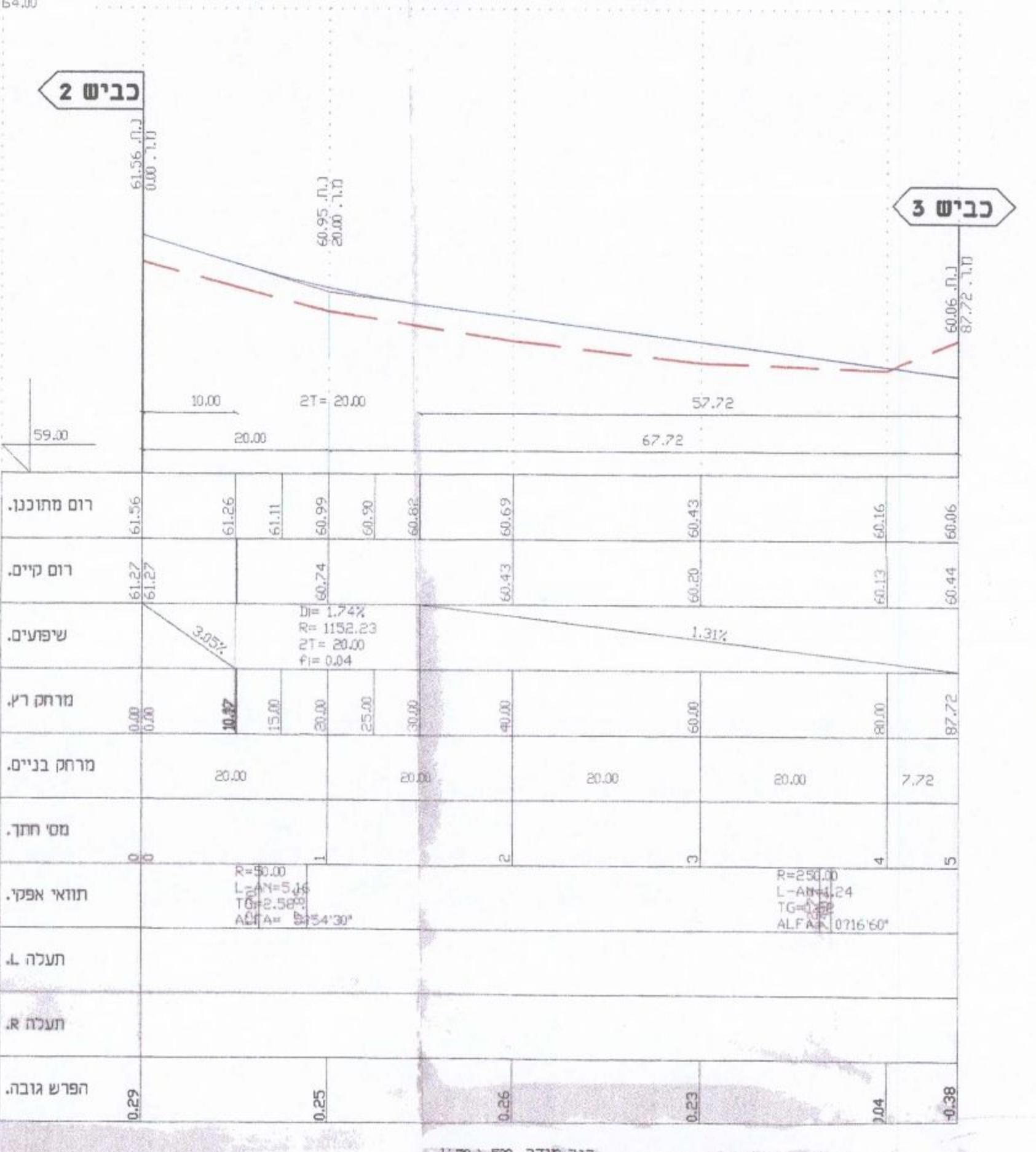
# כביש 9



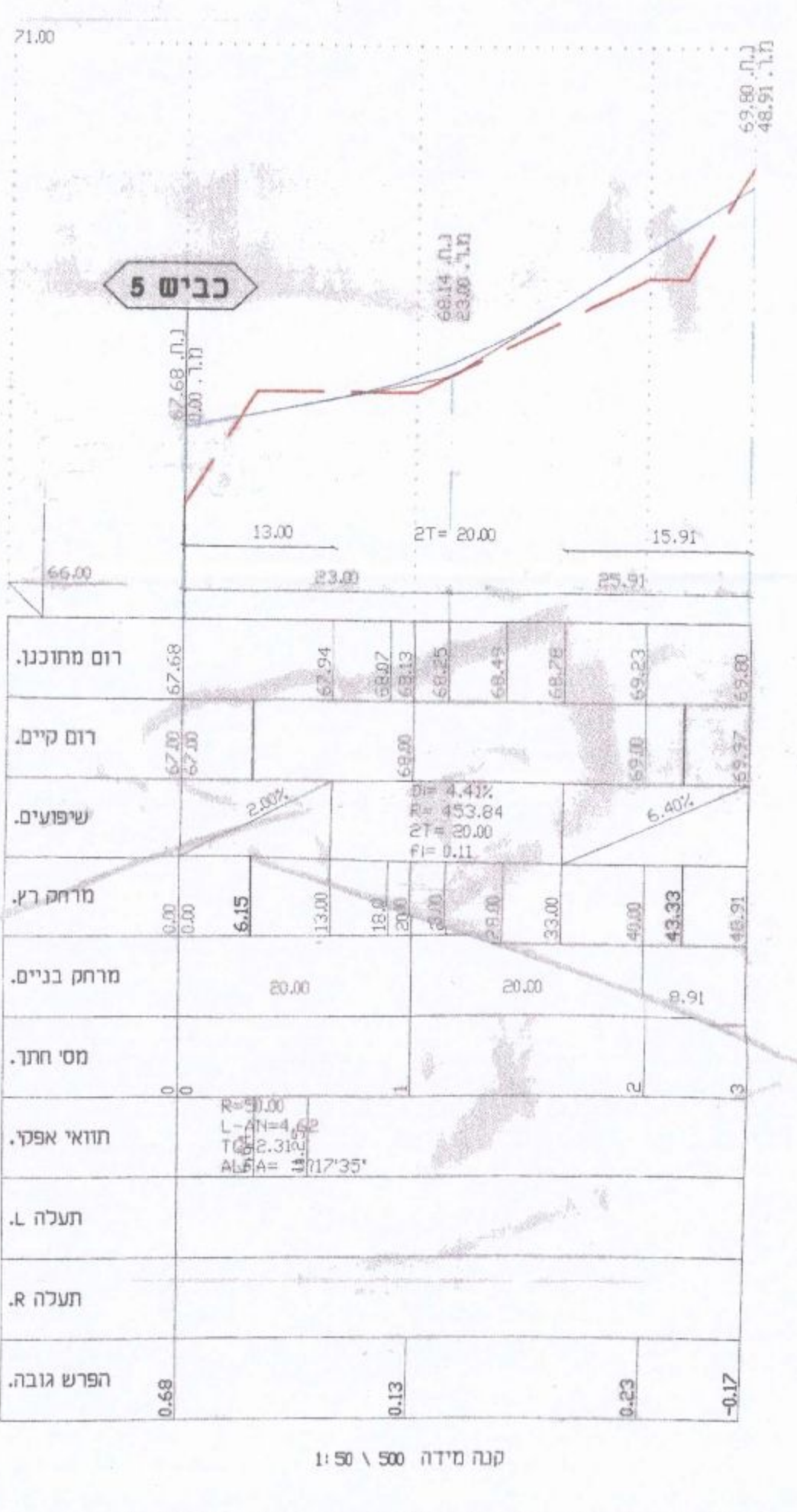
# כביש 6




# כביש 4



# כביש 8



# כביש 5



תאריך	שם המודד	תאריך	שם המודד
12.2.2015	חודד זו מנדוסים	12.2.2015	חודד זו מנדוסים
18.11.2014	אישור מסוד התחבורה	18.11.2014	אישור מסוד התחבורה

הערות:

תאריך	שם המודד

המבצע אחראי לבדיקת המידות ובהתאמתן במקום.  
על המבצע לבדוק את כל  
המידות ועל כל טעות או אי התאמה יודיע למתכנן.  
אין לבצע הידוד על פי מדידה מהשרטוט.

חידת מתמטיקה בע"מ  
תכנון & קצוץ - כבישים, יוקו, פתוח שטח ונוף  
צורת-ת. 293.700  
טל: 06/5555769-646096  
פקס: 06/6552570

שפרעם - ג/21034  
שכונת אבו שאח  
חתיכים לאורך כבישים  
9,8,6,5,4

מס' גליון: 1343/4  
עיריית שפרעם

קנה מידה: 1:50\500  
תאריך: מרץ 00  
חברת: יעקוב-עודד דיגנה  
שם קובץ: 1343k-o.dwg