נספח נוף

לתכנית מסי ג\ 21495

לבון הרחבה

גליון 1 מתוך 1

תחולה	מנחה
תאריך עריכת הנספח	09/12/2014
תכנית	1:1,250
תרשימים נוספים	קנ"מ
חתכים טיפוסיים במגרשים	1:500
חתכי רחוב טיפוסיים	1:100

עורך הנספח	שם: אדרי קרן אורקין	חתימה:
	תאריך: יעד אדריכלים ומתכנני ערים ונוף בע"מ	

תוכנית 1:1250

חתכים אופיניים 1:500

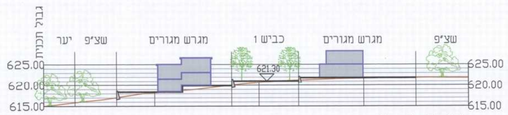

חתך 4-4

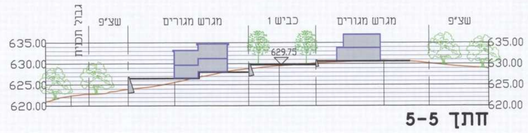

חתך 5-5

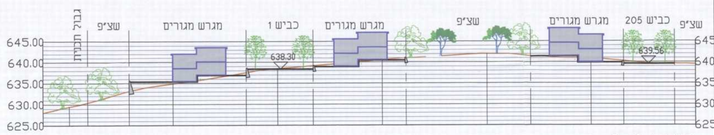

חתך 6-6

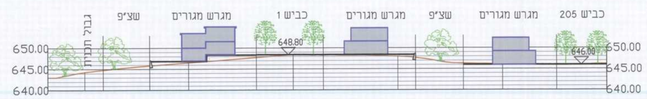

חתך 7-7

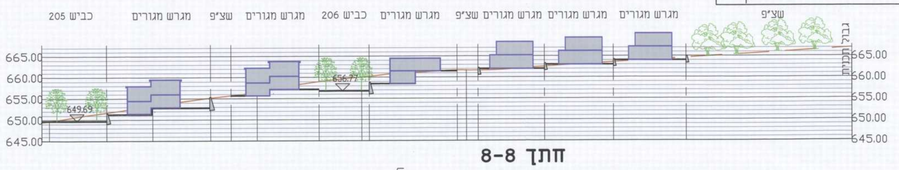

חתך 8-8

חתך 1-1

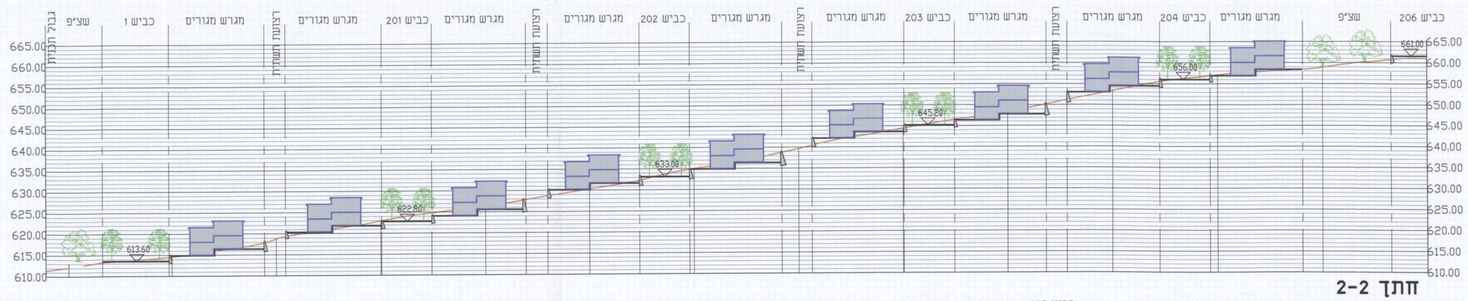

חתך 2-2



חתך 3-3

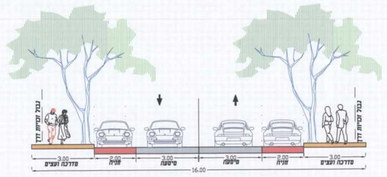

חתך טיפוסי בכביש ברוחב 16 מ' - דו-מיבי

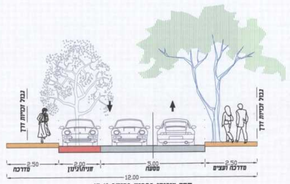

חתך טיפוסי בכביש ברוחב 12 מ'

חתכי רחוב טיפוסיים 1:100

מקרא

- שצ"פ אינטנסיבי
- שצ"פ אקסטנסיבי
- ציר חלבי רגל
- מדרגות
- תצפית

רוחב שצ"פ נדרש (מינימום):
גוש יחיד x 3.5 , 7 x מלו = 4.5 ד'
שצ"פ מצב כ- 5.0 ד'

מקרא

- מגורים א'
- מחצבים הנדסים
- מבנים ומוסדות ציבור
- שטח ציבורי פתוח
- יער
- דרך מאושרת
- דרך מוצעת
- יעוד עפ"י תכנית מאושרת
- גבול שטח שהתכנית אינה חלה עליו
- מסחר ותעסוקה
- גבול מגבלות בניה
- גבול תכנית אמיתי
- גבול תכנית
- דרך/מסילה לביטול
- זיקת הנאה למעבר רכב
- זיקת הנאה למעבר רגלי
- קו שבר גאולוגי
- מספר חלקה
- רוזטה
- יער סבוני לטיפוח

יעד אדריכלים
ומתכנני ערים ונוף בע"מ
יעד דן 3980 , מיקוד 20155
טל' 04-9893218 , פקס 04-9893990
email : office@yaadarc.co.il

רשות מקרקעי ישראל

LANDS\5518\Drawings\Tabo\Tabo\LN-518-3.dwg

9.12.14