

תכנית מס' ג/21689
בני יהודה-שכונה דרומית 2014

תכנית מפורטת

חתימים לאורך


שם אישור וחלוקה	מסכת רישית	חתימים או הרשות	חתימים או הרשות
ללא אישור וחלוקה	ועדה מחוזית	תכנית שניתן מכווח לתוציא	היתרים או הרשות

מחוז : צפון
מרחב תכנון מקומי : גולן
רשות מקומית : מ.א.גולן
ישות: בני יהודה
שטח התכנית : 615.1 דונם
קנה מידה: 1:100/1000

נושאים וחלוקות בתכנית:

גוש	שם הגוש	חלוקה	חוקי חלוקה
200001	מוסדר	-	חוקי חלוקה
		2	

חוזמות מוסד התכנון:



שלב: תוקף מס' מהדורה: 1 תאריך עדכון: 02.2016

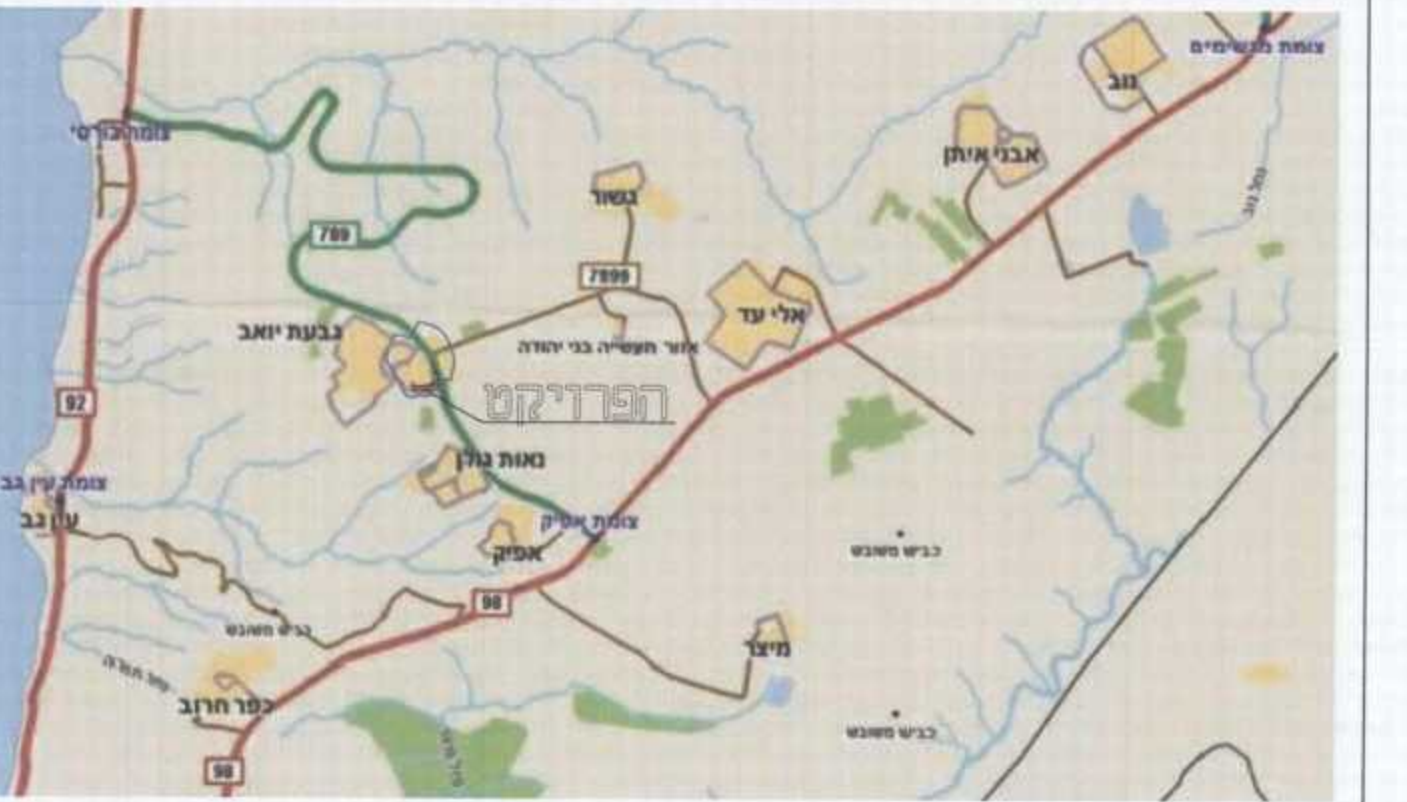
שמות וחתימות:

שם פרטי ושם משפחה	שם וסמל	תחום	חתימה
מניש התכנית	ועדה מחוזית	מחוז גולן	
יום בפועל	ועדה מחוזית	מחוז גולן	
בעל עניין	רשות השיעור	רשות השיעור	
עורך התכנית	אבישי שוהב	006847214	0512073968
עורך תוכנית	משה גולדנר	006817128	027846015
מודד	ניח ניחש	034254300	0772

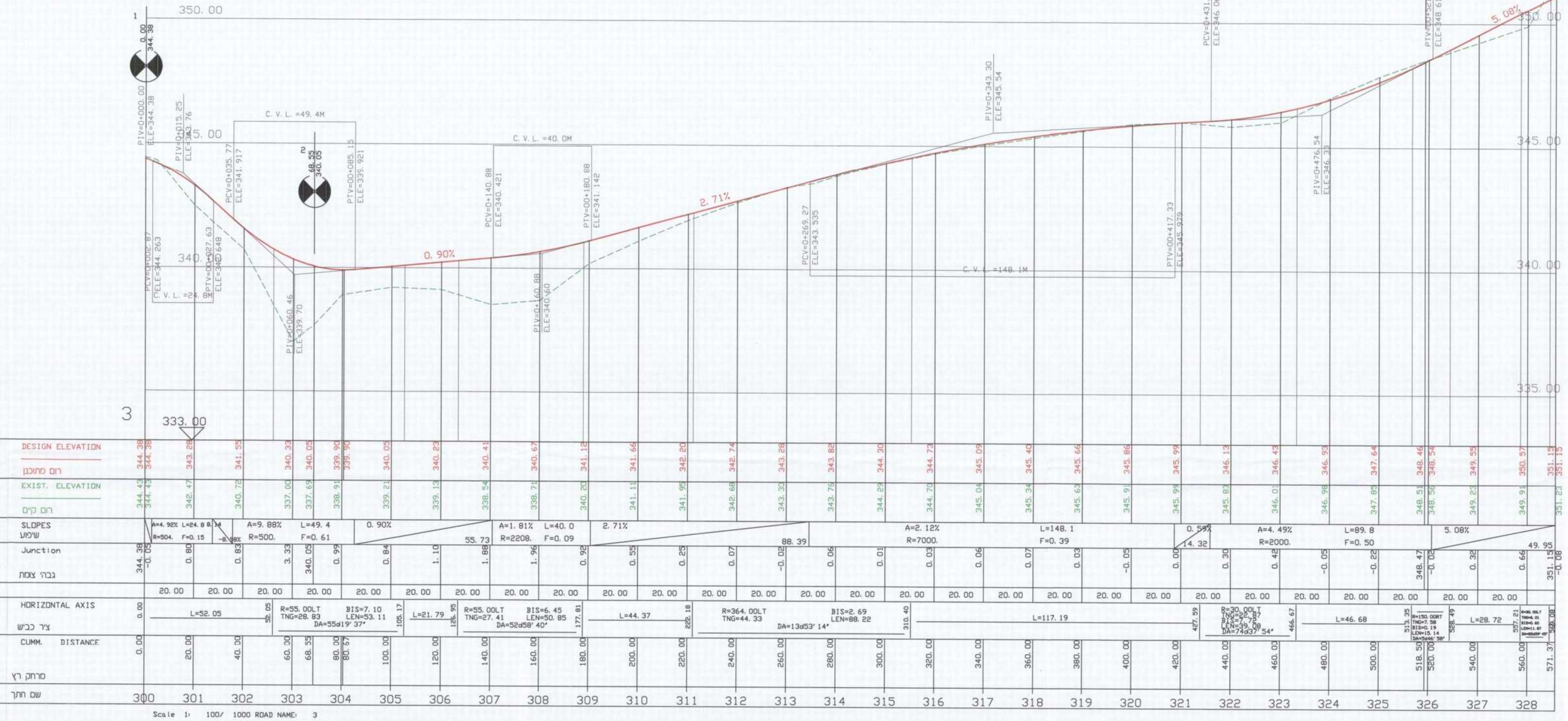
הצהרת מודד:

הרי מודד בואו כי הודיע לפני המעוררים והמשתתפים במהרה רוב חברי ועדת המבחן כי יום זה הוא יום הודעה על תוצאת המבחן ובנוסף להודעה על תוצאת המבחן המפורטת בתוספת המודד. המודד נשבע כי הוא ימשיך להיות נאמן ומקצועי במהלך כל המהלך.

תרשים סביבה



רחוב מס'3
ק"ת: 1000 1000



רחוב מס'2
ק"ת: 1000 1000



02/01/2016 10:58:46, 2017-09-07 10:58:46, 2017-09-07 10:58:46, 2017-09-07 10:58:46, 2017-09-07 10:58:46