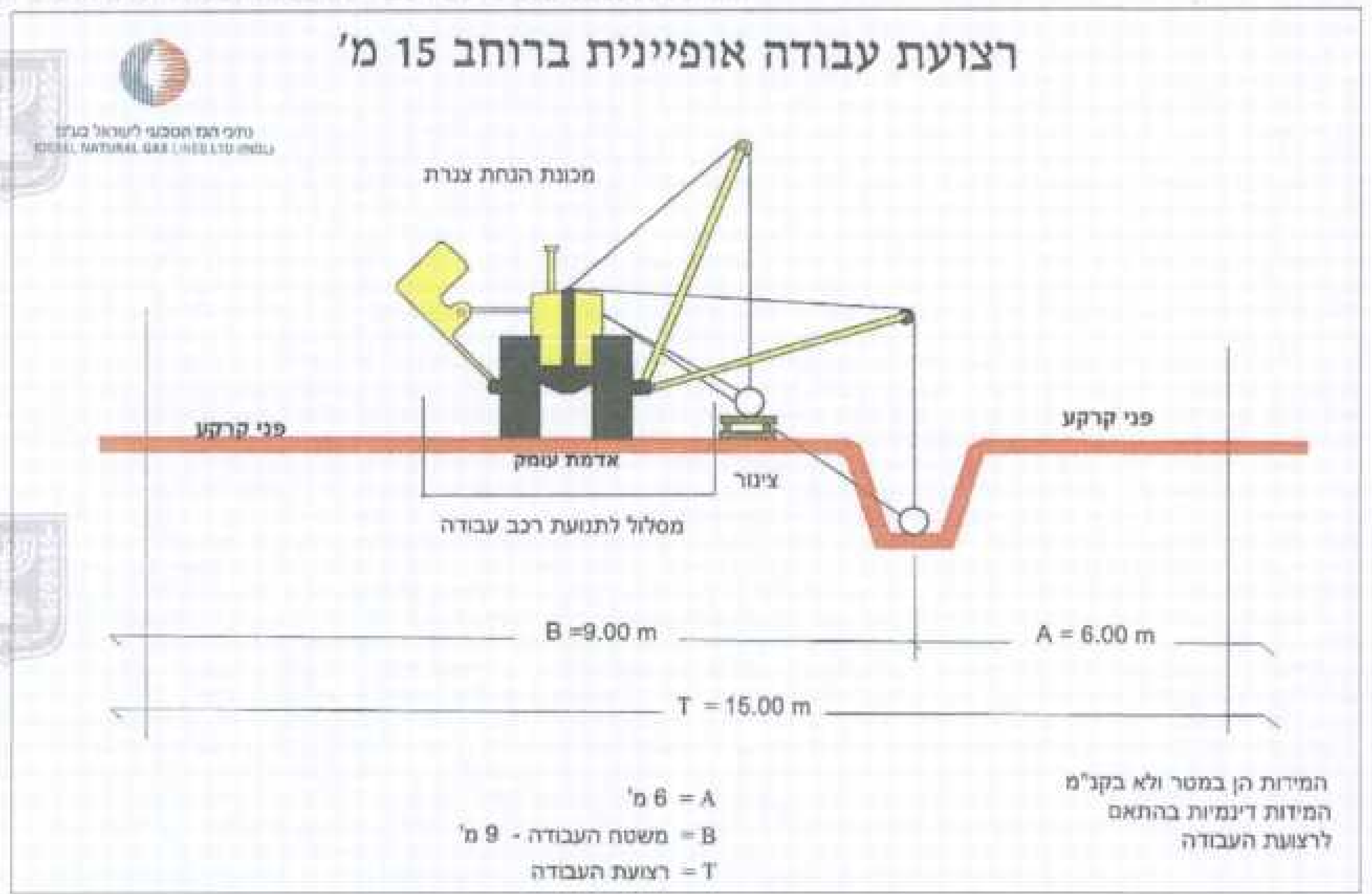

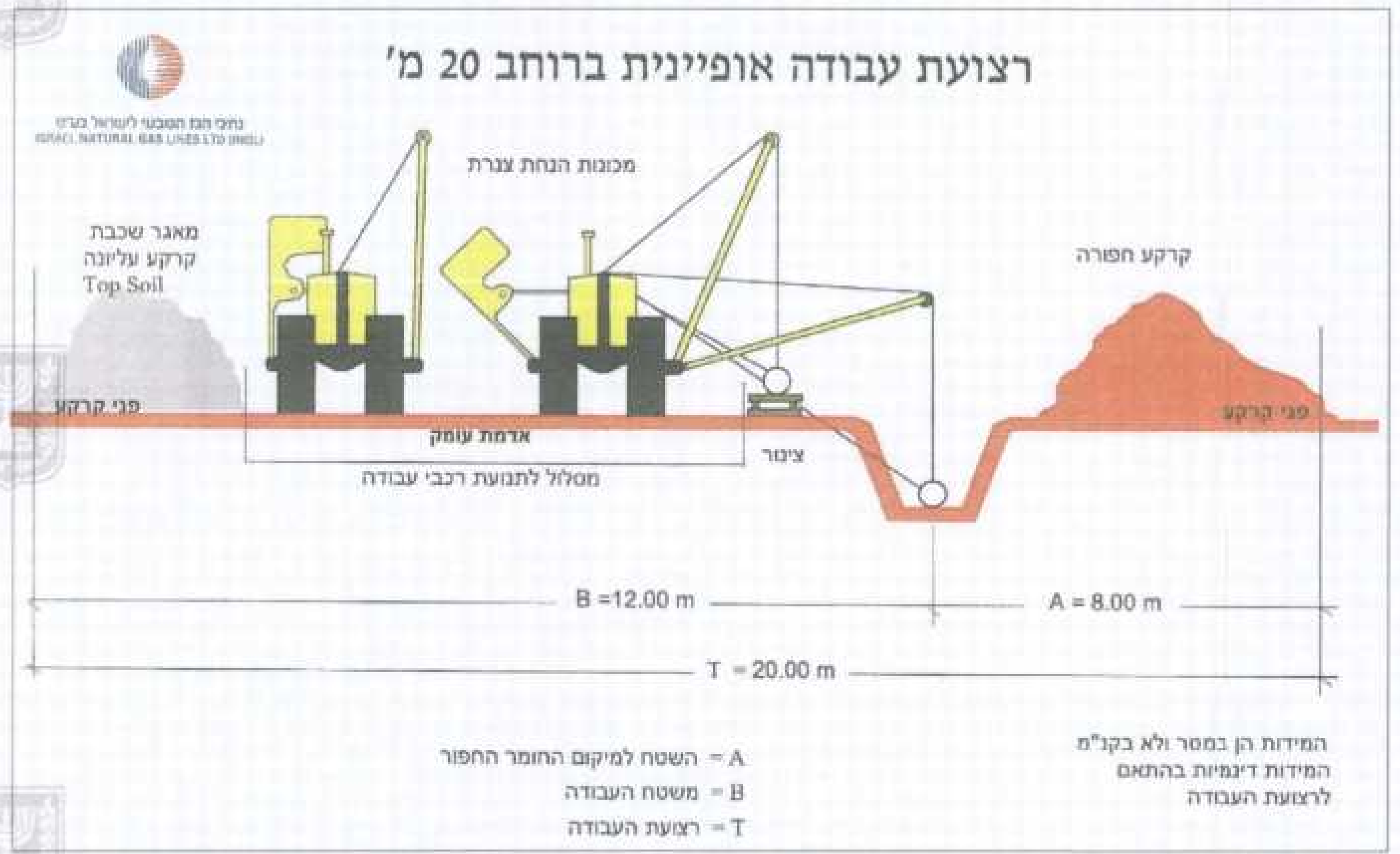

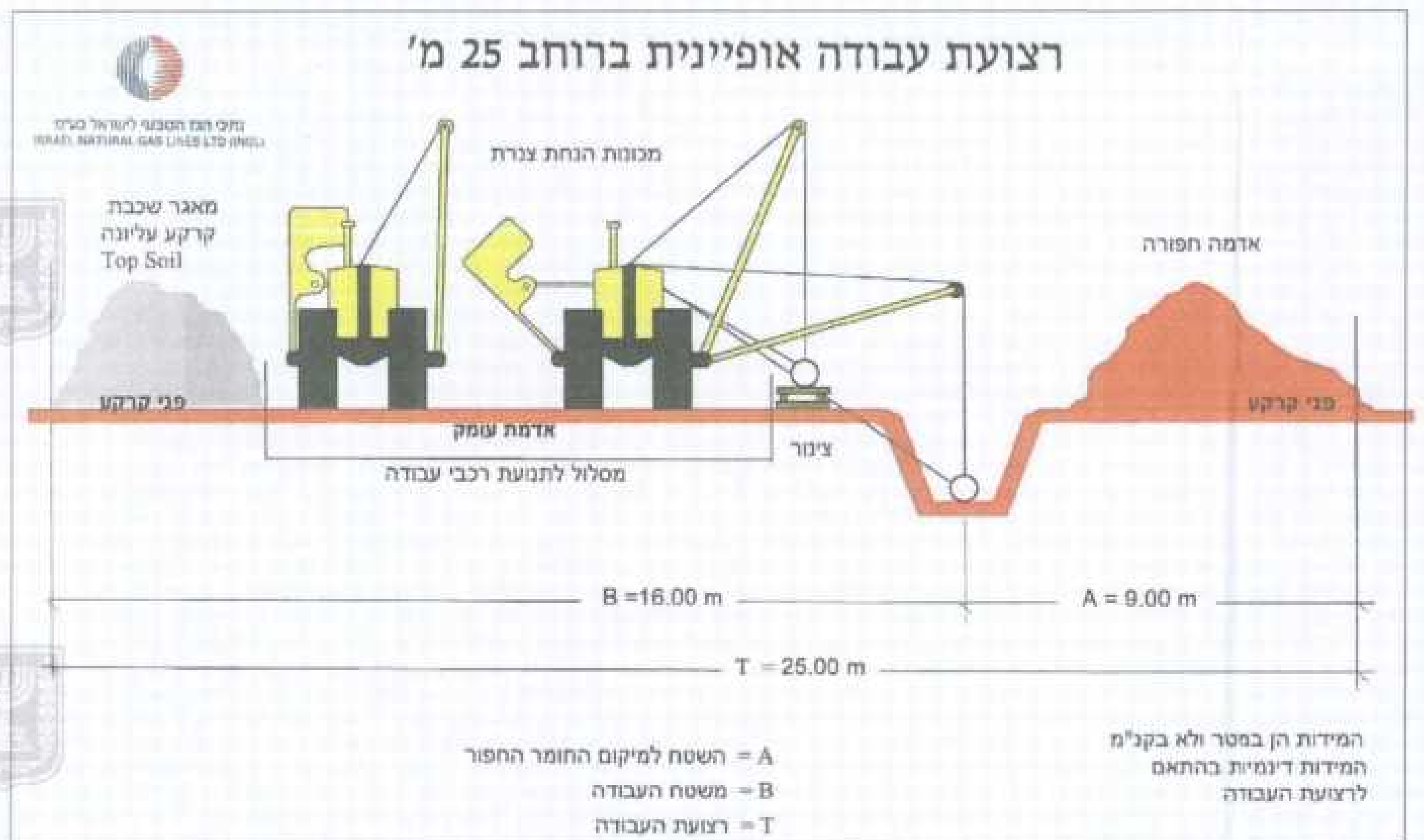

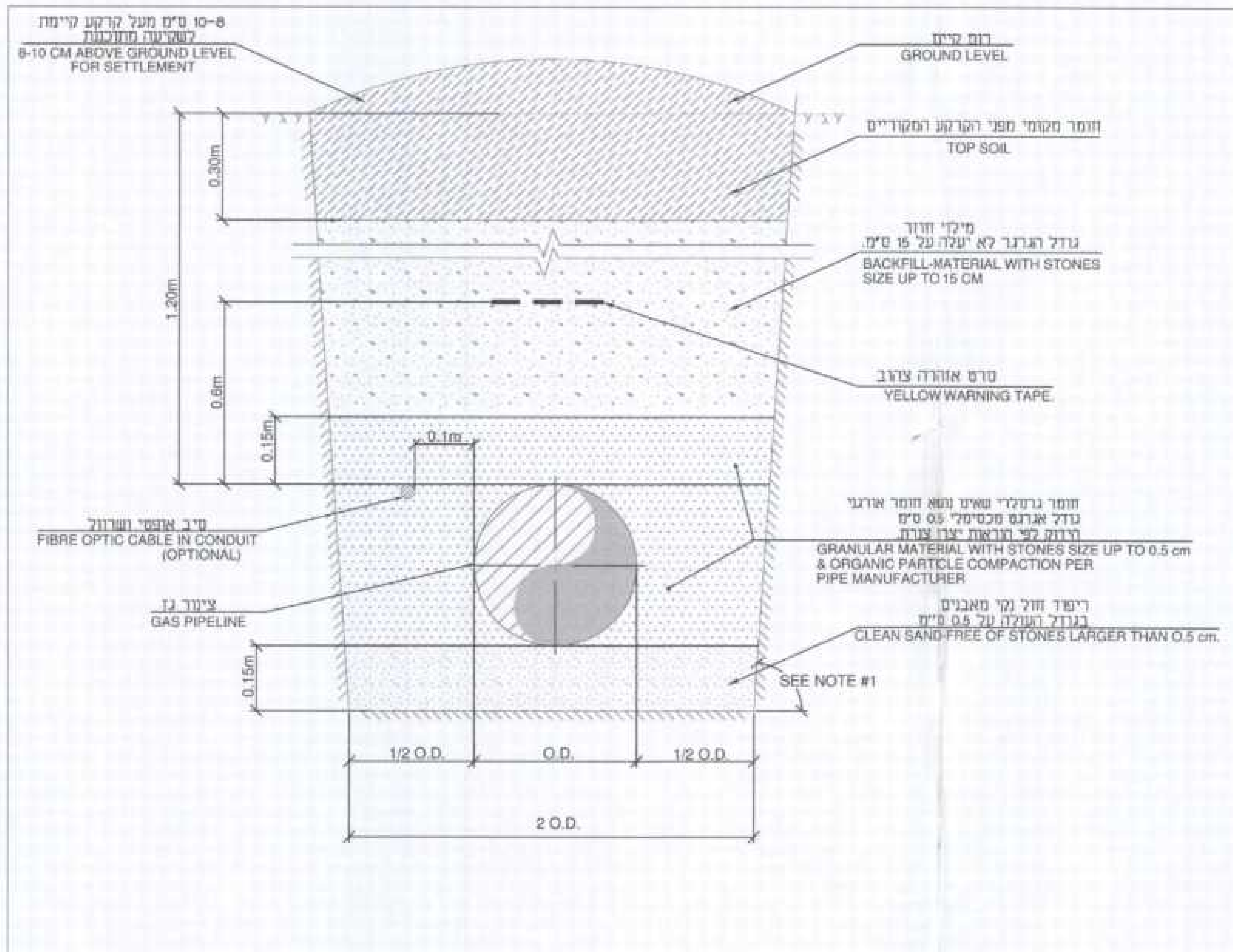

NOTE:
1. ANGLE OF REPOSE OF SLOPE OF PIPE TRENCH DEPENDING ON SOIL CONDITIONS / LAND REPORT SEE SEC 3.2
2. TOP SOIL TO BE RETURNED AND DISPERSED AFTER BACKFILL, IN ACCORDANCE WITH LAND RESTORATION REPORT.

הערות:
1. שיפוע תעלה בהתאם למצב התנאים בשטח. ראה SEC 3.2
2. מילוי קרקע עליונה יש לבצע ע"פ הוראות החזרת שטח לקדמותו.

חתך טיפוסי להנחת קו גז בחפירה פתוחה
TYPICAL PIPE TRENCH PROFILE

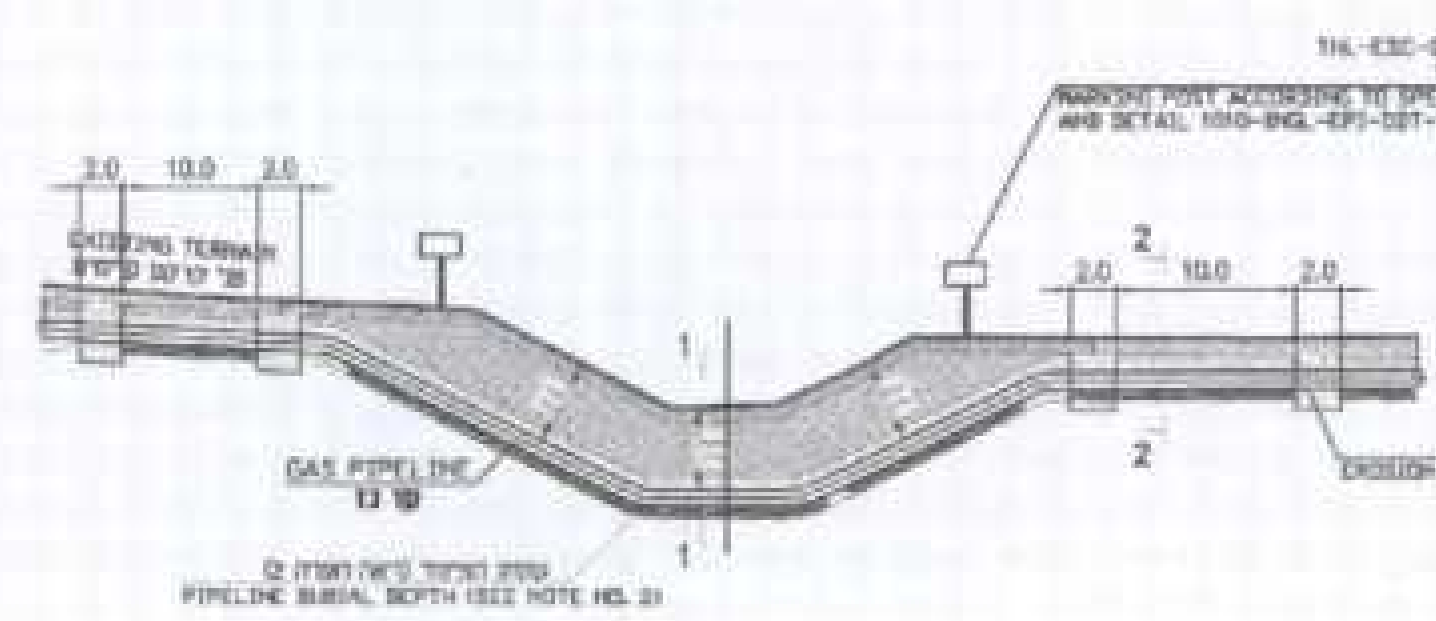

TYPICAL SECTION OF STREAM CROSSING
חתך טיפוסי בחציית נחלים

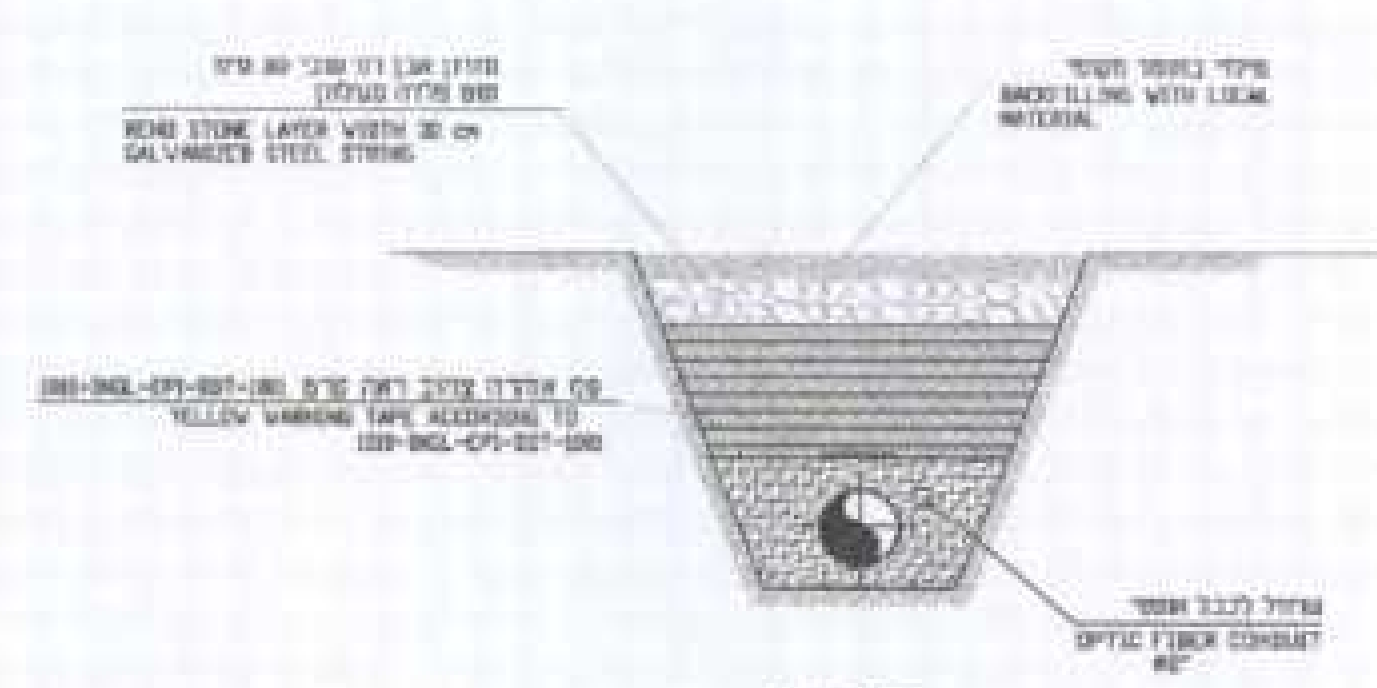

חתך 1-1
SECTION 1-1

NOTES:
1. This drawing should be read along with the hydrology and erosion report.
2. In According to stream crossing design and hydrology and erosion consultant instructions.
3. Dimensions are in m unless mentioned other wise.
4. Use CFS according to pipeline drawing.
5. For backfilling, compaction and general notes to be according DWG. 1010-INGL-EPI-DDT-1001
6. For erosion protection see detail: DWG. 1010-INGL-EPI-DDT-1031, 1010-INGL-EPI-DDT-1032

סימן No.	תיאור השינוי Description	תאריך Date	חתימה Signature

Revisions

ISRAEL NATURAL GAS LINES LTD (INGL)

PROJECT: STANDARDS

DRAWING NAME: TYPICAL STREAM CROSSING SECTIONS

DRAWING No: 1010 INGL EPI DDT 1025

	Design	Drawn	Check	Appr.	Appr. - INGL	SCALE	REV.
Name:	L.SHANI	A.PFREMAN	A.MILSHTEIN	A.MOUT			0
Sign:							
Date:	08.04.12	08.04.12	08.04.12	08.04.12			

File: 1010_INGL_EPI_DDT_1025.dwg

מערכת הולכת הגז הטבעי
מתחנות גז עמק הירדן עד לגבול הירדן

202-0285338

חתכים אופיינים

מחוז: צפון

מרחב תכנון מקומי: עמק המעיינות

חותמות מוסד התכנון :

202-0285338

מהדורה	1	תאריך	19/04/15
מגיש התכנית ויזם התכנית	רשות הגז הטבעי אסף כהן		
בעלי עניין בקרקע	רשות מקרקעי ישראל		
עורך התכנית	שני הינקיס-ברק אסף כהן		