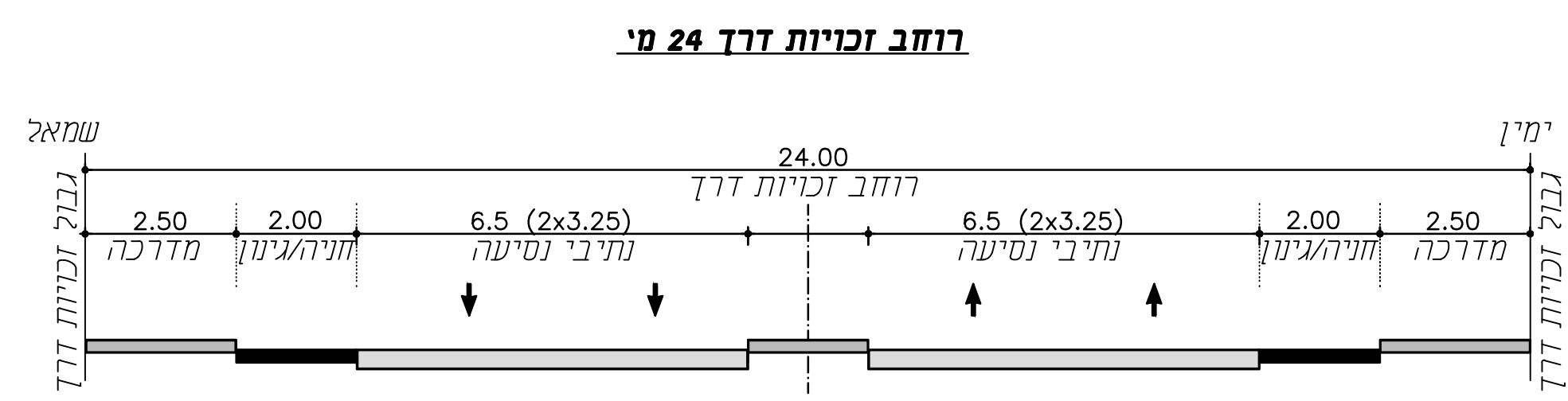
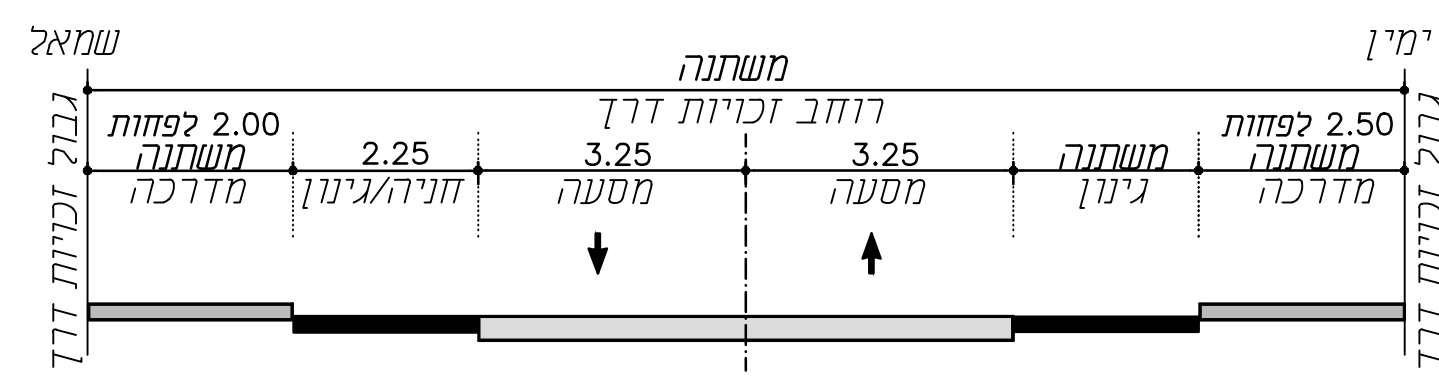


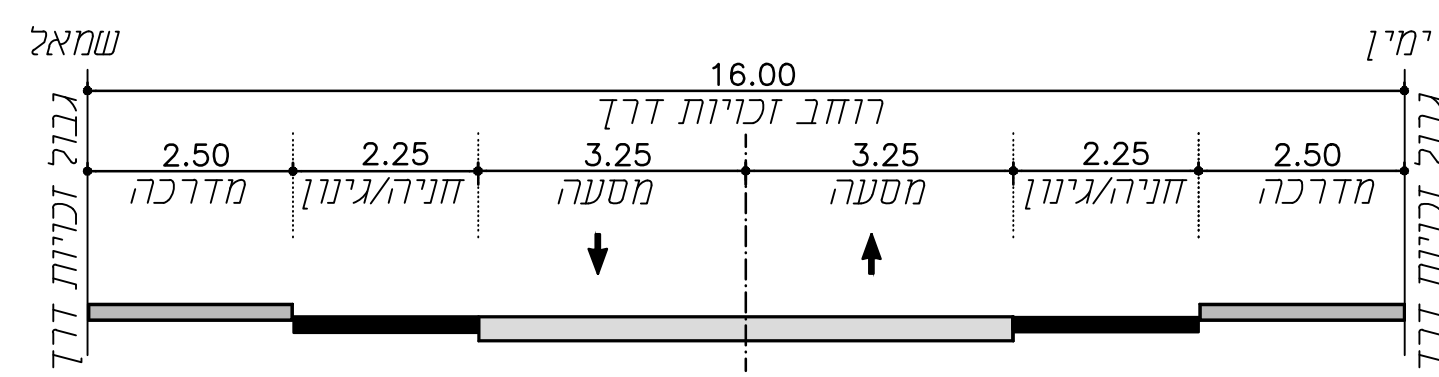
**חתיכים מיפוסיים  
קנ"מ 1:100**



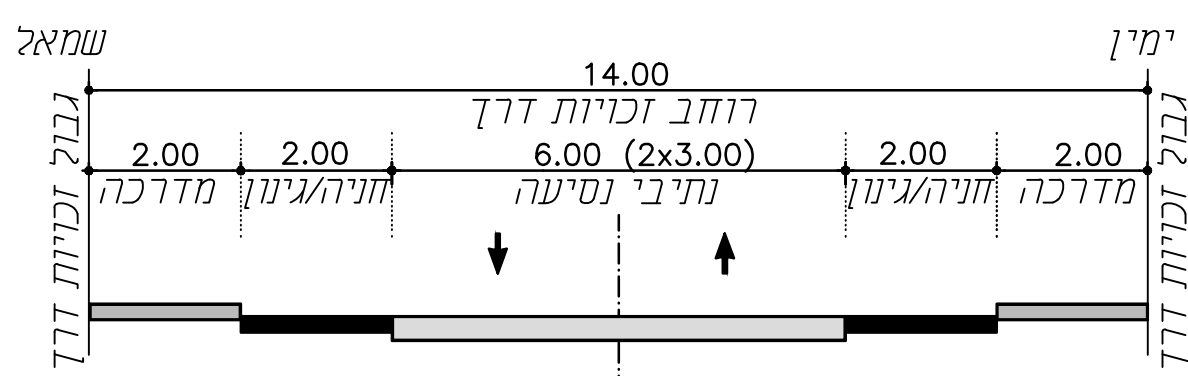
**רחוב מאסף  
רוחב זכויות דרך כ-18 מ'**



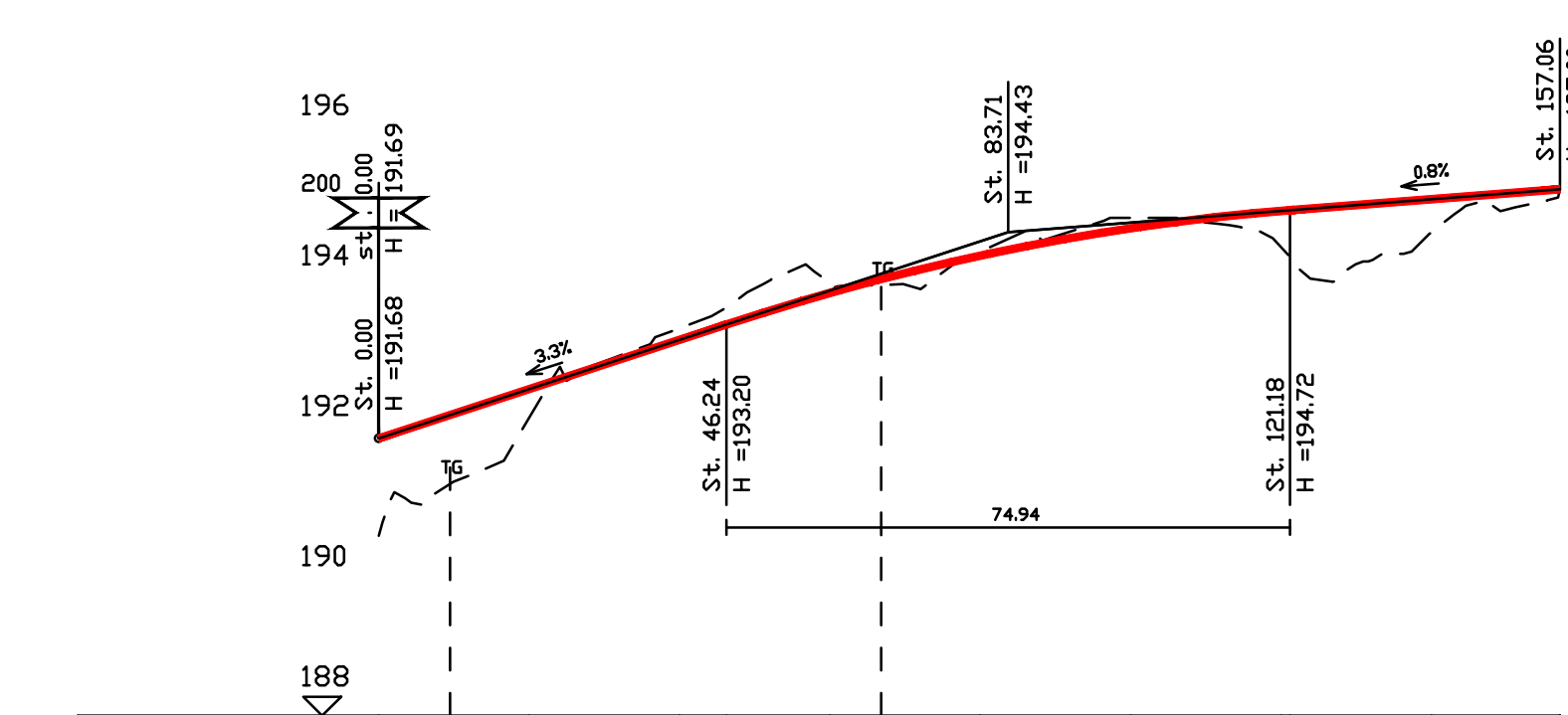
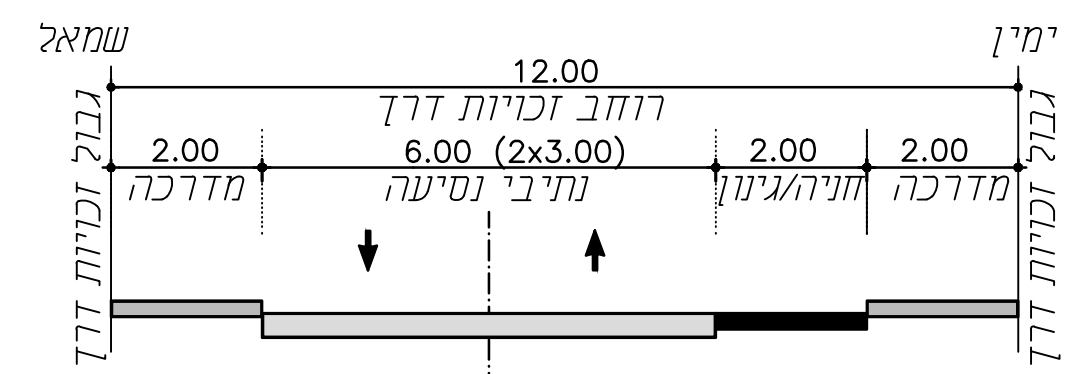
**רחוב מאסף  
רוחב זכויות דרך 16 מ'**



**רחוב מקומי  
רוחב זכויות דרך 14 מ'**



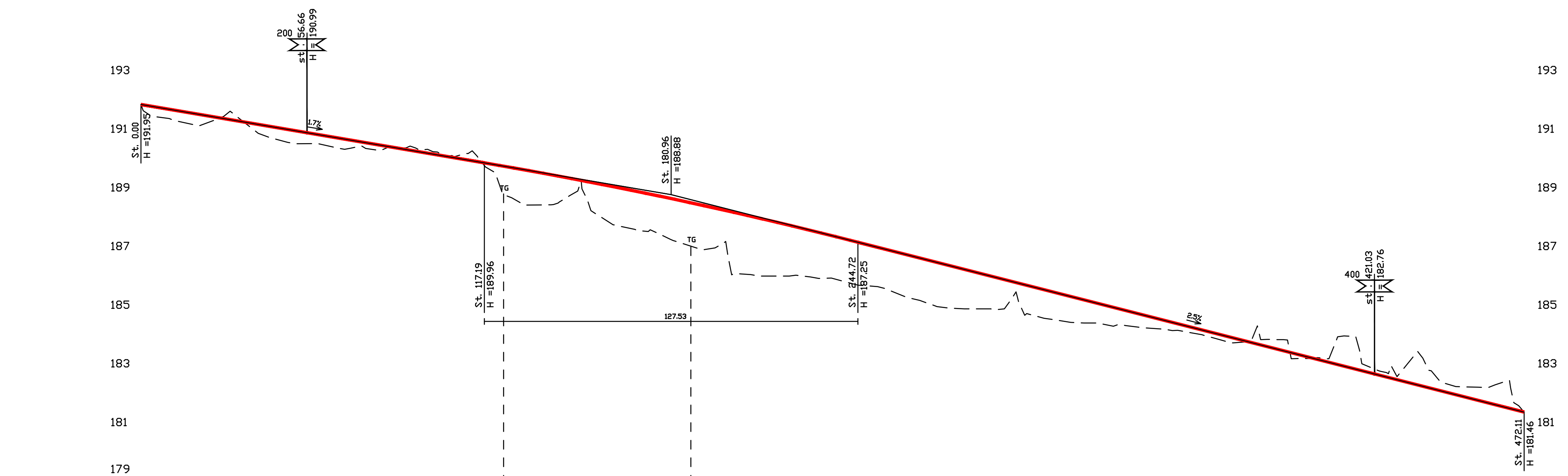
**רחוב מקומי  
רוחב זכויות דרך 12 מ'**



DESIGN	SLOPE	GROUND LEVEL	STATION
196.69		195.39	0.00
195.24		191.08	20
	3.3%	195.54	30
		195.64	40.00
		195.33	50
		195.62	60.00
		195.72	70
		195.67	80.00
		194.17	90
		194.45	100.00
		194.62	110.00
		194.54	120.00
		194.23	130
		195.27	140.00
		194.54	150
		194.78	160
		194.71	171
		195.00	177.07
		195.00	

1:100/1:1000

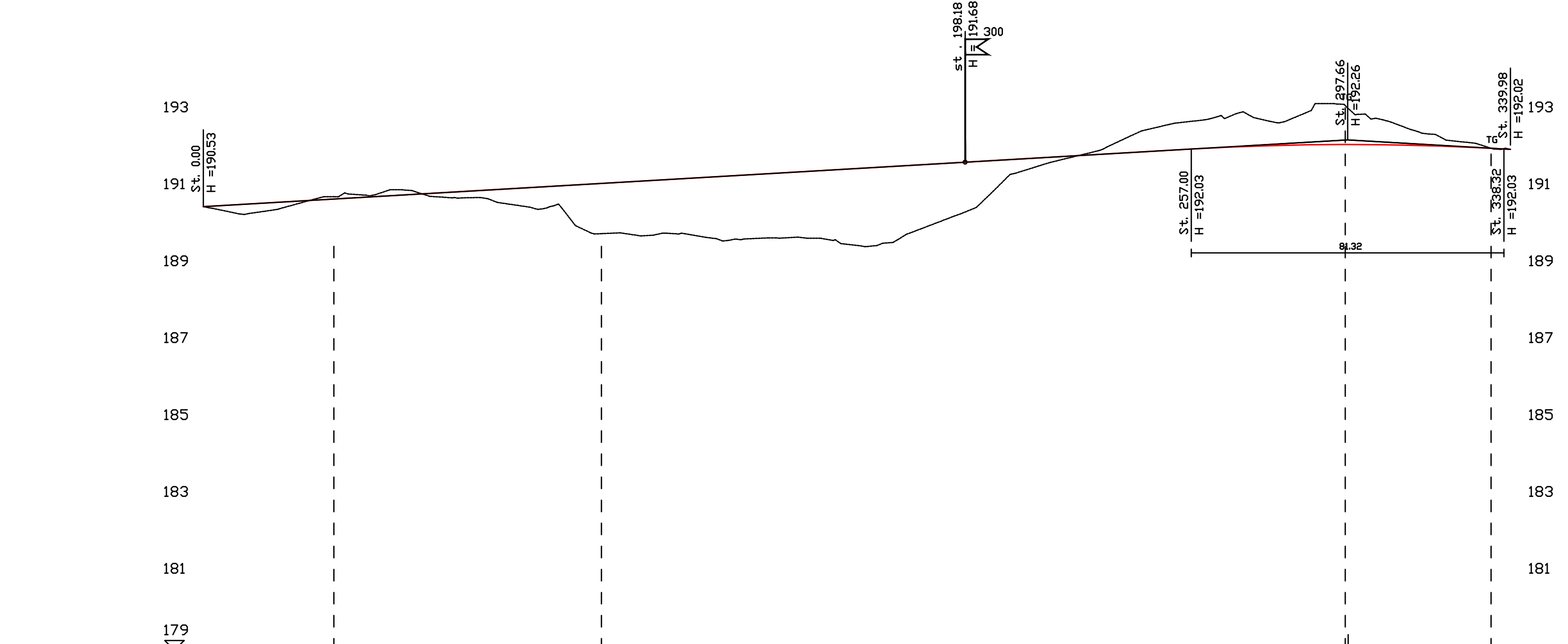
ROAD: 300



DESIGN	SLOPE	GROUND LEVEL	STATION
193.00		191.55	0.00
		191.47	20
	1.7%	191.23	101
		191.49	200
		191.97	400
		190.66	600
		190.62	600.00
		190.47	800
		190.40	1000
		190.47	1100
		190.34	1200
		190.19	1300
		190.28	1400
		189.68	1500
		189.77	1600
		189.52	1700
		189.45	1800
		189.07	1900
		189.07	2000
		187.92	2100
		187.62	2200
		187.23	2300
		187.00	2400
		186.15	2500
		186.10	2600
		186.07	2700
		185.92	2800
		185.74	2900
		185.74	3000
		185.43	3100
		185.27	3200
		185.06	3300
		184.99	3400
		184.98	3500
		184.66	3600
		184.51	3700
		184.30	3800
		184.39	3900
		184.36	4000
		184.20	4100
		184.14	4200
		184.14	4300
		183.92	4400
		183.82	4500
		183.94	4600
		183.93	4700
		184.43	4800
		184.03	4900
		183.77	5000
		182.81	5100
		182.81	5200
		182.83	5300
		182.84	5400
		182.82	5500
		182.83	5600
		182.83	5700
		182.83	5800
		182.83	5900
		182.83	6000
		182.83	6100
		182.83	6200
		182.83	6300
		182.83	6400
		182.83	6500
		182.83	6600
		182.83	6700
		182.83	6800
		182.83	6900
		182.83	7000
		182.83	7100
		182.83	7200
		182.83	7300
		182.83	7400
		182.83	7500
		182.83	7600
		182.83	7700
		182.83	7800
		182.83	7900
		182.83	8000

1:100/1:1000

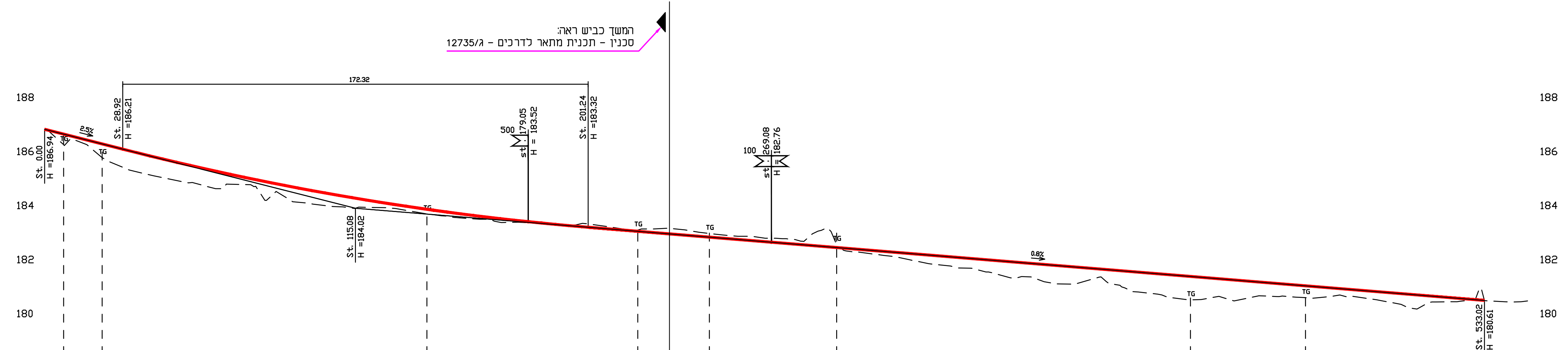
ROAD: 100



DESIGN	SLOPE	GROUND LEVEL	STATION
193.00		190.53	200
		190.34	210
		190.29	220
		190.24	230
		190.16	240
		190.17	250
		190.16	260
		190.07	270
		190.04	280
		190.04	290
		189.97	300
		189.76	310
		189.74	320
		189.79	330
		189.77	340
		189.64	350
		189.74	360
		189.73	370
		189.67	380
		189.62	390
		189.52	400
		189.52	410
		189.46	420
		189.29	430
		189.27	440
		189.19	450
		189.17	460
		189.11	470
		189.11	480
		189.05	490
		188.85	500
		188.84	510
		188.82	520
		188.72	530
		188.74	540
		188.71	550
		188.71	560
		188.67	570
		188.67	580
		188.62	590
		188.56	600
		188.46	610
		188.45	620
		188.39	630
		188.39	640
		188.39	650
		188.39	660
		188.39	670
		188.39	680
		188.39	690
		188.39	700
		188.39	710
		188.39	720
		188.39	730
		188.39	740
		188.39	750
		188.39	760
		188.39	770
		188.39	780
		188.39	790
		188.39	800

1:100/1:1000

ROAD: 200



DESIGN	SLOPE	GROUND LEVEL	STATION
188.00		186.54	400
		186.43	410
		186.21	420
		185.93	430
		185.46	440
		185.54	450
		184.64	460
		184.62	470
		184.45	480
		184.31	490
		184.31	500
		184.00	510
		183.71	520
		183.51	530
		183.51	540
		183.16	550
		183.00	560
		182.84	570
		182.67	580
		182.51	590
		182.35	600
		182.18	610
		182.02	620
		181.86	630
		181.69	640
		181.53	650
		181.37	660
		181.20	670
		181.04	680
		180.87	690
		180.71	700
		180.54	710
		180.38	720
		180.22	730
		180.05	740
		179.89	750
		179.72	760
		179.56	770
		179.39	780
		179.23	790
		179.06	800

1:100/1:1000

ROAD: 400

הנדסה ושינויים	
מס' תוכנית	תאריך
<input type="radio"/> לעיון	<input type="radio"/> לאישור
<input type="radio"/> נסדק	<input type="radio"/> נכביע
<b>תוכן עבוד:</b> ועדה מקומית לתכנון ובניה לב הגליל	
<b>שם הפרוייקט:</b> טכנין - מרית זינגר וטיבבתח איחוד וחלוקה מס' תוכנית 262-0298844	
<b>מובן:</b> חזרת לאורח + חתיכים מיפוסיים	
תכנן ע.ד.	שרטט ע.ד.
אשר ע.ד.	נסיג 1:1000
תאריך 20.09.15	חתימה
סוג: 06-10-pl-hr	
משרד הנדסים לתכנון וניהול יוקם 04-6709981 טקס 046220446	
נישאל הנח 34	
edn.eng.2015@gmail.com	

