

תכנית מס' ג/21243

**מגדל העמק
שכונה מערבית**

תכנית מפורטת

נספח בינוי - חתכים

גליון מס' 3

רובע מס' 2
חתכים: 1-1, 2-2, 3-3, 4-4, 5-5
חתי (נחיתות):

איחוד וחלוקה	סמכות ראשית	אופי התכנית
ללא איחוד לחלוקה	ועדה מחוזית	תכנית מפורטת (למשט שטח בית העלמין)

מחזור: צפון
מרחב תכנון מקומי: מגדל העמק, יזרעאלים
רשות מקומית: מגדל העמק
קנה מידה: 1 : 500
זותמות מוסד התכנון:

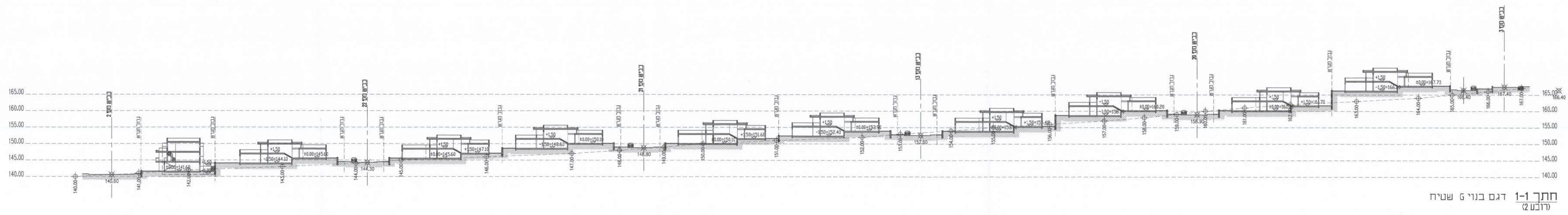


שלב: לתוקף מהדורה: 10 תאריך: 10/2016
שמות וזתימות:

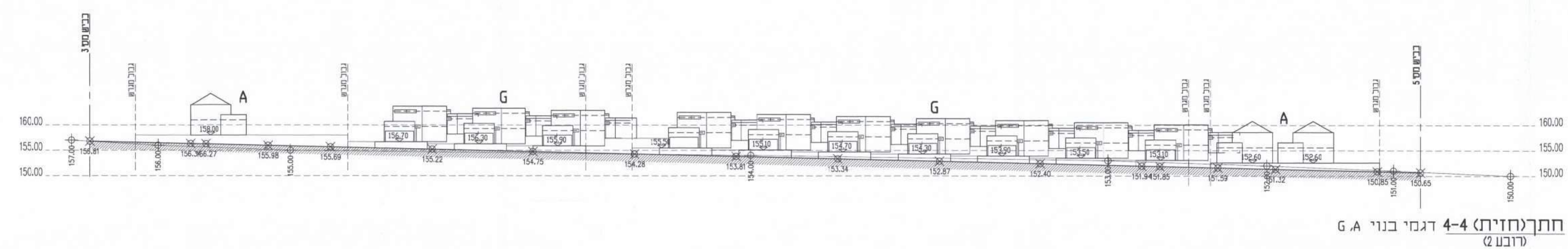
יוזם התכנית	מס': 04-6088222	מס': 04-6088233	מס': 17673	מס': 04-6088233	מס': 04-6088222
	מס': 04-6088222	מס': 04-6088233	מס': 17673	מס': 04-6088233	מס': 04-6088222
מגיש התכנית	מס': 04-6088222	מס': 04-6088233	מס': 17673	מס': 04-6088233	מס': 04-6088222
	מס': 04-6088222	מס': 04-6088233	מס': 17673	מס': 04-6088233	מס': 04-6088222
בעל הזכויות בקרקע	מס': 04-6560521	מס': 04-6558211	מס': 580	מס': 04-6558211	מס': 04-6560521
	מס': 04-6560521	מס': 04-6558211	מס': 580	מס': 04-6558211	מס': 04-6560521
עורך התכנית	מס': 04-9831992	מס': 04-9531201	מס': 36000	מס': 04-9531201	מס': 04-9831992
	מס': 04-9831992	מס': 04-9531201	מס': 36000	מס': 04-9531201	מס': 04-9831992
מודד	מס': 04-6554859	מס': 04-6560870	מס': 50204	מס': 04-6560870	מס': 04-6554859
	מס': 04-6554859	מס': 04-6560870	מס': 50204	מס': 04-6560870	מס': 04-6554859



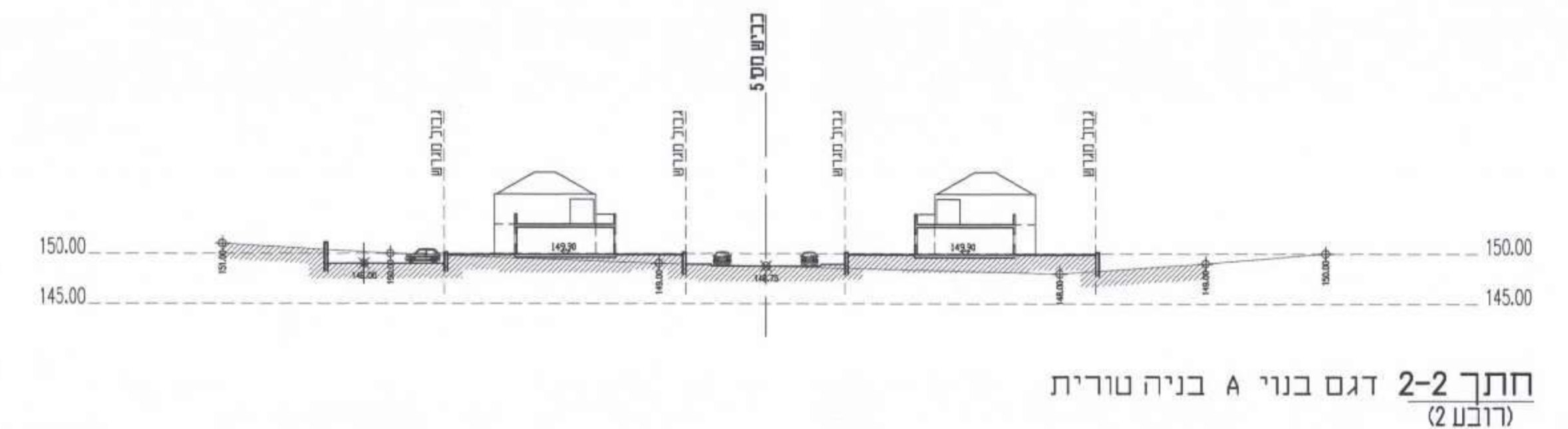
סימון מיקום חתכים



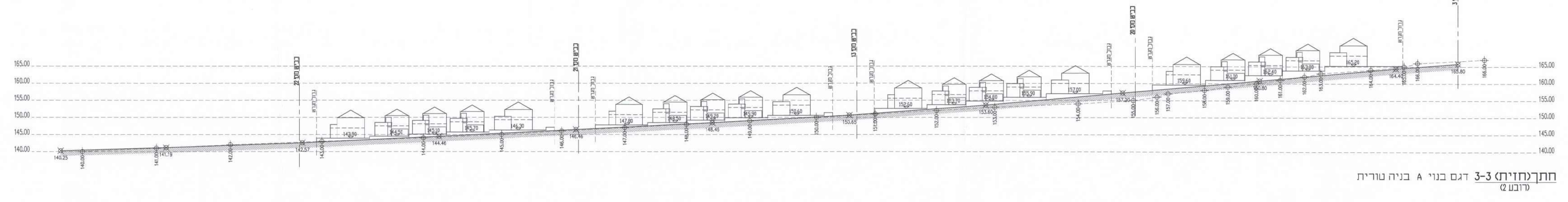
חתך 1-1 דגם בניו G שטיח (רובע 2)



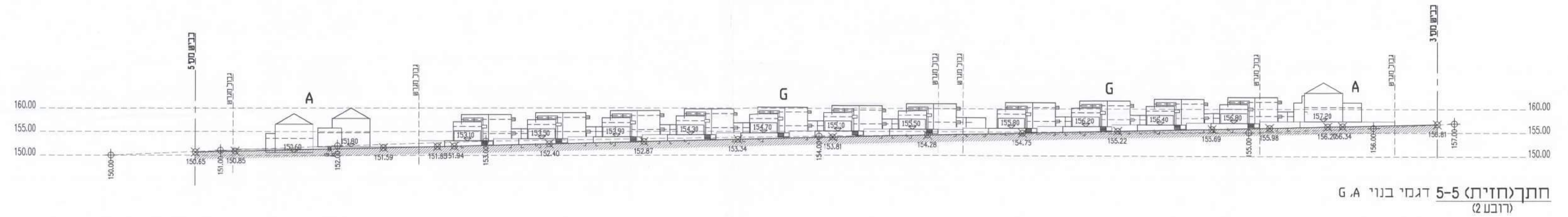
חתך (נחיתות) 4-4 דגמי בניו G, A (רובע 2)



חתך 2-2 דגם בניו A בניה טורית (רובע 2)



חתך (נחיתות) 3-3 דגם בניו A בניה טורית (רובע 2)



חתך (נחיתות) 5-5 דגמי בניו G, A (רובע 2)