

יש להקפיד על כללי התכנון והבנייה המפורטים בתוכנית זו. כל שינוי או תיקון לתוכנית זו יבוצע באישור מפורש של רשות המנדט. כל שינוי או תיקון לתוכנית זו יבוצע באישור מפורש של רשות המנדט.


תאריך: 10/2016

איווד וחוקה	מטבת ראשית	אופי התכנית
כלא איווד לחלוקה	עדה מחוזית	תכנית מפורטת (למשל שטח בית העלמין)

מחזור: צפון
מרחב תכנון מקומי: מגדל העמק, יזרעאלים
רשות מקומית: מגדל העמק

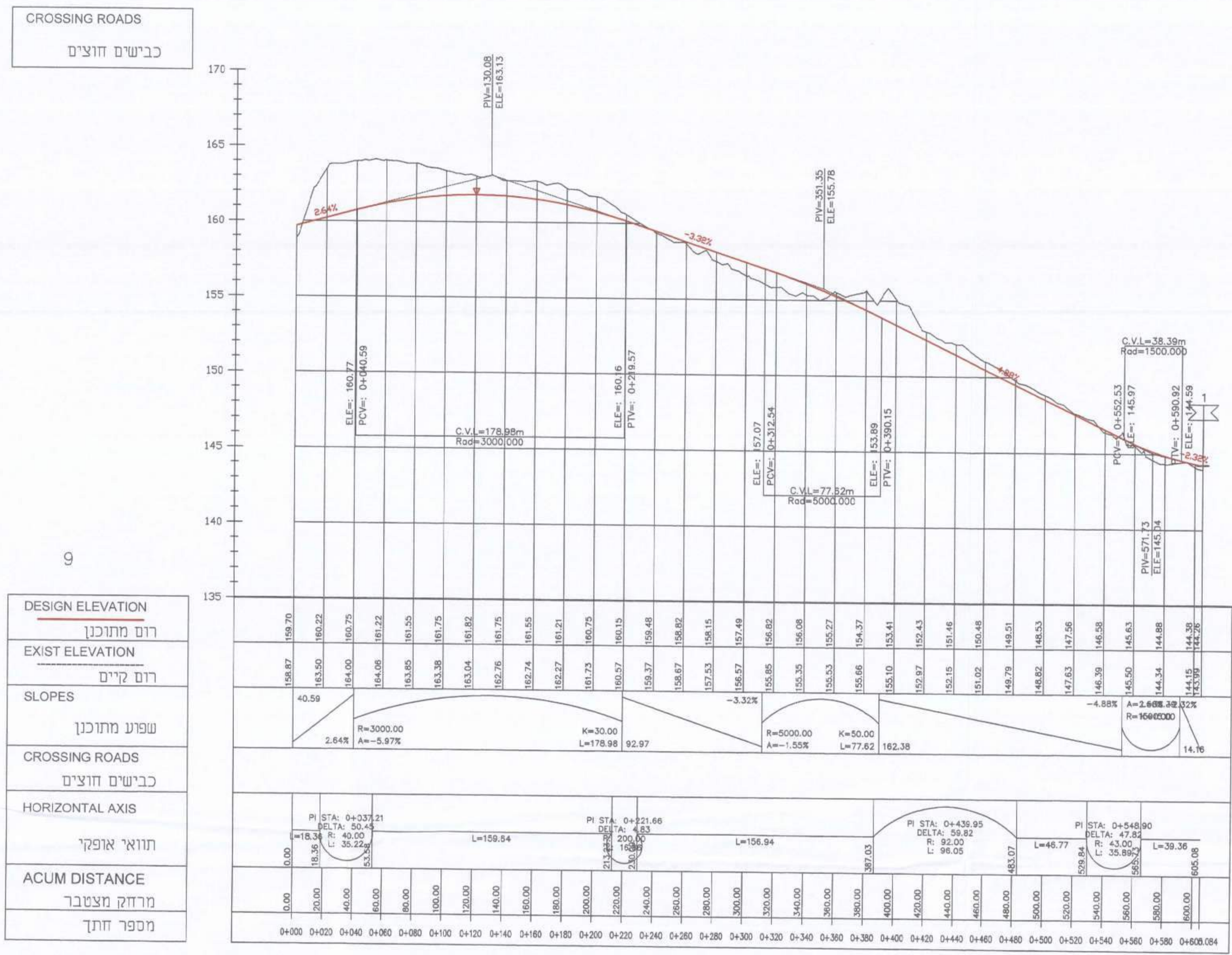
שלב: לתוכנית מהדורה 10: תאריך: 10/2016

זווית מוסד התכנון:

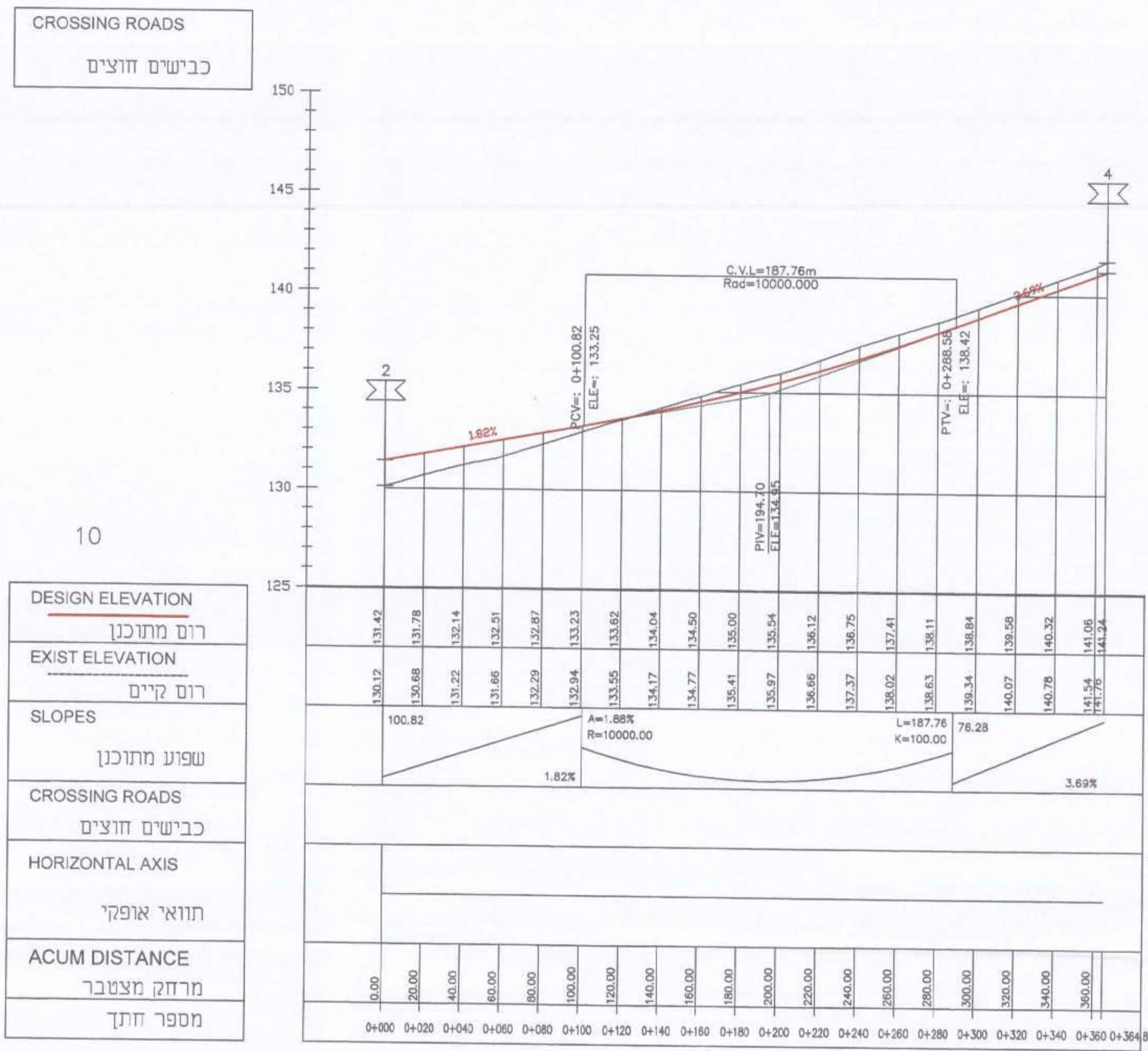


שמות וזהימות:

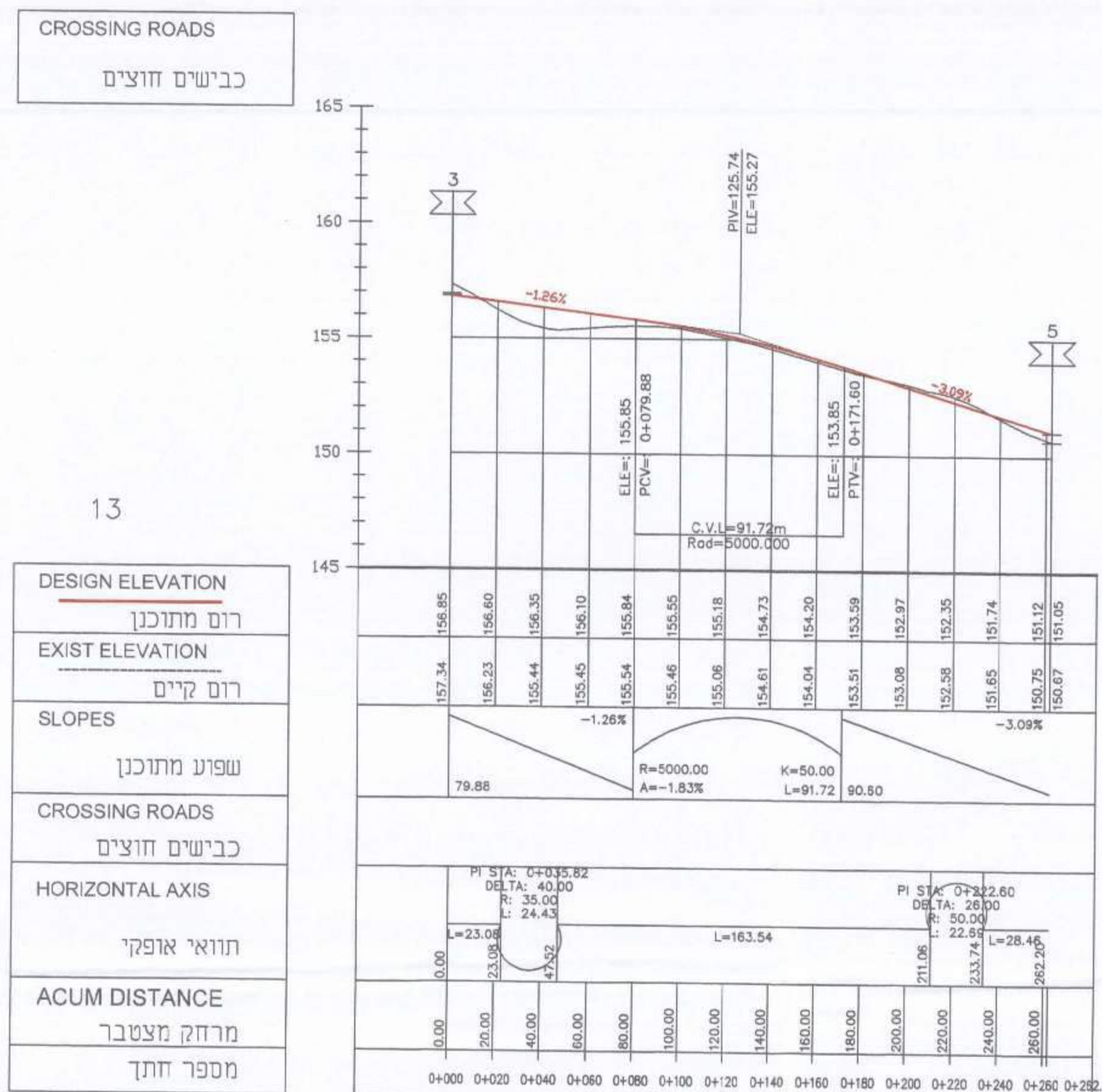
יוזם התכנית	משרד השיכון מחוז גליל רמולאכא 3 נצרת עילית 17673 טל: 04-6088233
מגיש התכנית	משרד השיכון מחוז גליל רמולאכא 3 נצרת עילית 17673 טל: 04-6088233
בעל הזכויות בקרקע	מינהל מקרקעי ישראל מחוז הצפון ת.ד. 580 נצרת עילית מוקד 17673 טל: 04-6556211
עורך התכנית	ענת פיק אוריכלית רח. קמול 43 מרת טבעון 36000 טל: 04-9531201
עורך נספח הכבישים	ד"ר חיים חזקיהו וד"ר יואב 46, ת.ד. 50204 מיקוד סטאטוס 16100, נצרת טל: 04-6560870



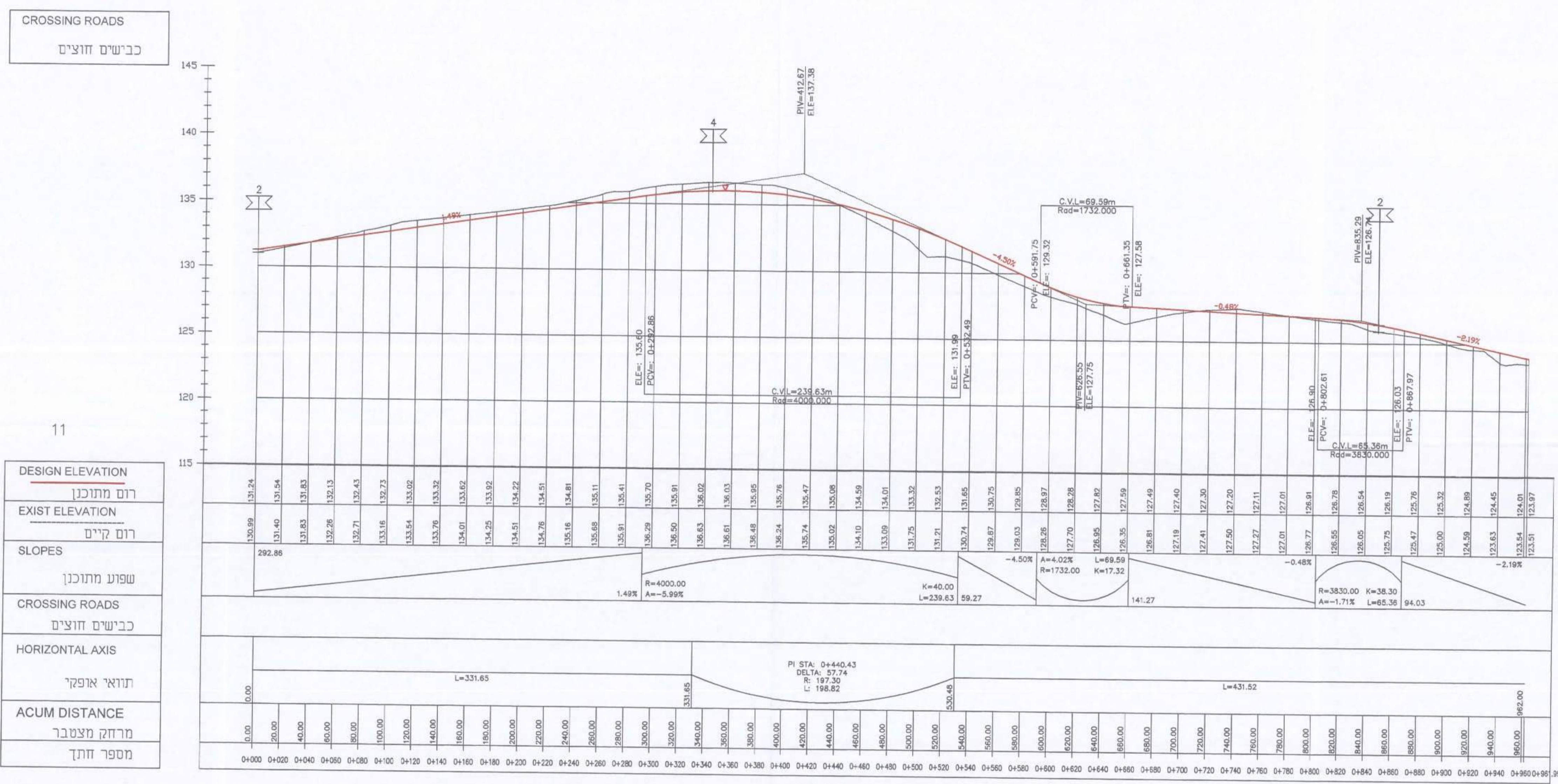
Scale 1:200/2000 ROAD NAME 9 [9] ROAD NO. 9



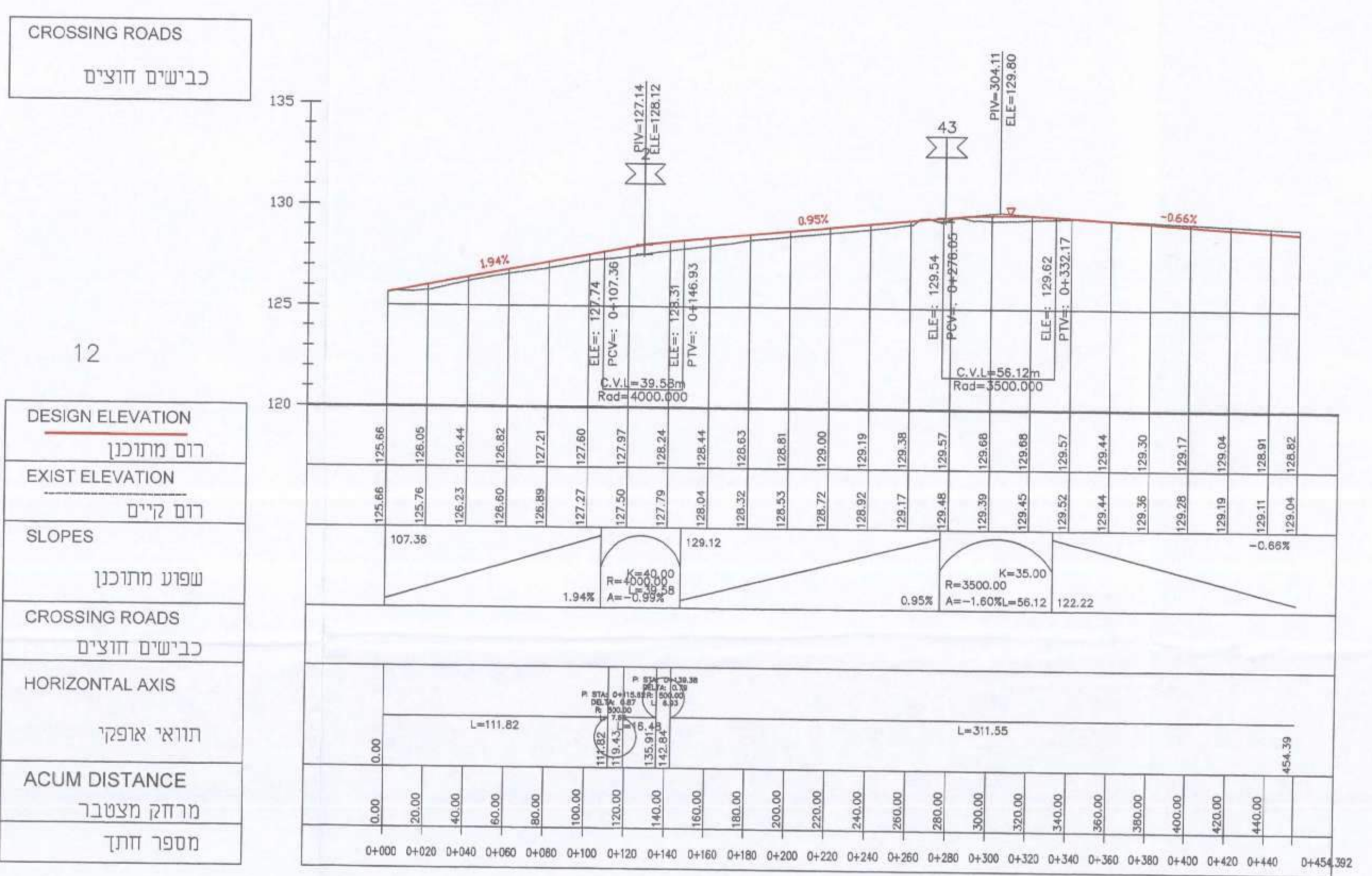
Scale 1:200/2000 ROAD NAME 10 [10] ROAD NO. 10



Scale 1:200/2000 ROAD NAME 13 [13] ROAD NO. 13



Scale 1:200/2000 ROAD NAME 11 [11] ROAD NO. 11



Scale 1:200/2000 ROAD NAME 12 [12] ROAD NO. 12

תאריך	תמוצת	ענדי	חאירי	מחוז הענדי	התכנית
מגדל העמק	שכונה מערבית	מגדל העמק	כבישים	9,10,11,12,13	חנת לאורך
מסבתי	3.04	9/9/2013	1:200/2000	57252	מסבתי
מסבתי	57252	9/9/2013	1:200/2000	57252	מסבתי