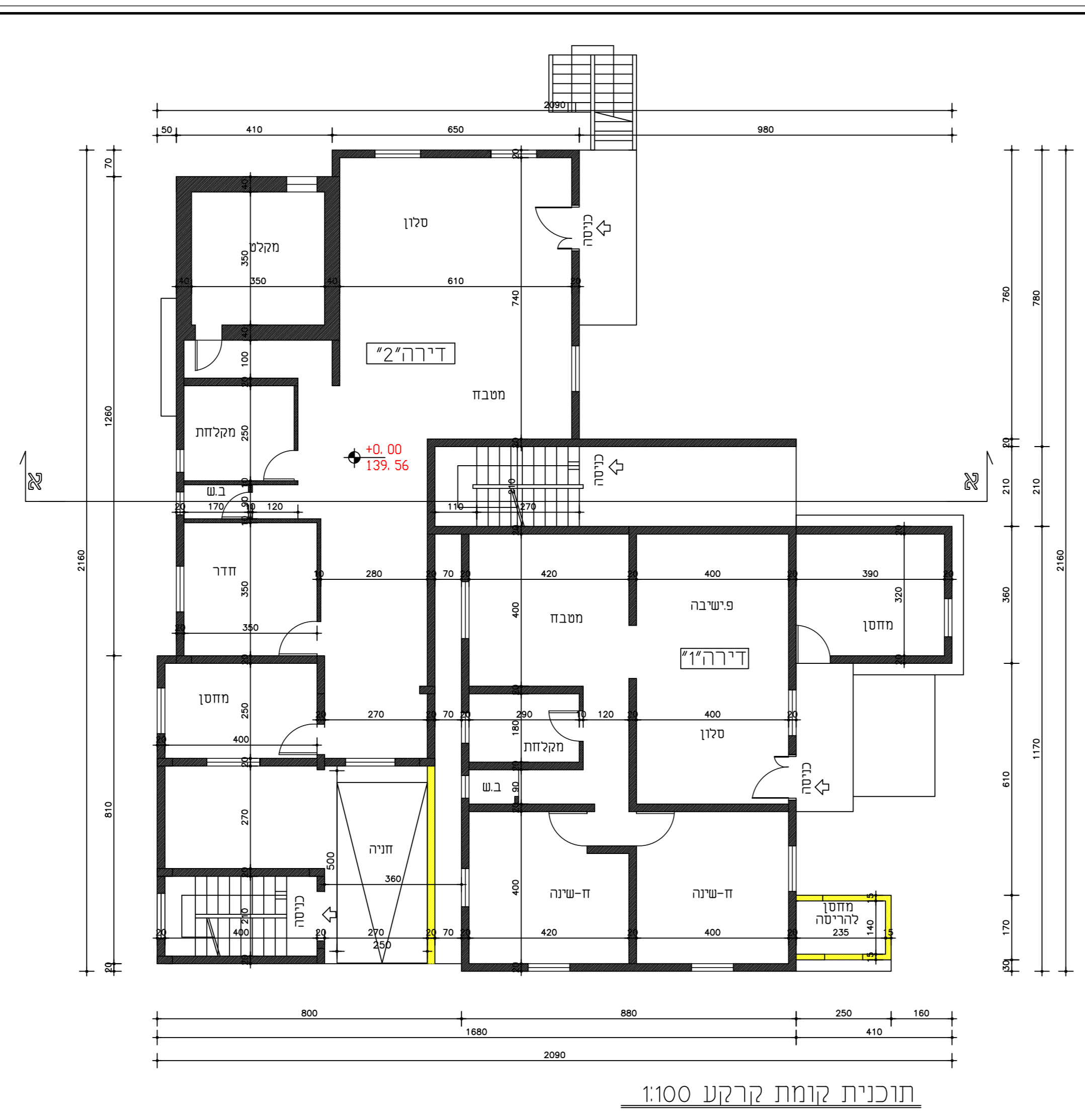
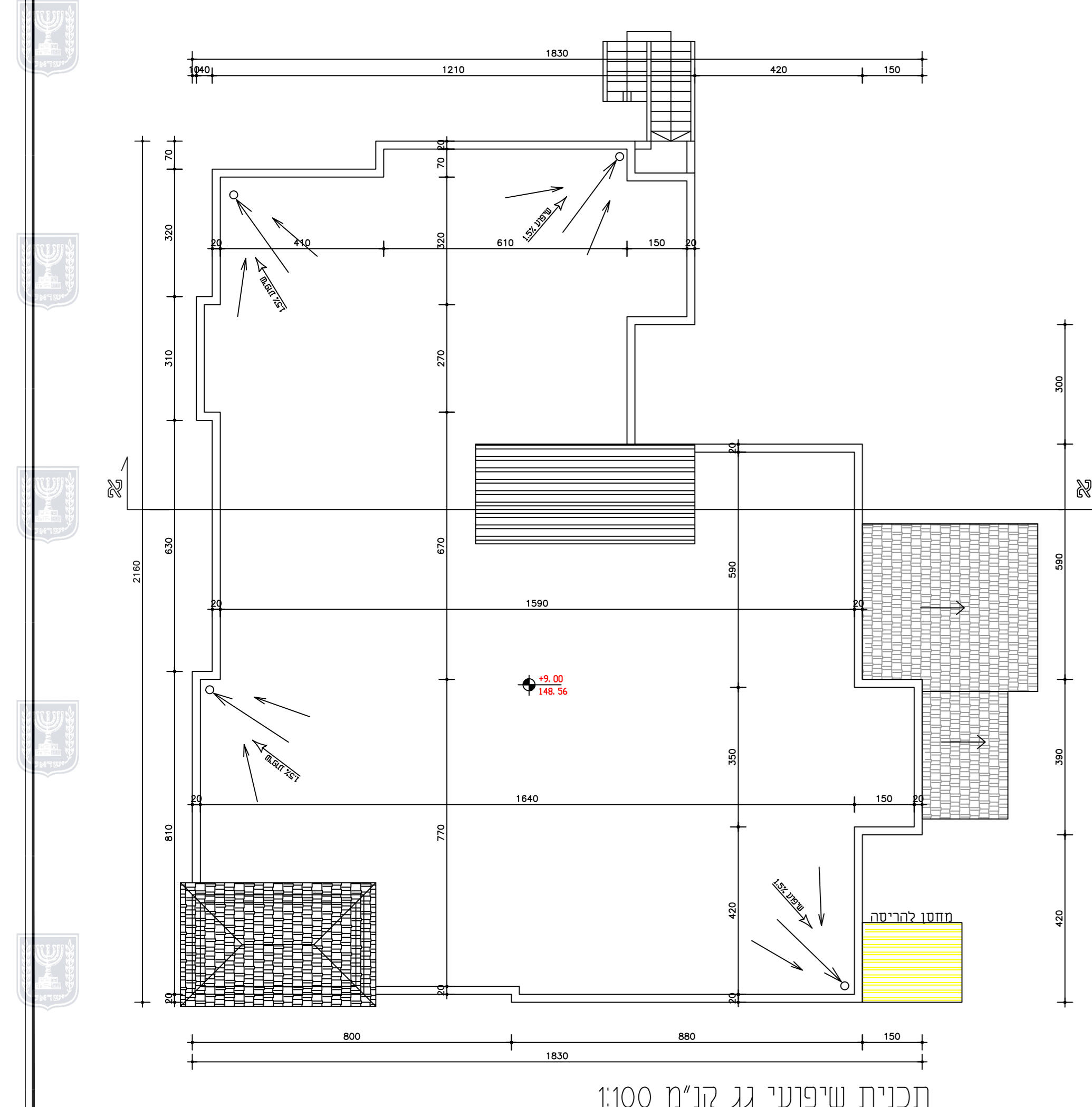


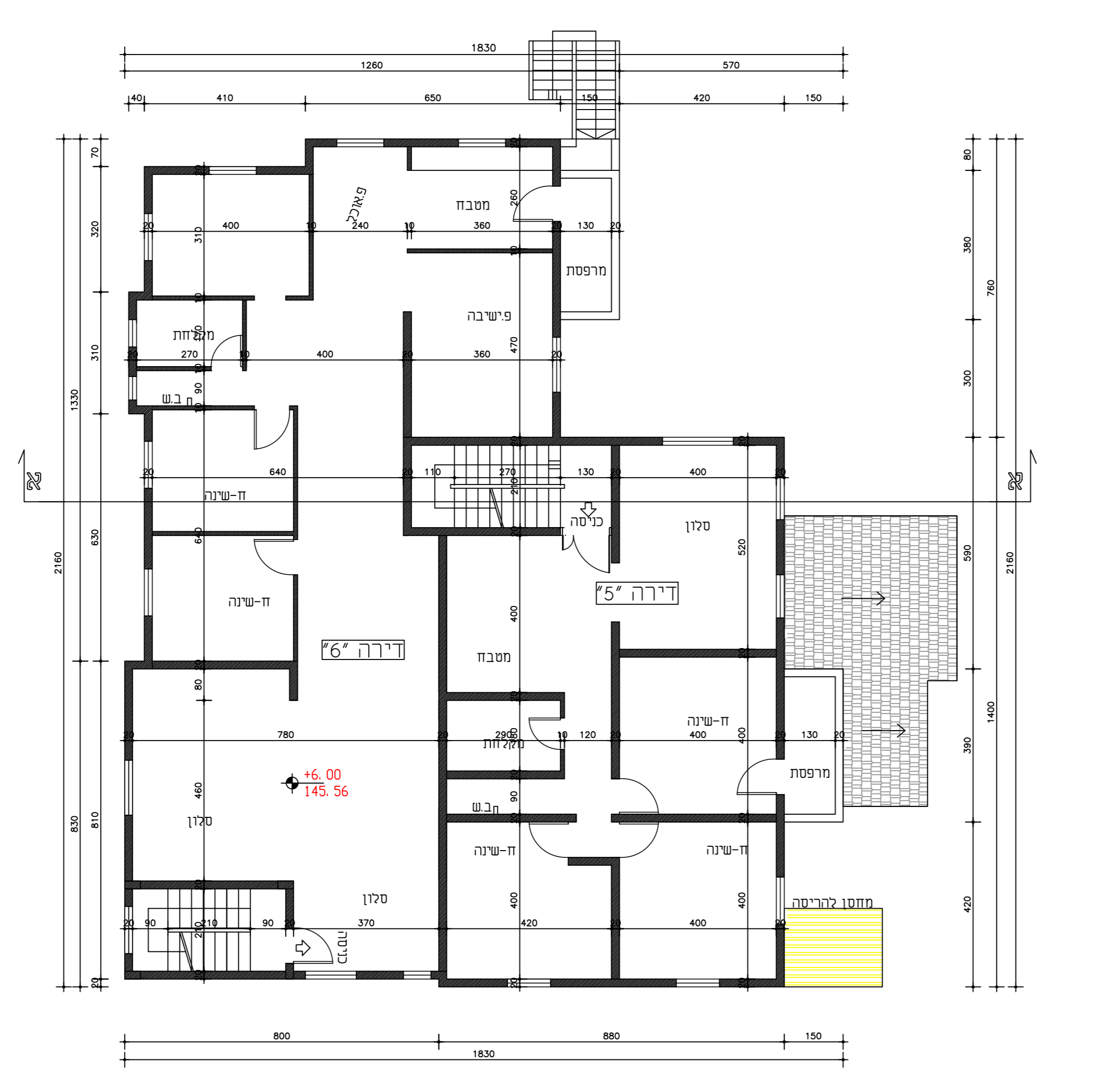
תוכנית קומה א' 1:100



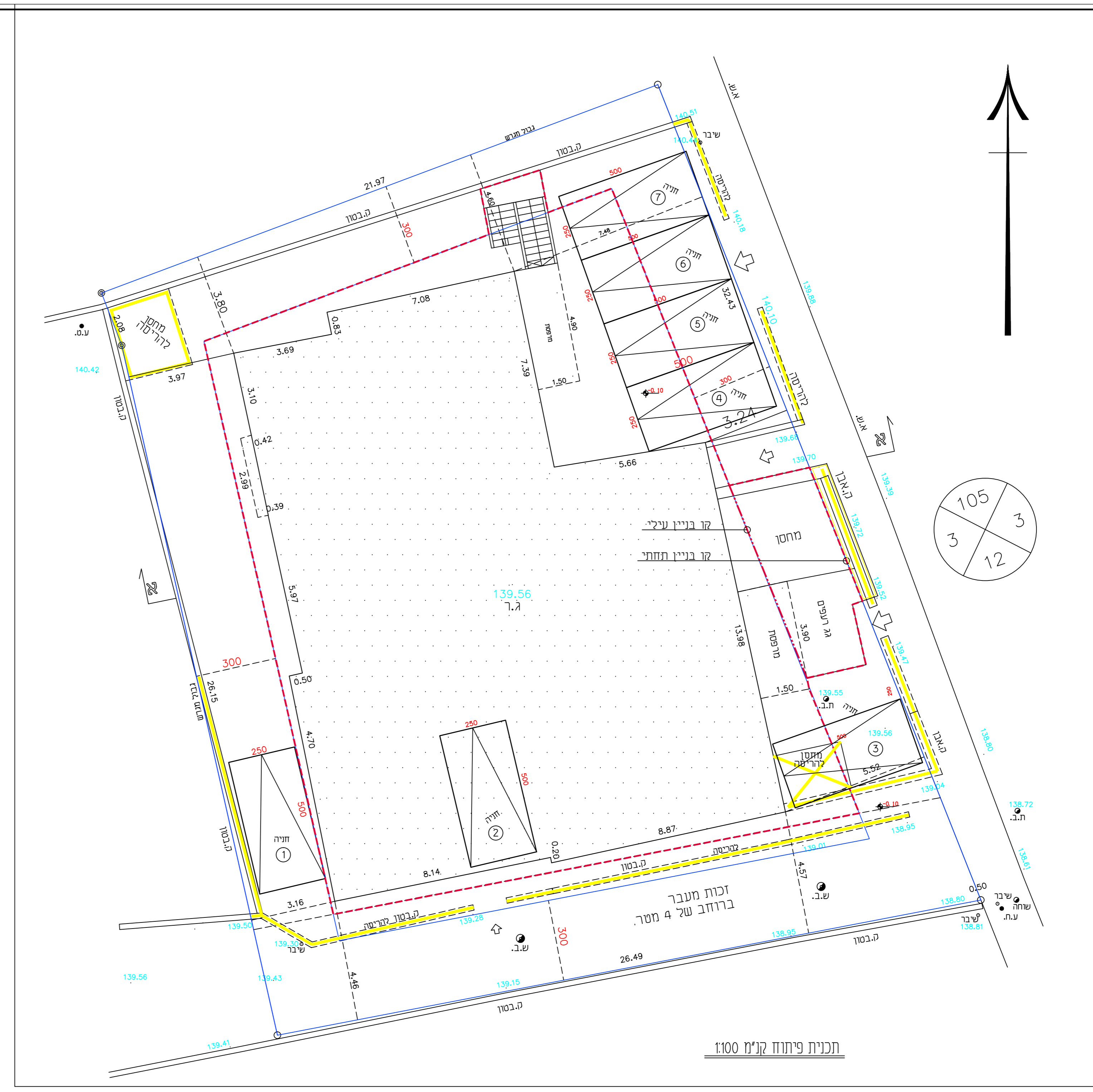
תוכנית קומת קרקע 1:100



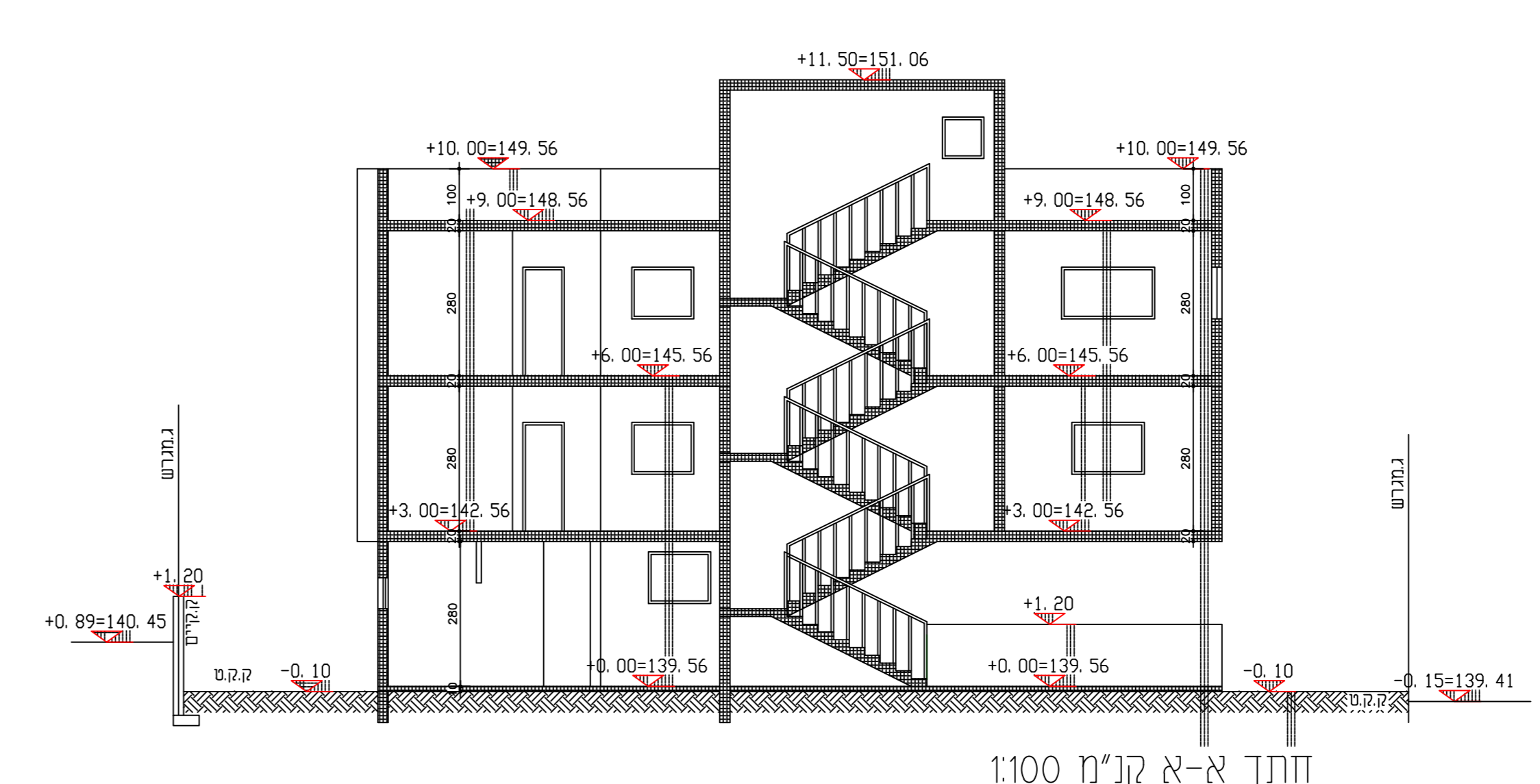
תוכנית שיפועי גג קני'ם 1:100



תוכנית קומת קרקע 1:100



תוכנית פיתוח קני'ם 1:100




חדר א-א קני'ם 1:100

**תכנית בינוי**  
**תכנית מס' 257-0252890**  
**שינוי קו בניין-אכסאל**

מחוז: מרחב תכנון מקומי  
 מרוב: מובא העמקים  
 רשות מקומית: מועצה מקומית אכסאל  
 שטח התכנית: 900 מ"ר  
 קנה מידה: 1:100

נושאים וחלקות בתכנית:

נוש	חלקות בשמורתן	חלקי חצות
16908	חוסדר	9
16927	חוסדר	41



תאריך: 10.7.2017  
 מחזור: 1  
 שם: שמו חוקי

ריוח בפועל:

שם	מס' זיהוי	מס' זיהוי
שמו חוקי	04-991666	04

שורח התכנית:

שם	מס' זיהוי	מס' זיהוי
שמו חוקי	04-92455	04

טבלת דרישת מקומות חניה

שם	מס' זיהוי	מס' זיהוי	מס' זיהוי	מס' זיהוי	מס' זיהוי
מגורים-1	100 מ"ר	לכל דירה	רכב פרטי	מספרות תיה מחונכים	1
מגורים-2	138 מ"ר	לכל דירה	רכב פרטי	מספרות תיה מחונכים	1
מגורים-3	104 מ"ר	לכל דירה	רכב פרטי	מספרות תיה מחונכים	1
מגורים-4	125 מ"ר	לכל דירה	רכב פרטי	מספרות תיה מחונכים	1
מגורים-5	114 מ"ר	לכל דירה	רכב פרטי	מספרות תיה מחונכים	1
מגורים-6	220 מ"ר	לכל דירה	רכב פרטי	מספרות תיה מחונכים	2
סה"כ	7	7	רכב פרטי	מספרות תיה מחונכים	7