

מינהל התכנון - מרחב צפון
 רחוק התכנון והבנייה, תשכ"ה - 1965
 אישור תכנית מס' 261-0228296
 הועדה המחוזית לתכנון ולבניה החליטה
 ביום 11.11.15 לאשר את התכנית
 התכנית לא תקבלה טענה אישור שר
 והתכנית נקבעה לפי אישור שר
 מינהל התכנון יחדיו יועדה המחוזית

הודעה על אישור תכנית מס' 261-0228296
 פורסמה בלוח הפרסומים מס' 614

261-0228296

הוועדה המקומית לתכנון ובנייה
 גבעות אלונים

ת.ד. 505 טל. 9502021, פקס' 04-9501526 שפרעם

המקום שפרעם
 גוש 10265 חלקה 28 חלקה 002, 003 חלקה 002, 003
 שטח החלקה 10.251 ד' שטח חלקה 500, 470 מ"ר
 שם המבקש עוואדיה בסאם וטייב מס' ת.ז.
 כתובת המבקש שפרעם
 הוכן ע"י המודד אבו קרשין נביל רשיון מס' 614
 מס' ת.ז. 05242202 סל' 04/9866773 כתובת המודד שפרעם
 מטרת הבקשה מפה מצבית מס' ת.ב.ע. 10567/ג
 בהפקדה/מאשר (אבו קרשין נביל) מהנדס ומודד מוסמך
 חתימת המודד מ.ר. 614 תאריך

הערות מחלקת התכנון / מפקח בניה

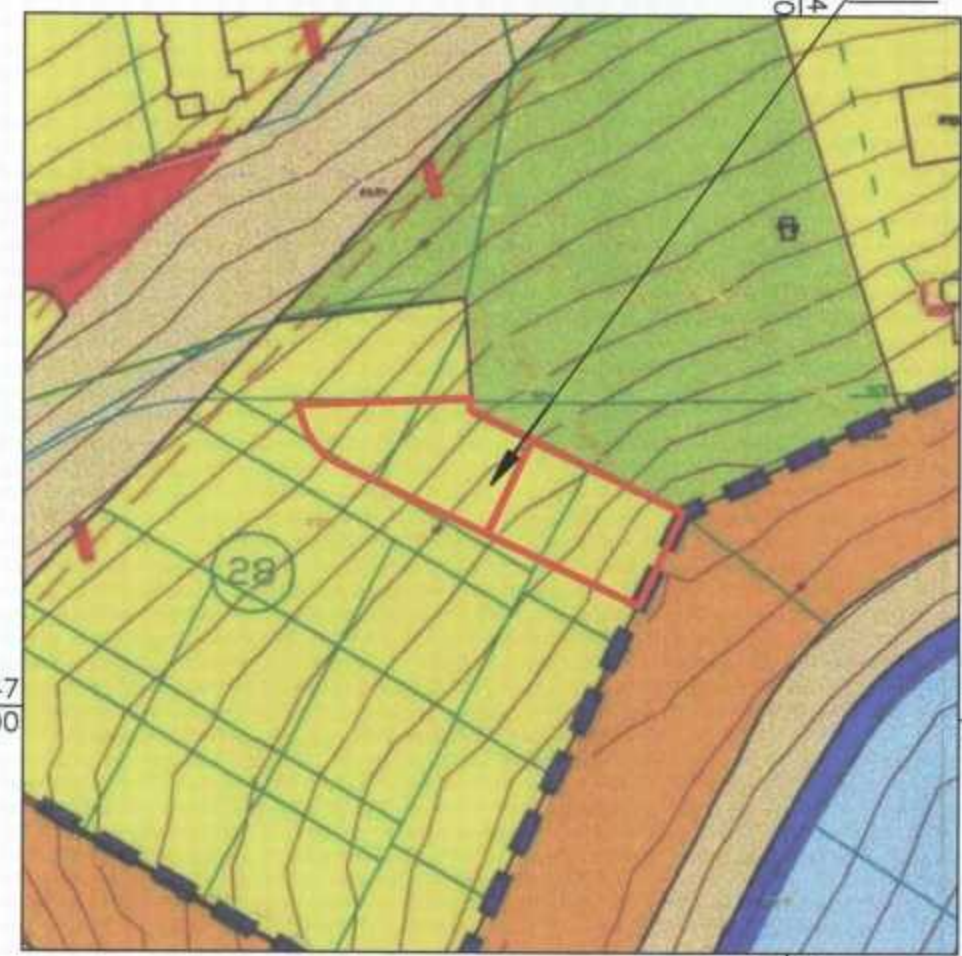
תאריך חתימה

תקנות תוכנית מתאר / מפורטת מס'

תאריך חתימה

הערות מהנדס הוועדה

תאריך חתימה



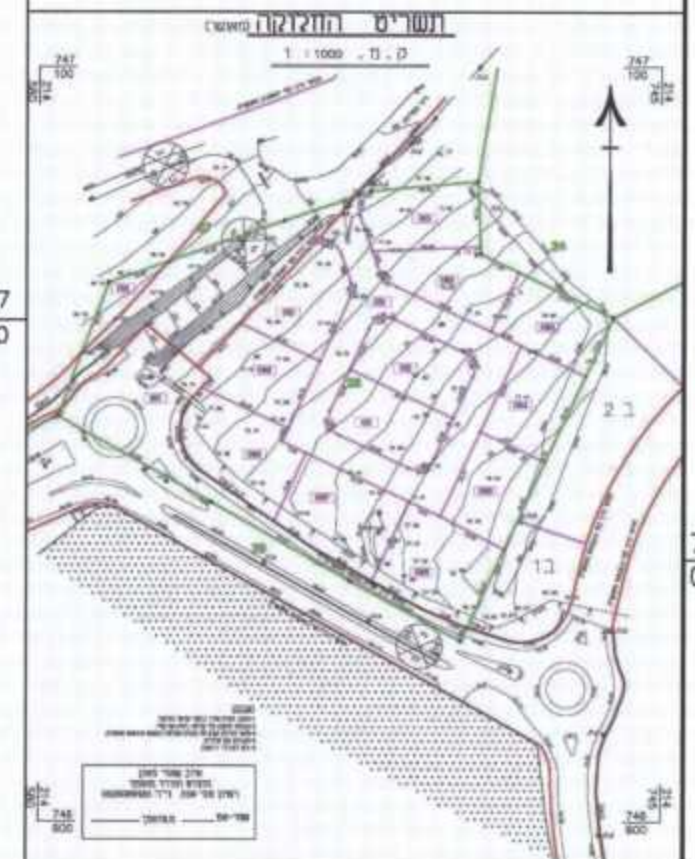
תרשים הסביבה
 ק.מ. 1 : 1250

1. לוח שטחים

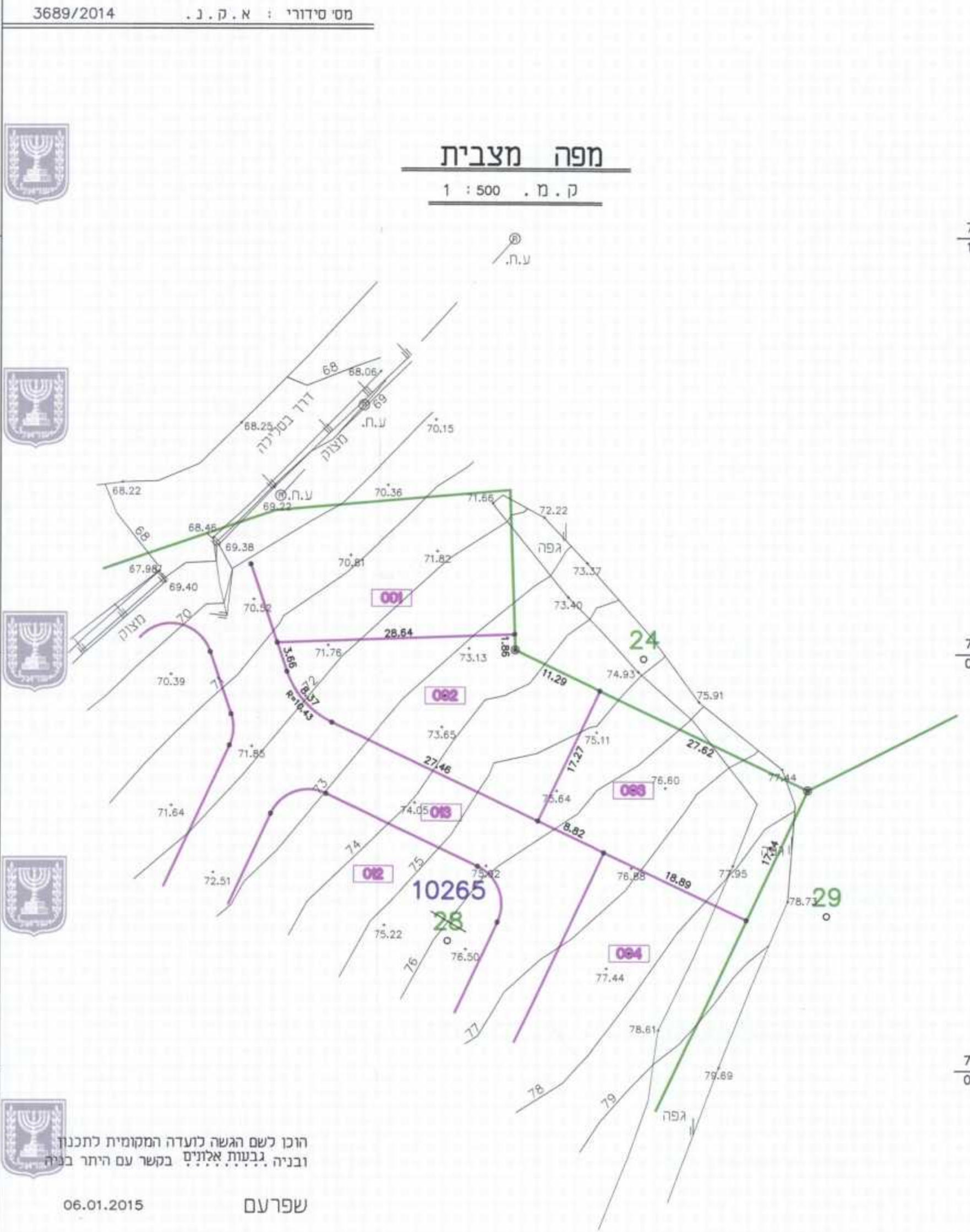
מס' החלקות ארעי	שטח דוני מטרי	בעלות	ת.ז.	חתימה
002	0.500			
003	0.470			

- הערות :-
1. התוכנית מבוססת על מפת גוש רשום 10265 וכן על תשריט חלוקה קודם
 2. חלק מהמידות וחישוב השטחים נעשו גרפית.
 3. התוכנית הוכנה לקבלת היתר בניה בלבד.

לא לצורכי רישום !



מפה מצבית
 ק.מ. 1 : 500



הוכן לשם הגשה לוועדה המקומית לתכנון ובניה גבעות אלונים בקשר עם היתר בניה שפרעם 06.01.2015

טוביא (אבו קרשין נביל) מהנדס ומודד מוסמך מ.ר. 614

אבו קרשין נביל - מודד מוסמך רש מס' 614 טל' משרד 04/9866773, פקס' 04/9868777 שכי אלעין שפרעם 20200