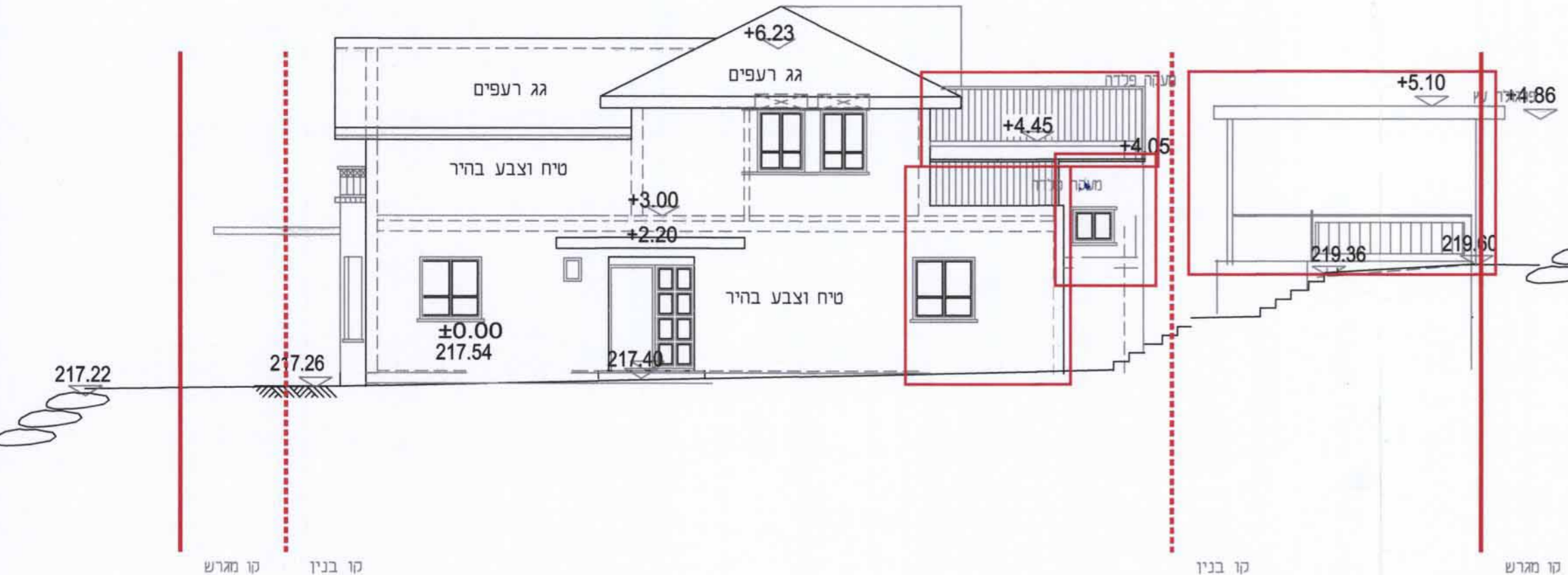
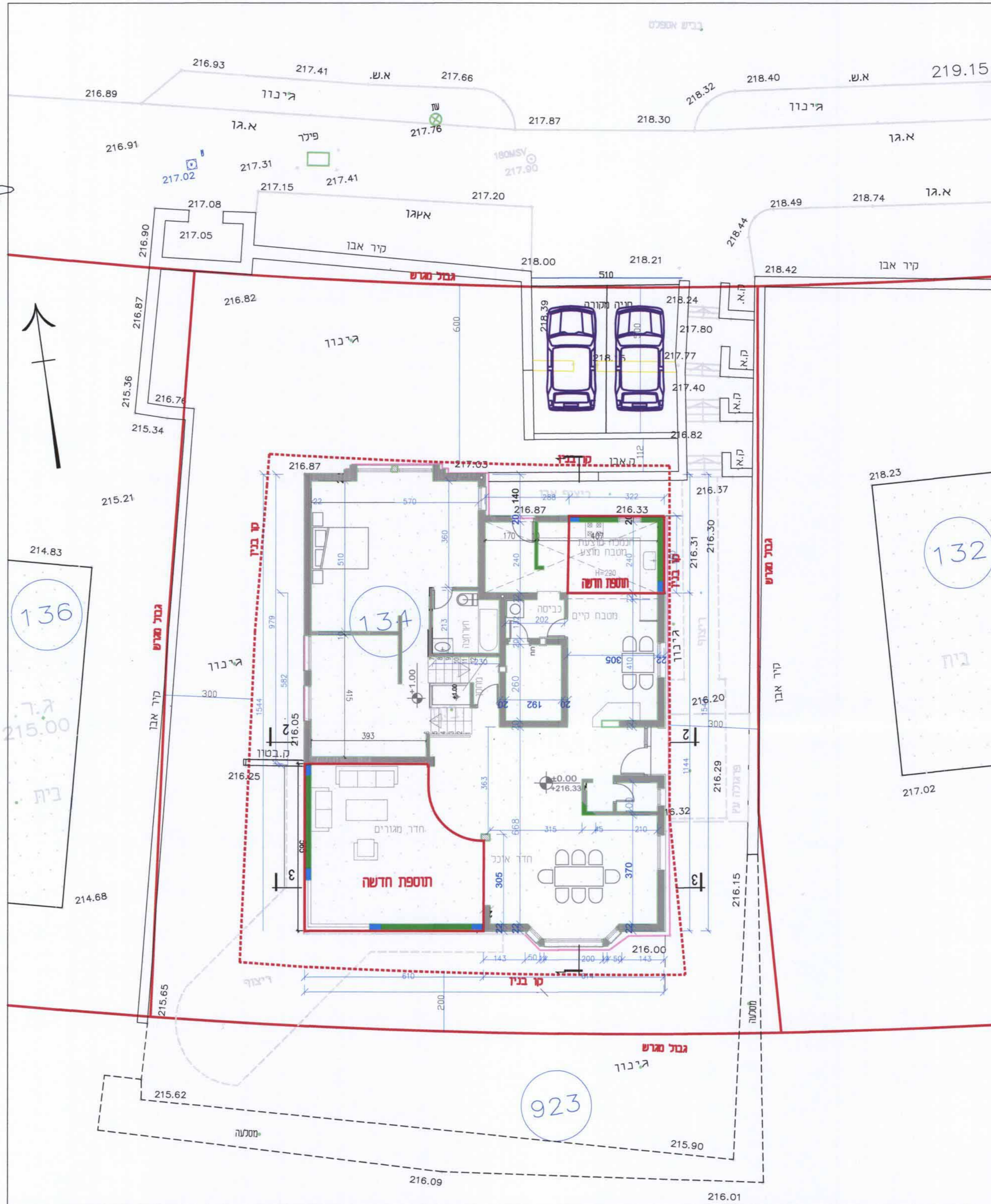
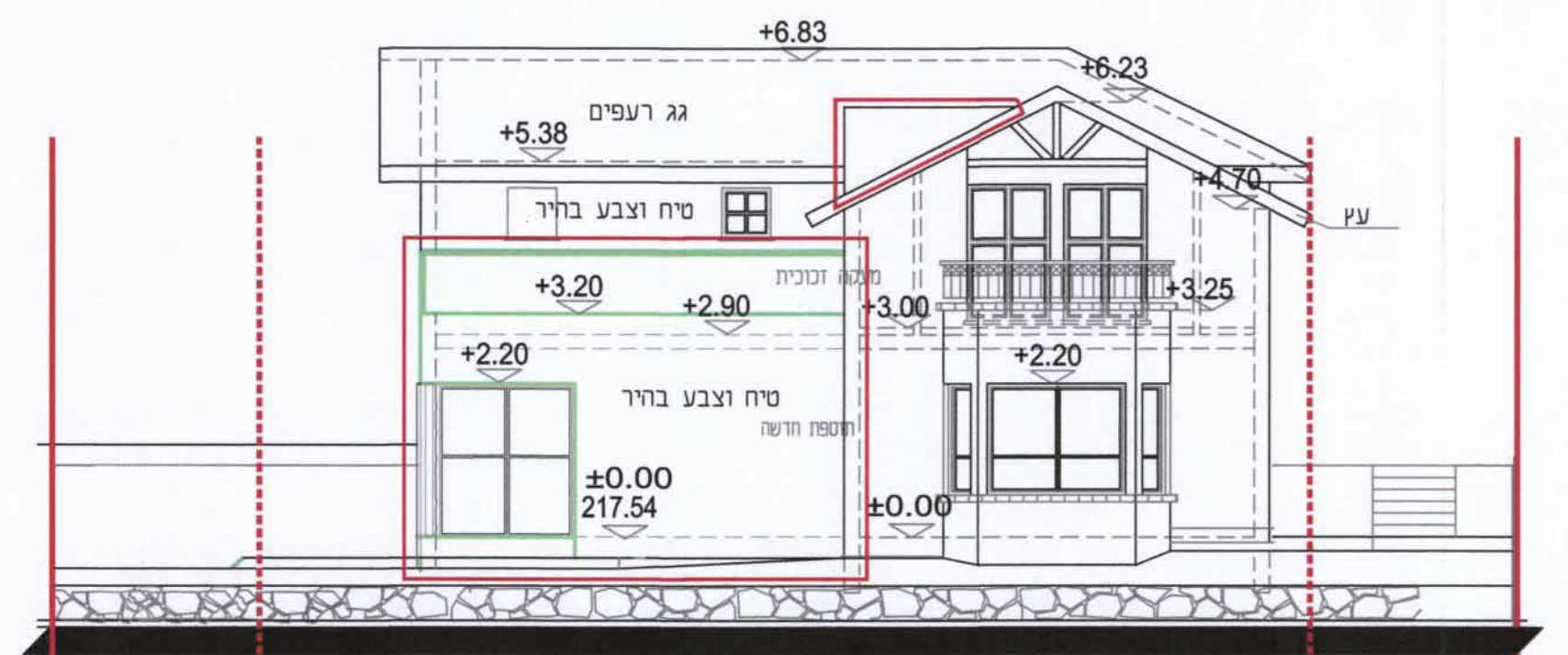


תכנית המגרש - פיתוח

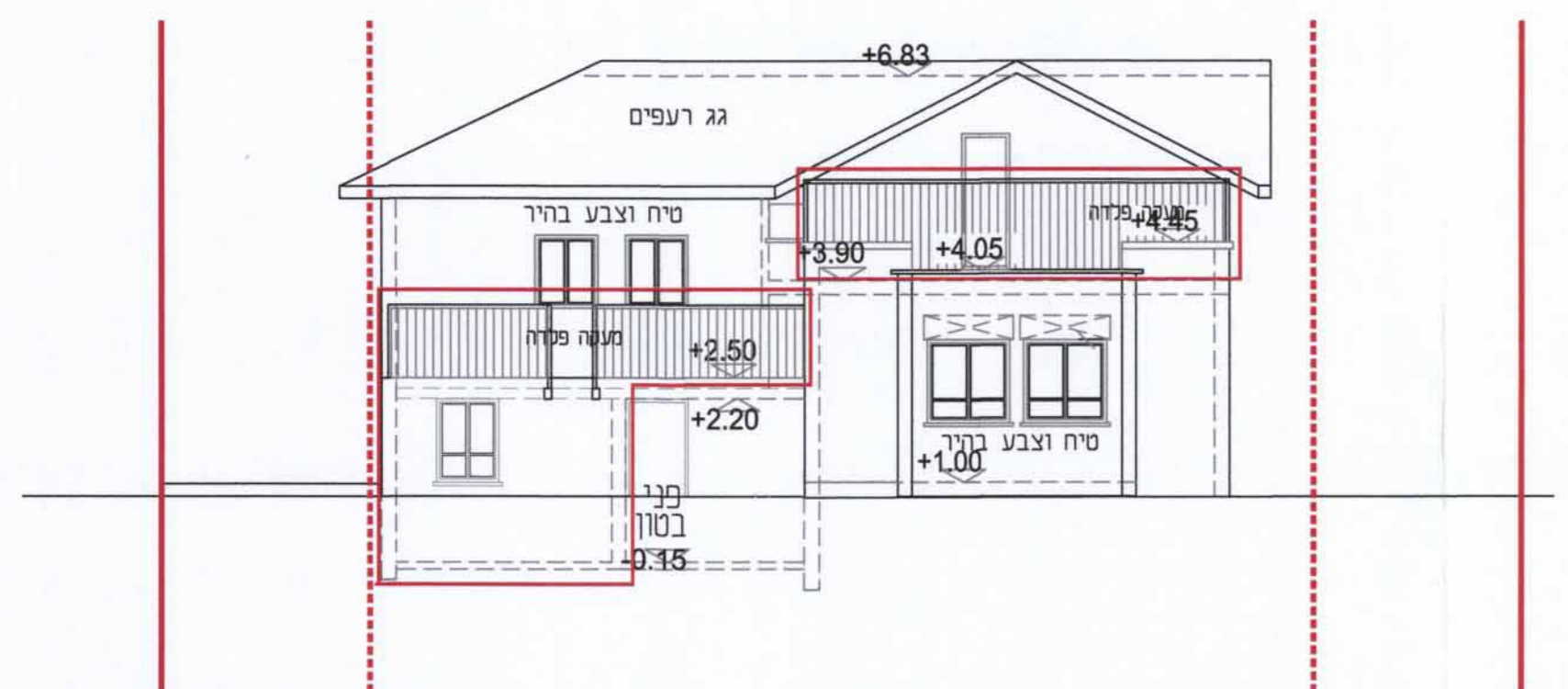
קנה מידה 1:100



חזית מזרחית 1:100



חזית דרומית 1:100



חזית צפונית 1:100

חוק התכנון והבניה התשכ"ה - 1965  
תכנית מתאר מקומית הכוללת הוראות של תכנית מפורטת

תכנית חס, 0367375-254

תוספת זכויות בניה והגדלת תכסית  
בחלקה 134 ברושעיה

תכנית ביקור ופיתוח השטח

מחוז	צפון
מרחב תכנון מקומי	ירדעאלים
רשות מקומית	עמק יזרעאל
ישוב	הושעיה
איחוד וחלוקה	אין
הוראות לתכנון תת מימד	לא
מונה תדפיס התשריט	1
מועד הפקה	14.10 23.12.15
שלב	הגשה שנייה לועדה המקומית
מהדורה	2
שטח התכנית	0.512 דונם
קנה מידה	1:100
1:1250	

חוק התכנון והבניה (התשכ"ה) 1965  
הועדה המקומית לתכנון ובניה "ירדעאלים"  
בשיחה עם התכנית חס  
0367375-254  
החלטת הוועדה להפקת תוספת זכויות בניה  
ע"פ ע"פ דגני אורי  
מ"ר ועדת משנה  
מ"ר ועדת המשנה

הודעה על אישור תכנית חס  
מורטום בילקוט חפרוזימס מס' 221  
עמ"ת 24.5.16 מיום 7/5/16

חן-בר מדידות והנדסה בע"מ	מ.ר. 697			מתניה חן-ציון, מודד מוסמך	
מצפה-נטופה ד.נ.גליל תחתון 15295	מס' גליל תחתון 15295			מס' גליל תחתון 15295	
מס' 04-6782595 פקס. 04-6785643	מס' 04-6782595			מס' 04-6782595	
E-MAIL mate@netofam.co.il	מס' עבודה 2526			מס' עבודה 2526	
מודד א"י	שם קובץ HDSH2526			מס' גליון 1	
שרטט מטיאנה	תאריך 06.10.15				