תכנית מס' 206-0315598
גן לאומי מרכז שרותים לגן לאומי ארבל 2225
תכנית מפורטת

נספח בינוי ופיתוח

איחוד וחלוקה	מסמכת רשמית	אחר תכנית
כלא א מדר / חמאם	תכנית מתארית	תכנית שלדית נק' הכי מרוא יחודיים

מחוז : צפון
מרחב תכנון מקומי : גליל תחתון
רשות מקומית : מועצה אזורית גליל תחתון
שטח התכנית : 42,570 דונם
קנה מידה: 1:500

שכב: דיגיטל תאום מחוז מקור מהדורה : 1 תאריך : 14.11.2016

אזורמות מוסד התכנון :

שמות ומתימות :

יזום תכנית	שם מלא	
	מס' זהות	
	כתובת	
	מס' טלפון / דוא"ל	
מגיש תכנית	שם מלא	
	מס' זהות	
	כתובת	
	מס' טלפון / דוא"ל	
בעל התכנית כשרשם	שם מלא	
	מס' זהות	
	כתובת	
	מס' טלפון / דוא"ל	
עורך התכנית	שם מלא	GOSHEN
	מס' זהות	
	כתובת	
	מס' טלפון / דוא"ל	
אדריכלות נוף	שם מלא	גרשוני + מ.ר.ל
	מס' זהות	
	כתובת	
	מס' טלפון / דוא"ל	

1. נספח נוף ובינוי, קנ"מ 1:500

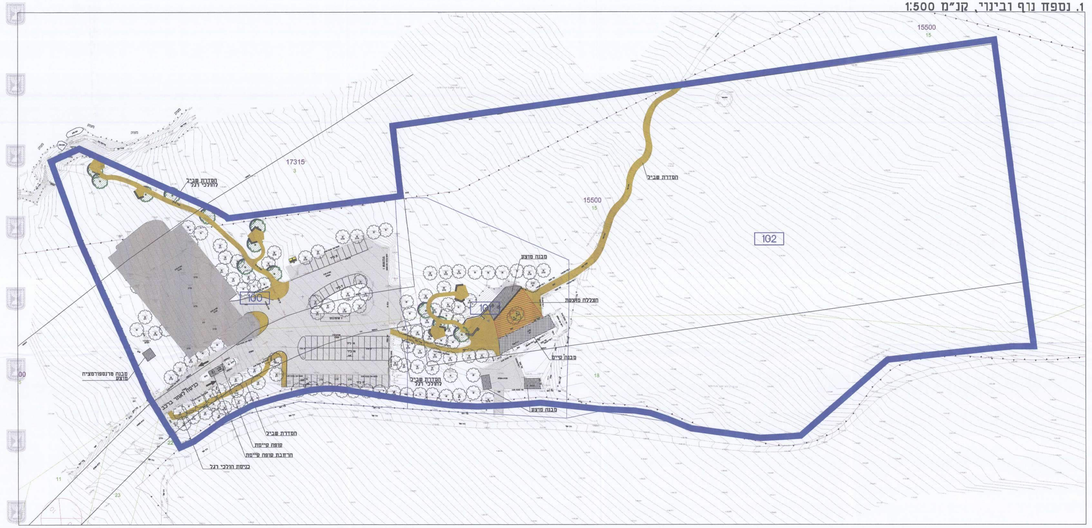

מקרא
- מבנים קיימים
- מבנים מוצעים
- הפרדת שבילים
- הפרדת חניית מפיצה
- הפרדת כביש וחניית אוטובוס
- תצלבה מתוכננת
- עצים קיימים
- עציטשתיים מתוכננים

4. מפת שבילים ואתרי תיירות, ללא קנ"מ

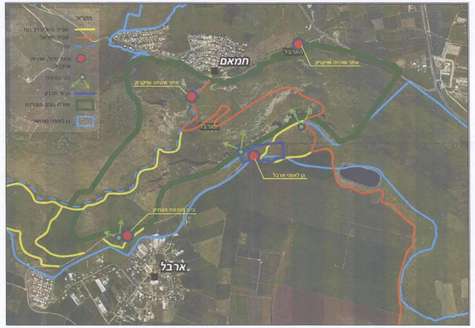

2. מבטים בתוך האתר

ג. מבט 3, משביל הכניסה אל החניונים הקיימת

ב. מבט 2, מתוך חניית הכניסה

א. מבט 1, מהחנוניון לכיוון מבואת הכניסה והקופות

ו. מבט 6, לשביל סיול קיים


ה. מבט 5, אל חזית הספיקה

ד. מבט 4, אל המבנה הקיים

מבטים אל האתר וסביבתו- מפת סימון מבטים, קנ"מ 1:750

3. מבטים מחוץ לאתר

ז. מבט 8, מבכיש 7717

ז. מבט 7, מצומת פוריה , כביש 77


ז. מבט 9, מכביש 90 לכיוון דרום

ח. מבט 10, מתחתנת הדלק בכביש 90

י. מבט 12, מהכפר חמאם


ט. מבט 11, מכביש הגישה לוואדי חמאם

אתר הכניסה לגן לאומי ארבל אינו נצפה. מצוק הארבל הוא זה שנצפה מכיווני המבט השונים.

מבטים מחוץ לאתר- מפת סימון מבטים, ללא קנ"מ