תכנית 262-0323600 05/07/2017 15:57:19 נספח תנועה נספח תנועה: חתכי אורך

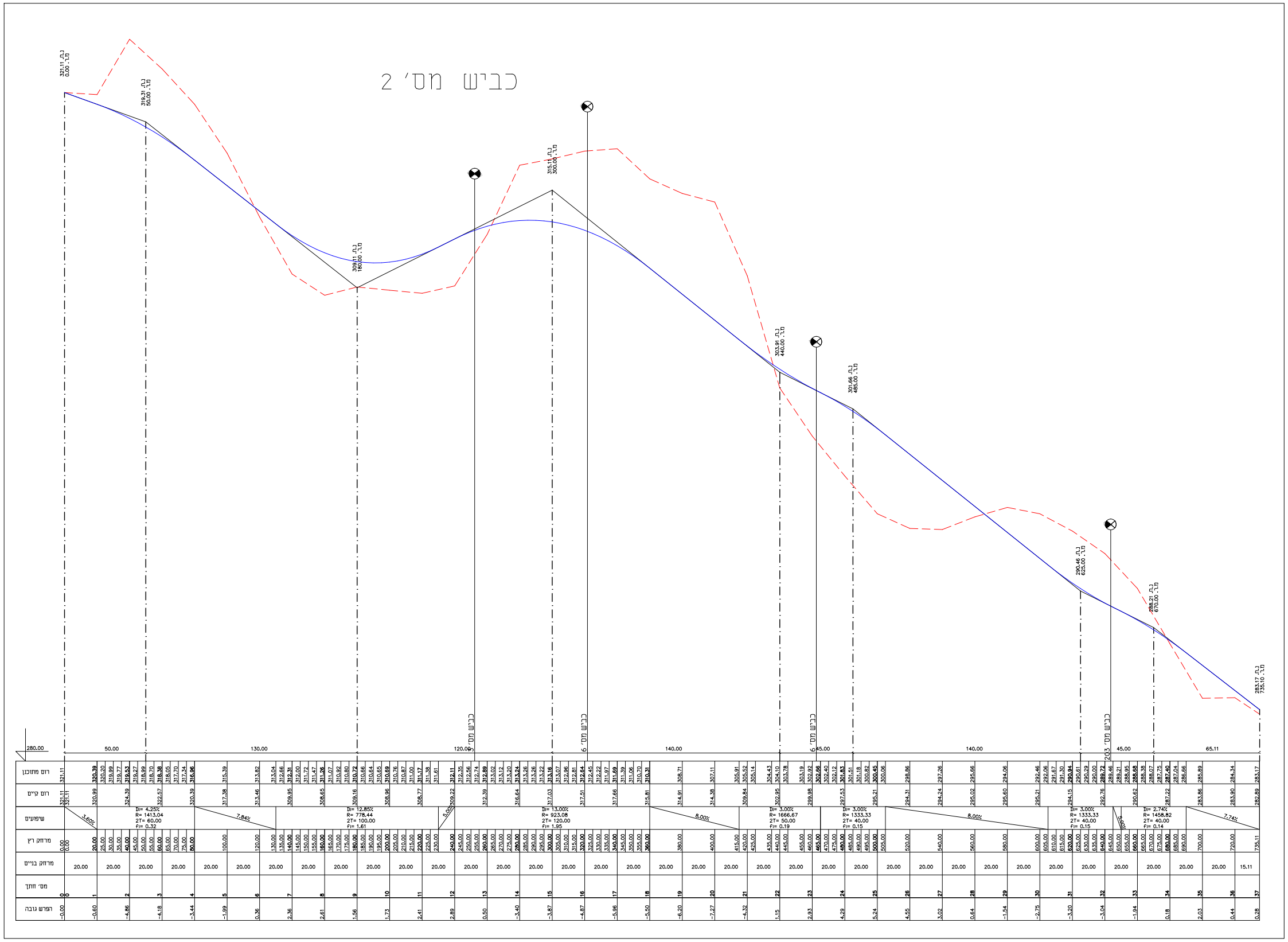
כביש מס' 2
רום מתוכנן
רום קיים
שיפועים
מרחק רץ
מרחק בניים
מס' חתך
הפרש גובה
280.00
50.00
130.00
120.00
140.00
45.00
140.00
45.00
65.11
Di= 4.25%
R= 1413.04
2T= 60.00
fi= 0.32
3.60%
7.84%
Di= 12.85%
R= 778.44
2T= 100.00
Di= 13.00%
R= 923.08
2T= 120.00
8.00%
8.00%
7.74%
כביש מס' 6
כביש מס' 203

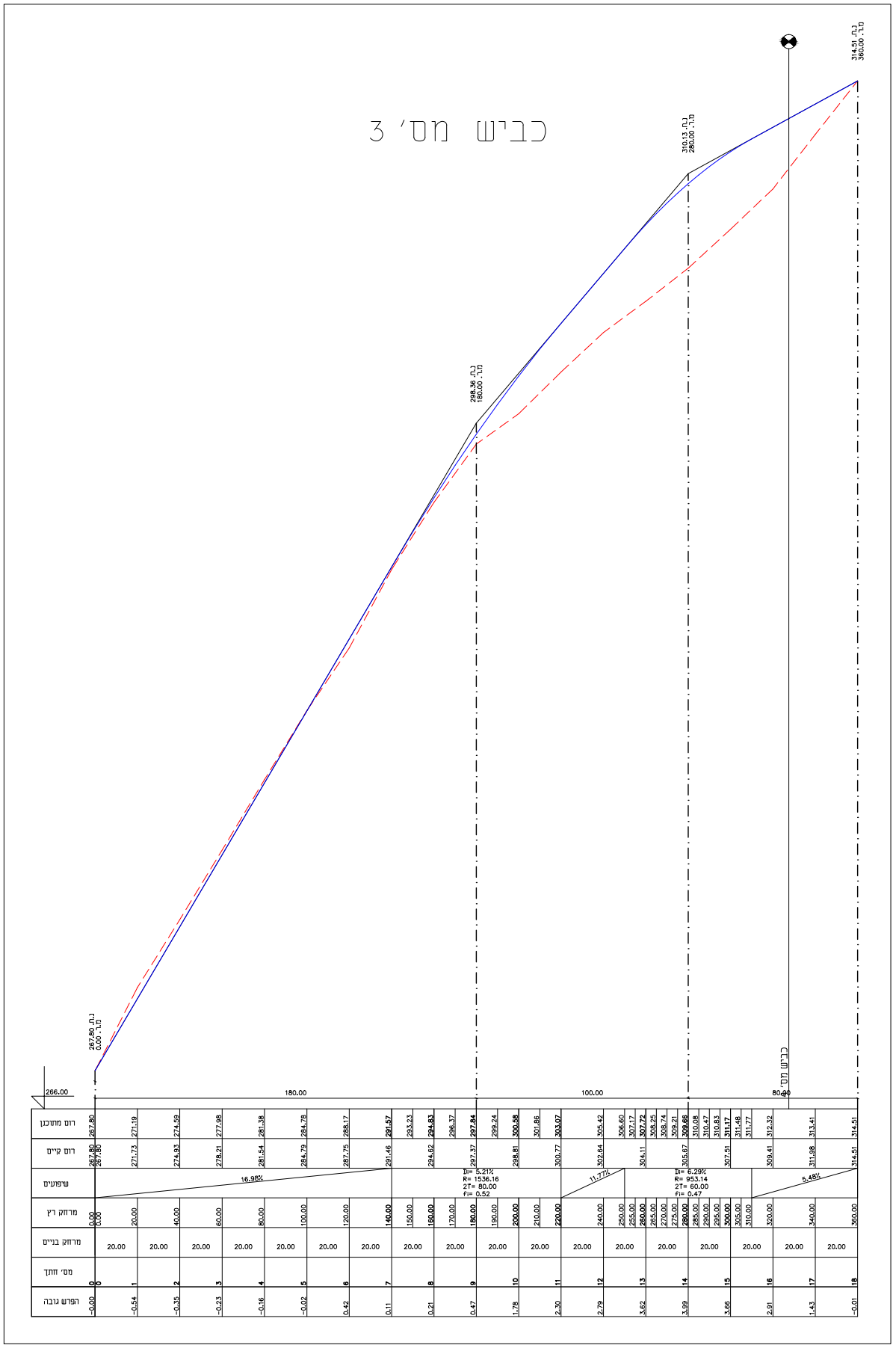
כביש מס' 3
266.00
180.00
100.00
80.00
רום מתוכנן
רום קיים
שיפועים
16.96%
Di= 6.21%
R= 1536.16
2T= 80.00
f= 0.52
11.77%
Di= 6.29%
R= 953.14
2T= 60.00
f= 0.47
5.48%
מרחק רץ
מרחק בניים
מס' חתך
הפרש גובה
כביש מס'

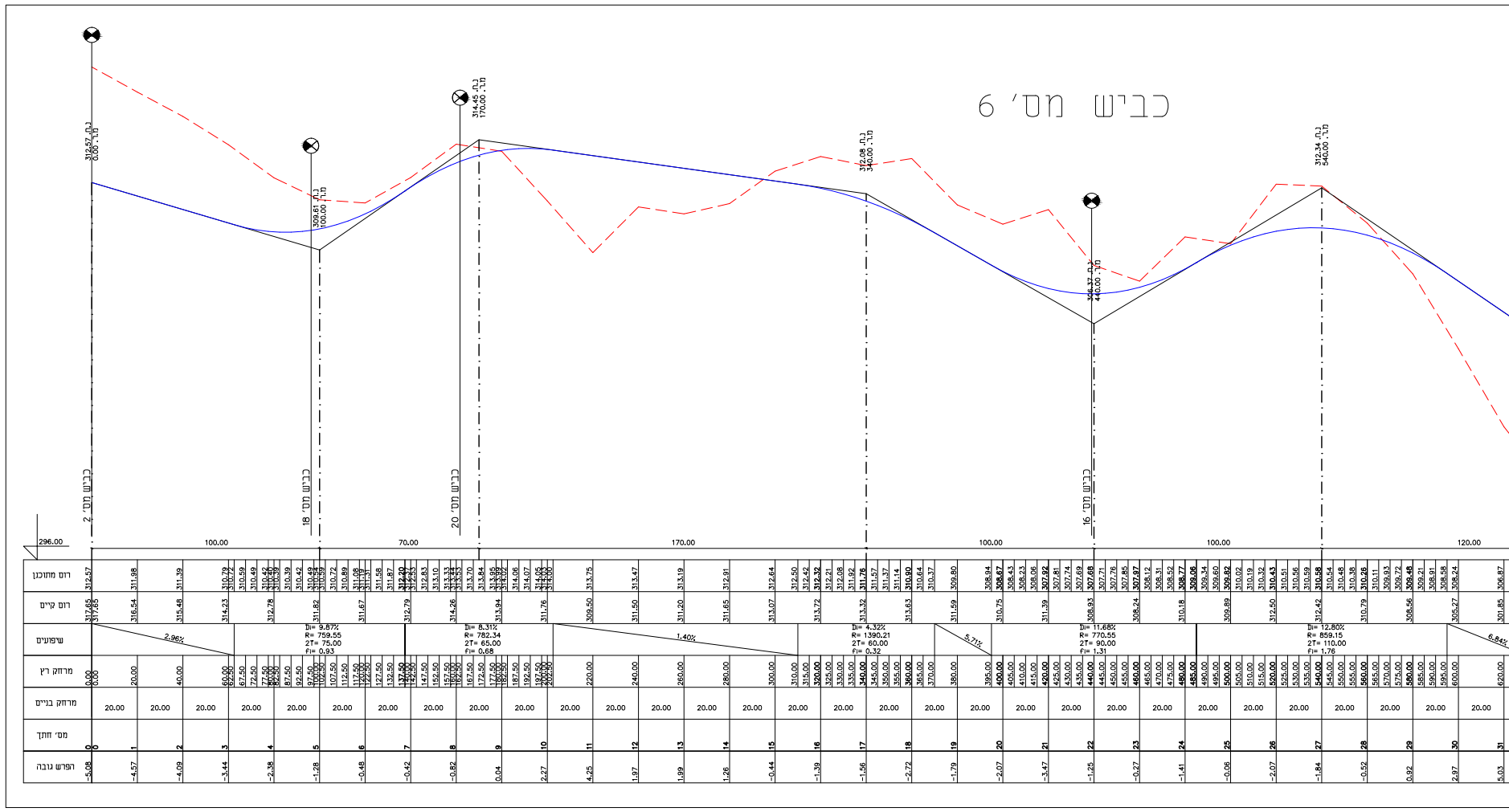
כביש מס' 6
כביש מס' 2
כביש מס' 18
כביש מס' 20
כביש מס' 16
296.00
100.00
70.00
170.00
100.00
100.00
120.00
רום מתוכנן
רום קיים
שיפועים
2.96%
1.40%
5.71%
6.84%
מרחק רץ
מרחק בניים
מס' חתך
הפרש גובה

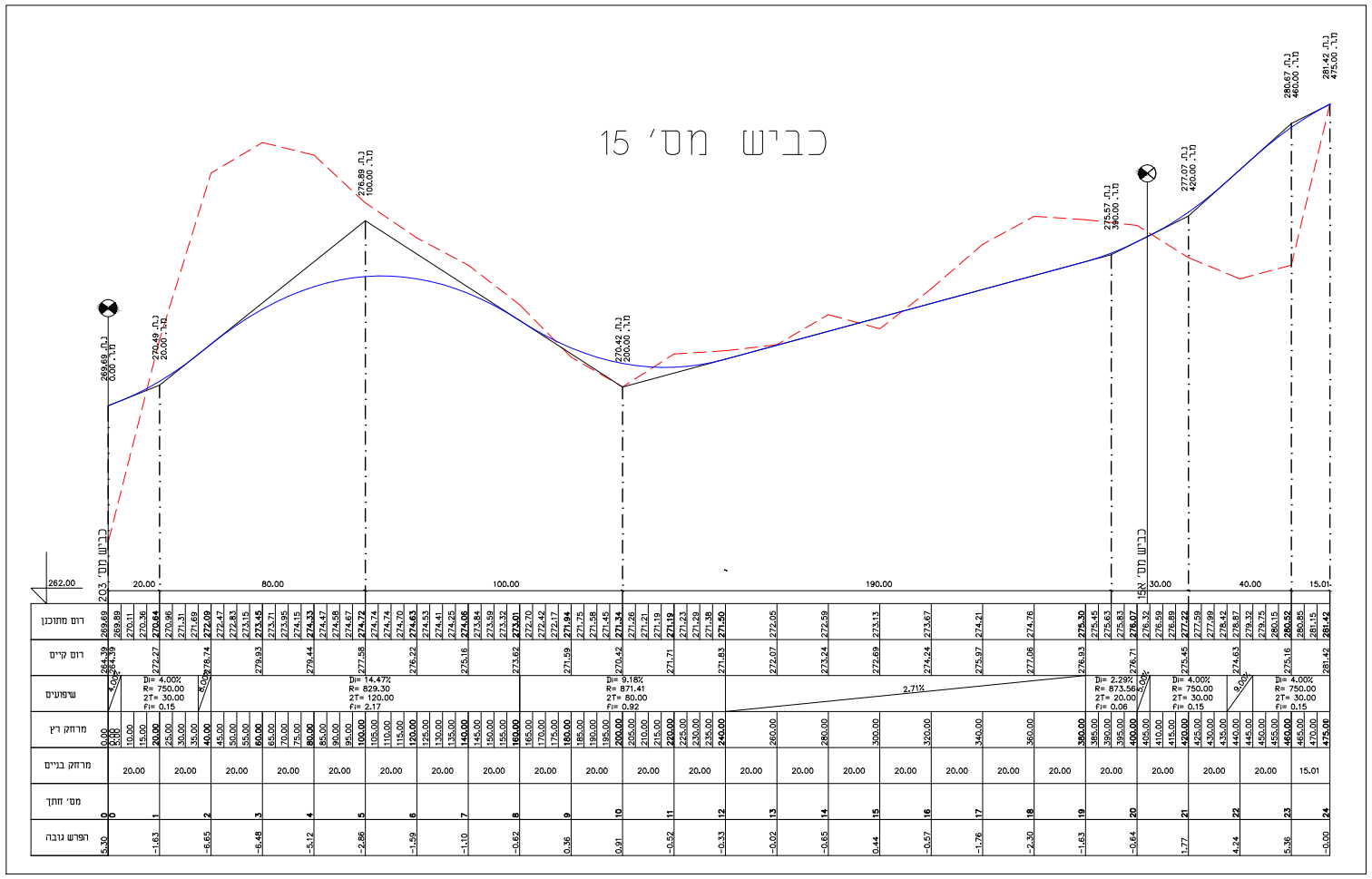
כביש מס' 15
כביש מס' 203
כביש מס' 15א
262.00
20.00
80.00
100.00
190.00
30.00
40.00
15.01
רום מתוכנן
רום קיים
שיפועים
Di= 4.00%
R= 750.00
2T= 30.00
f= 0.15
Di= 14.47%
R= 829.30
2T= 120.00
f= 2.17
Di= 9.18%
R= 871.41
2T= 80.00
f= 0.92
2.71%
מרחק רץ
מרחק בניים
מס' חתך
הפרש גובה

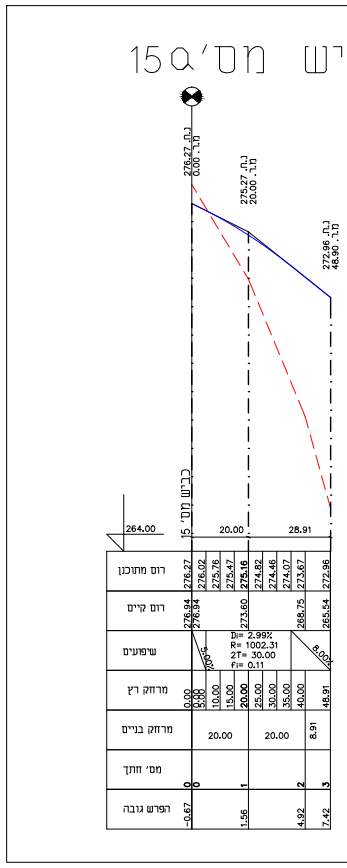
15א מס' יש
נ.ת. 276.27
מ.ר. 0.00
נ.ת. 275.27
מ.ר. 20.00
נ.ת. 272.96
מ.ר. 48.90
כביש מס' 15
264.00
20.00
28.91
רום מתוכנן
276.27
276.02
275.76
275.47
275.16
274.82
274.46
274.07
273.67
272.96
רום קיים
276.94
276.94
273.60
268.75
265.54
שיפועים
5.00%
Di= 2.99%
R= 1002.31
2T= 30.00
f= 0.11
8.00%
מרחק רץ
0.00
0.00
5.00
10.00
15.00
20.00
25.00
30.00
35.00
40.00
48.91
מרחק בניים
20.00
20.00
8.91
מס' חתך
0
0
1
2
3
הפרש גובה
-0.67
1.56
4.92
7.42

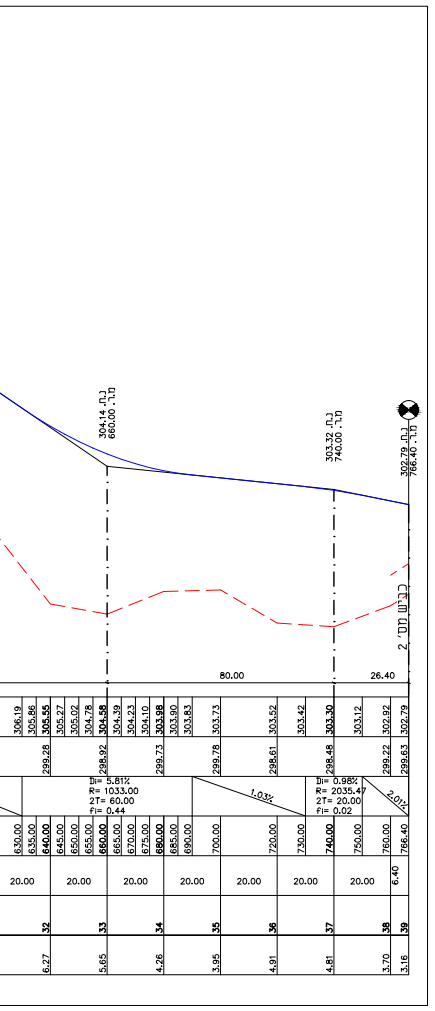
כביש מס' 2
רום מתוכנן
רום קיים
שיפועים
מרחק רץ
מרחק בניים
מס' חתך
הפרש גובה

כביש מס' 16

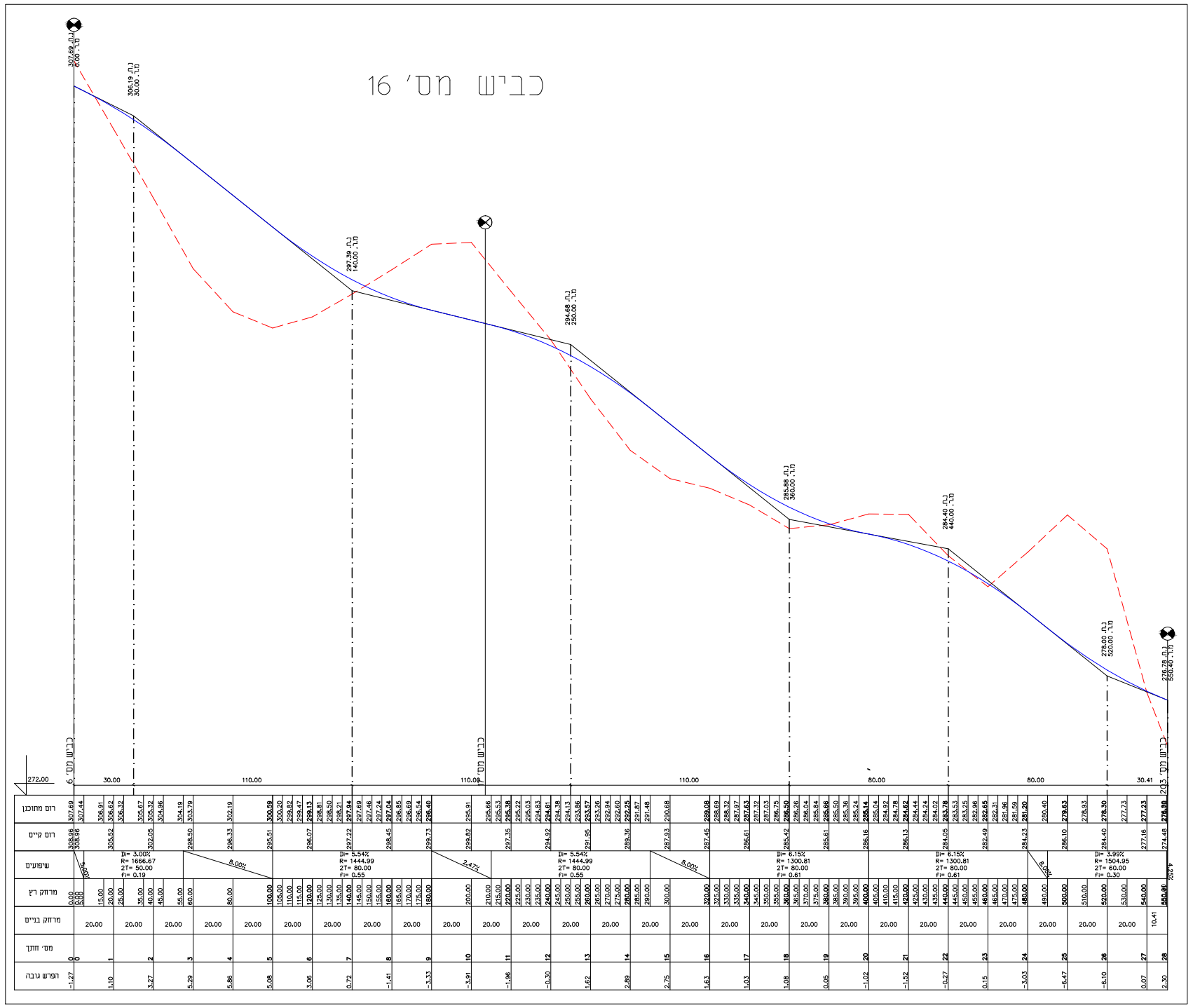
כביש מס' 6
כביש מס' 10
כביש מס' 20
272.00
רום מתוכנן
רום קיים
שיפועים
מרחק רץ
מרחק בניים
מס' חתך
הפרש גובה

כביש מס' 17

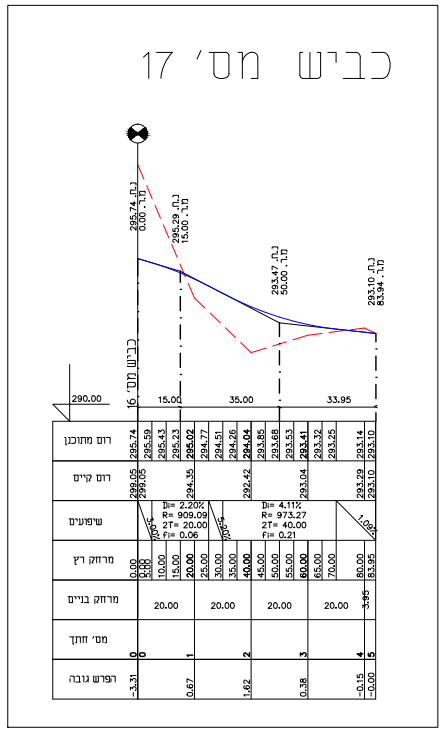
כביש מס' 16
290.00
רום מתוכנן
רום קיים
שיפועים
מרחק רץ
מרחק בניים
מס' חתך
הפרש גובה

כביש מס' 18

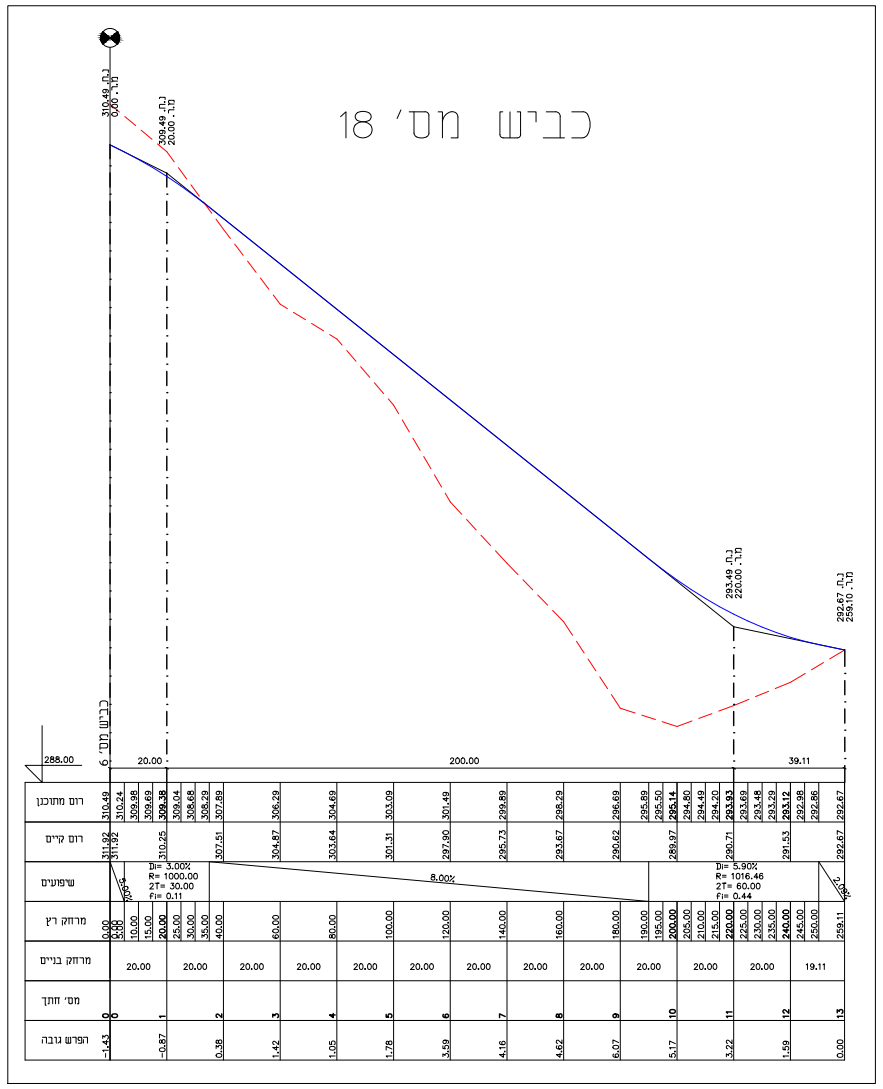
כביש מס' 6
288.00
רום מתוכנן
רום קיים
שיפועים
מרחק רץ
מרחק בניים
מס' חתך
הפרש גובה

כביש מס' 19b

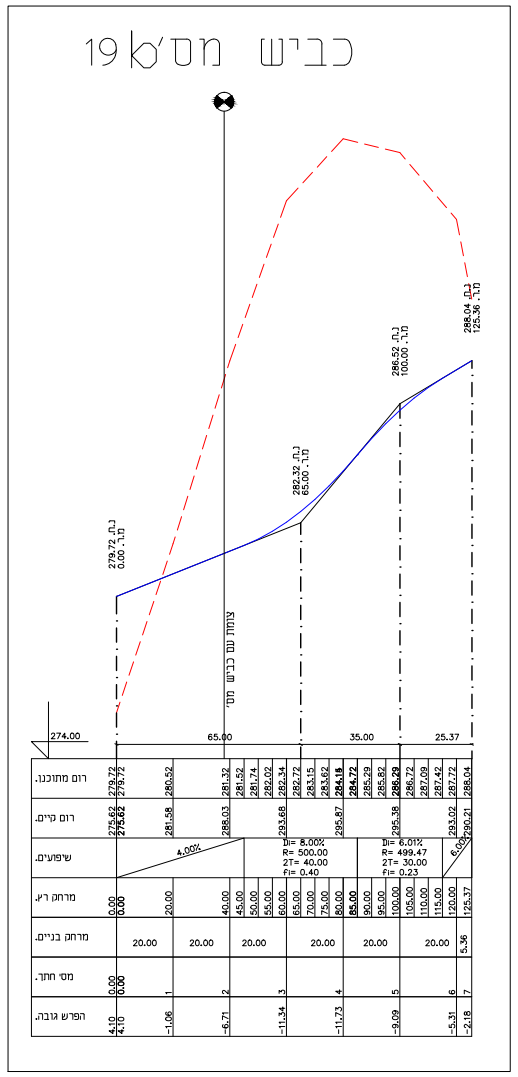
צומת עם כביש מס'
274.00
רום מתוכנן
רום קיים
שיפועים
מרחק רץ
מרחק בניים
מס' חתך
הפרש גובה

כביש מס' 19a

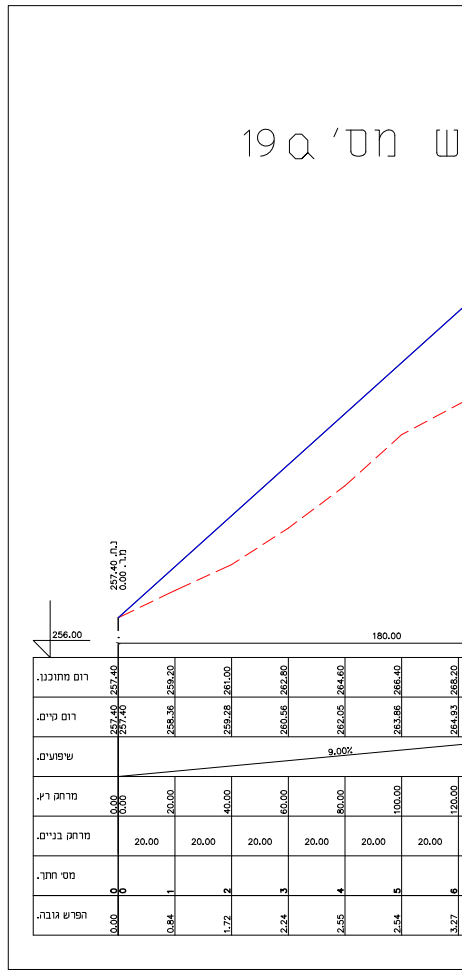
256.00
רום מתוכנן
רום קיים
שיפועים
מרחק רץ
מרחק בניים
מס' חתך
הפרש גובה

נספח תנועה

מס' התכנית 262-0323600

שם התכנית

עראבה-מתחם 10 איחוד וחלוקה

נספח לתכנית גליון 03 מתוך 04

תחולה	מנחה
תיאור	חתכי אורך
תאריך עריכת הנספח	04/07/2017
רשימת התרשימים	קנ"מ 1:100
שם תרשים	–
שם תרשים	–
שם תרשים	–
שם תרשים	–

שמות וחתימות:

עורך הנספח	שם: **מדיין אבו סאלח ת"ז 029192820**	חתימה: אבו סאלח מדיין מהנדס אזרחי-כבישים ר.מ. 102243 מודד מוסמך ר.מ. 950
	תאגיד:	

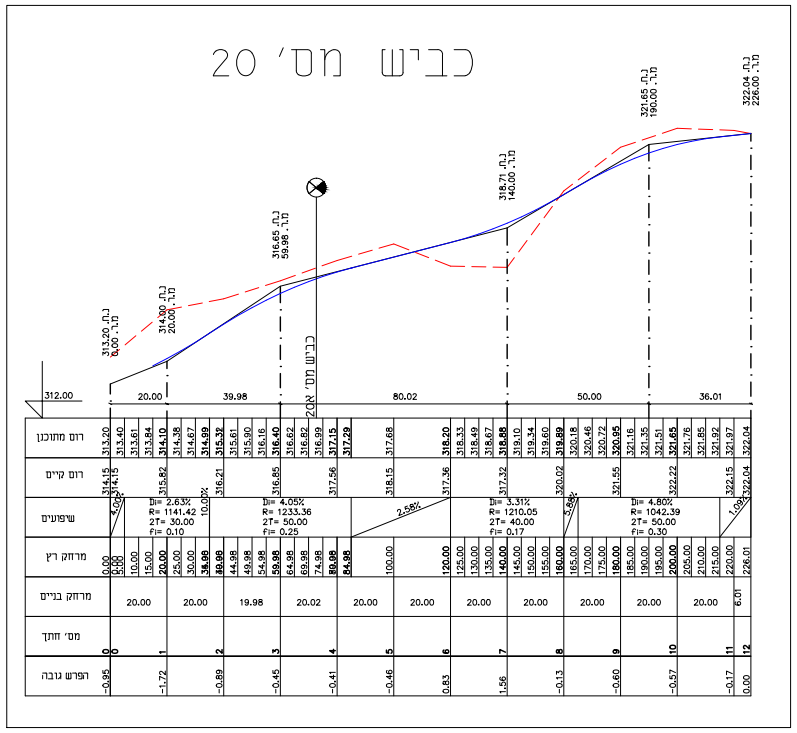
כביש מס' 20
כביש מס' 20א
312.00
רום מתוכנן
רום קיים
שיפועים
מרחק רץ
מרחק בניים
מס' חתך
הפרש גובה

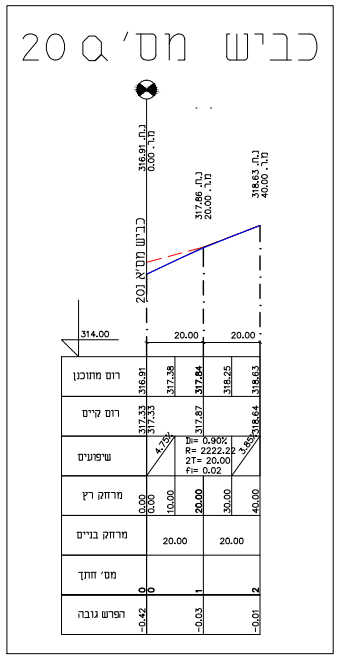
כביש מס' 20א
כביש מס' 201
314.00
רום מתוכנן
רום קיים
שיפועים
מרחק רץ
מרחק בניים
מס' חתך
הפרש גובה

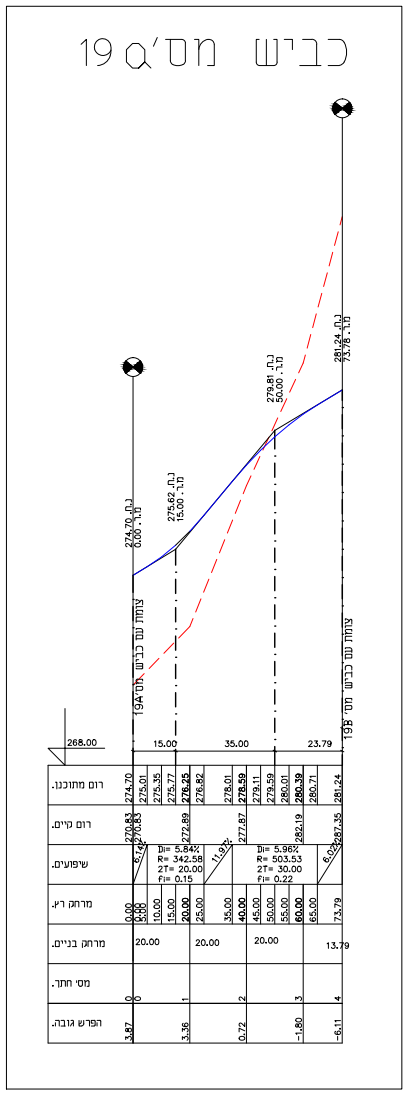
כביש מס' 19א
268.00
רום מתוכנן
רום קיים
שיפועים
מרחק רץ
מרחק בניים
מס' חתך
הפרש גובה

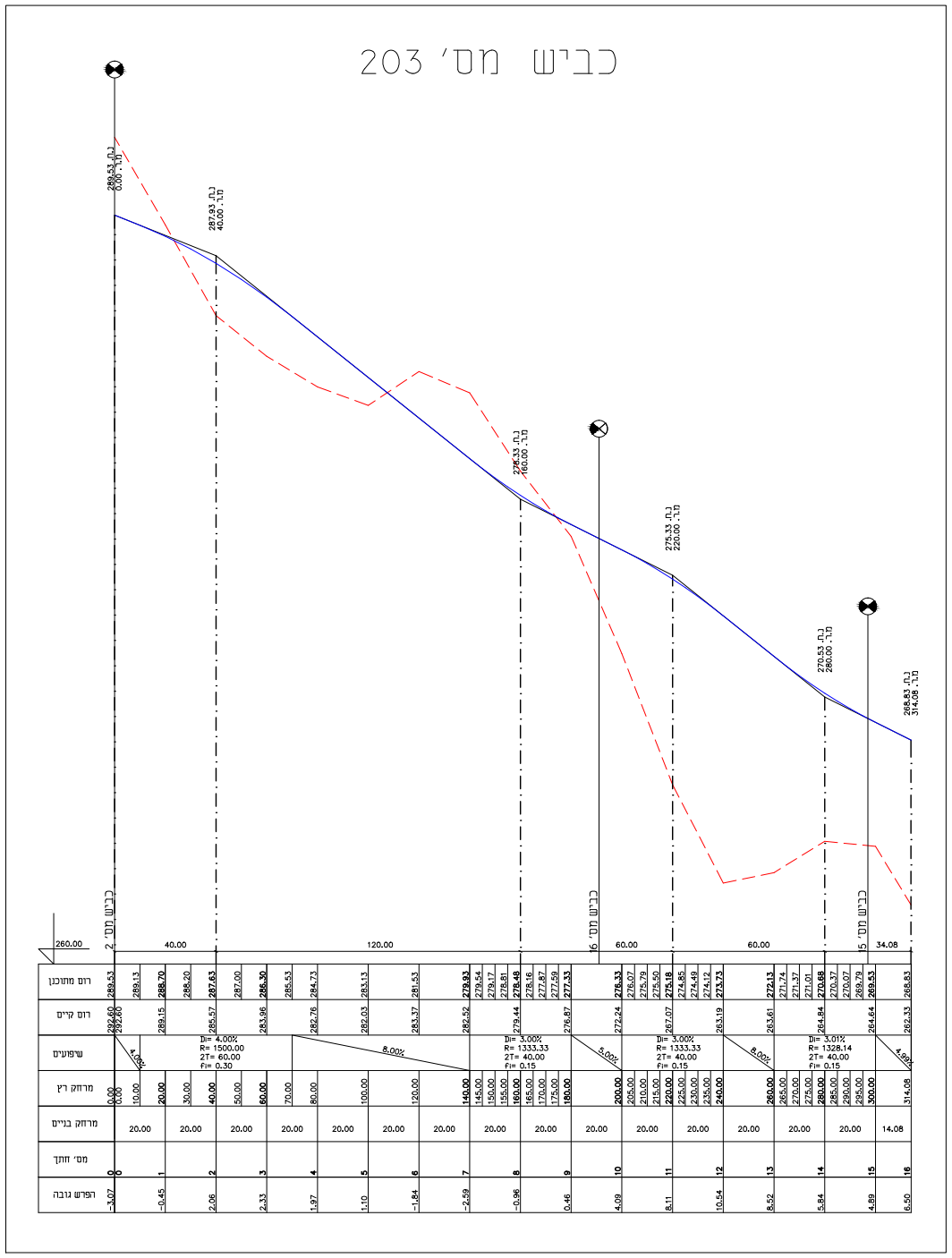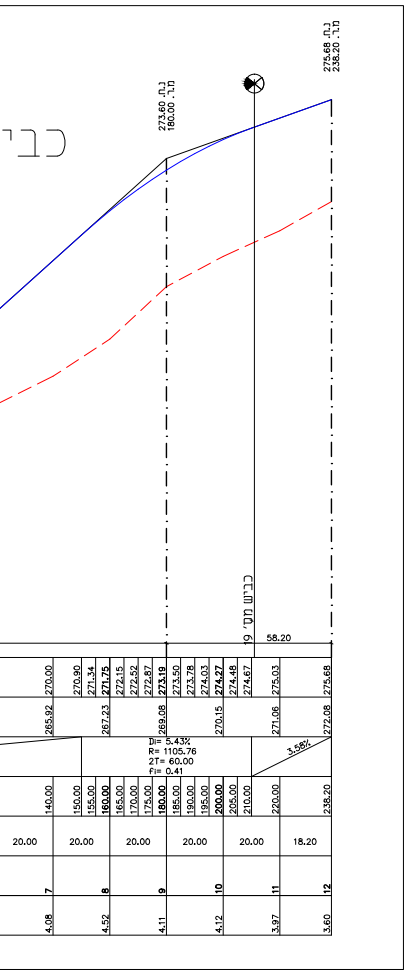
כביש מס' 203
260.00
רום מתוכנן
רום קיים
שיפועים
מרחק רץ
מרחק בניים
מס' חתך
הפרש גובה