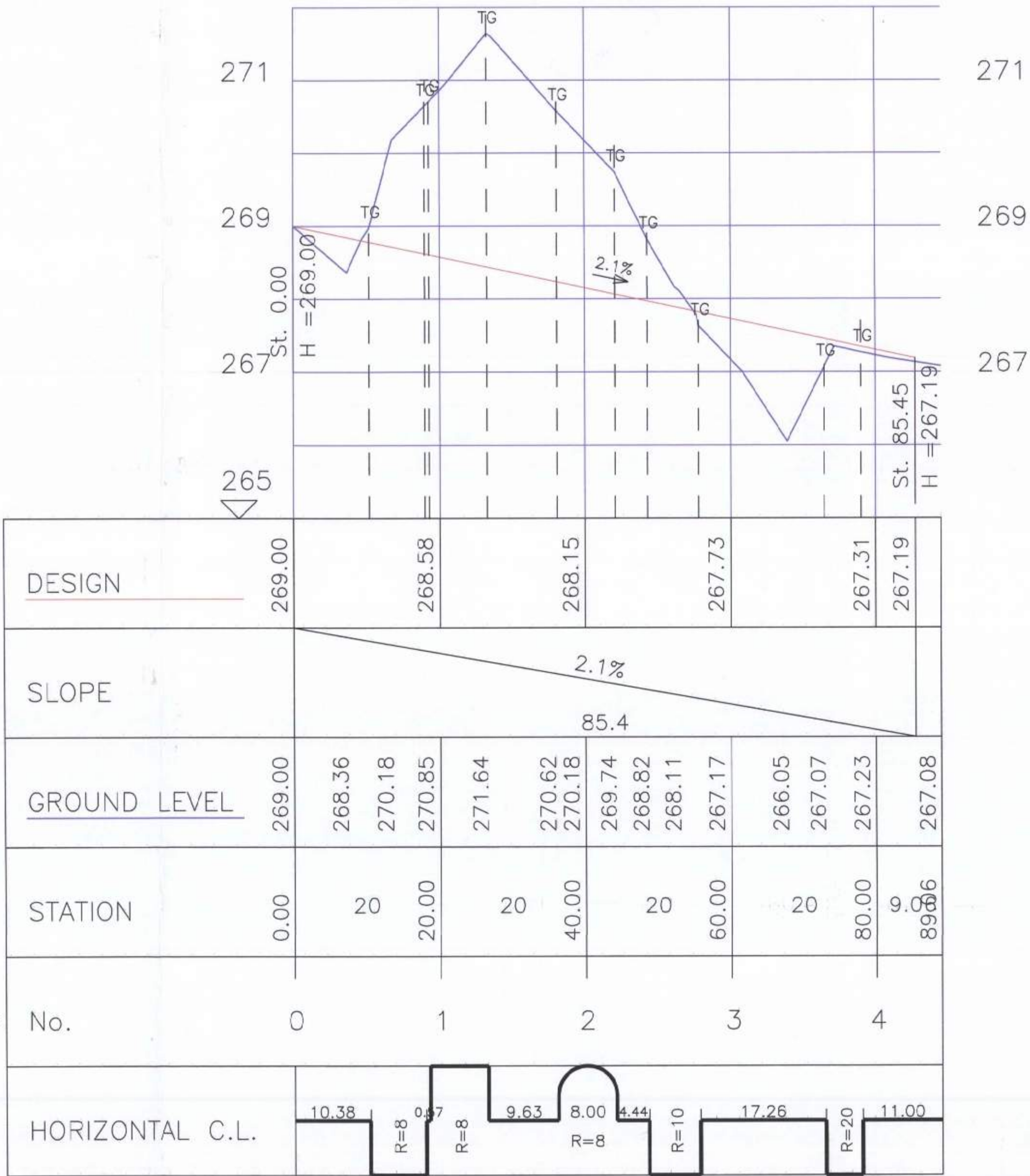


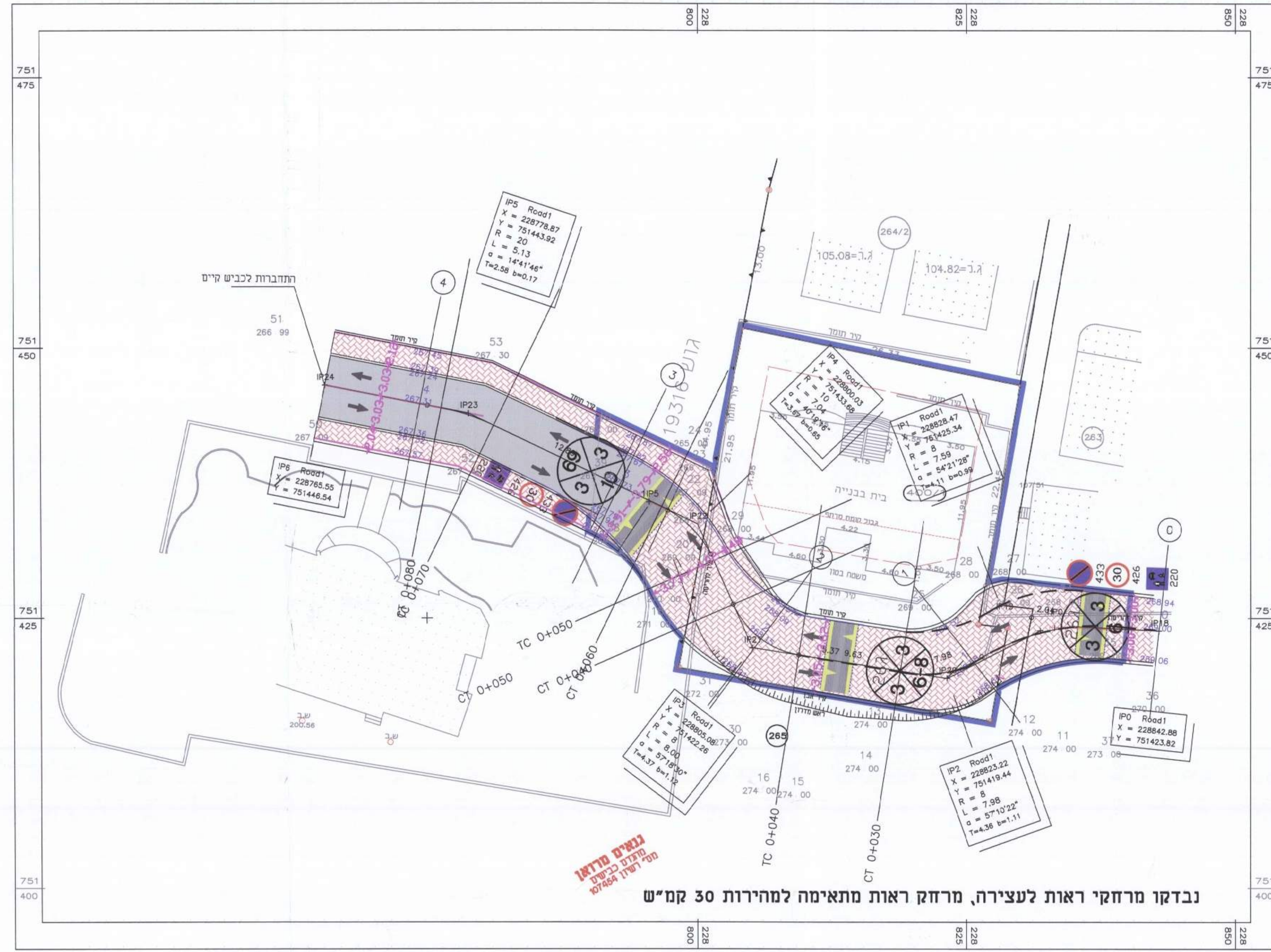
1:100/1:1000



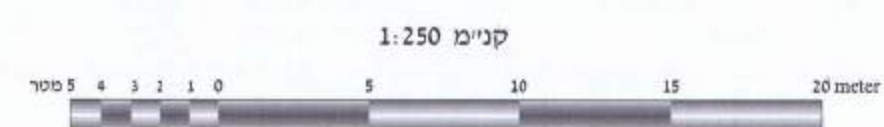
Road1

נספח נלווה לתכנית מפורטת

נספח תנועה



נבדקו מרחקי ראות לעצירה, מרחק ראות מתאימה למהירות 30 קמ"ש



דוק התכנון והבנייה, התשכ"ה - 1965
תכנית מפורטת
מס' 262-0390310
שם התכנית: הזזת תוואי דרך משולבת בחלקה 264- סכנין
נספח תנועה
גליון 1 מתוך 1

שם הנספח	תוכן הנספח - תנועה
נספח תנועה	תיק תכנון ותכנית, תשכ"ה - 1965
תרישים סביבה	אישור התכנון - ת.ז. 034256263
תרישים נוסף	אישור תכנון - ת.ז. 40740
תרישים נוסף	אישור תכנון - ת.ז. 40740

תאריך: 00/08/2016
 שמות וחתימות:
עורך התוכנית המפורטת: גנאים יאסר - ת.ז. 034256263
שם תאגיד: משרד הנדסה מ.ר. 40740

מחזור: מרחב תכנון מקומי
ל.ב הגליל: רשות מקומית
עיריית סכנין: שטח התכנית: 1068 מ"ר
קנה מידה: 1:250

גוש	סוג הגוש	חלקות בשלמותן	חלקי חלקות
19321	מוסדר	-	263, 264, 250
19316	מוסדר	-	52
מוסדר מוסמך	מוסדר	גנאים עלאא מ.ר. 1022	ל"ר

גנאים מרואן מהנדס אורחי יועץ תנועה
 תכנון * ניהול פרויקטים * פיקוח
 גב צביה מרואן
 מנהל תחבורה ויועץ תנועה
 מספר רשמי: מנהל 107454, מודד 979
 מספר ת.ז. 04-6742310, 409520
 ת.ד. 050-7376402
 E-mail: nrwang@12.net.il
 מתוו ת.ד. 2896, טלפקס 3080

