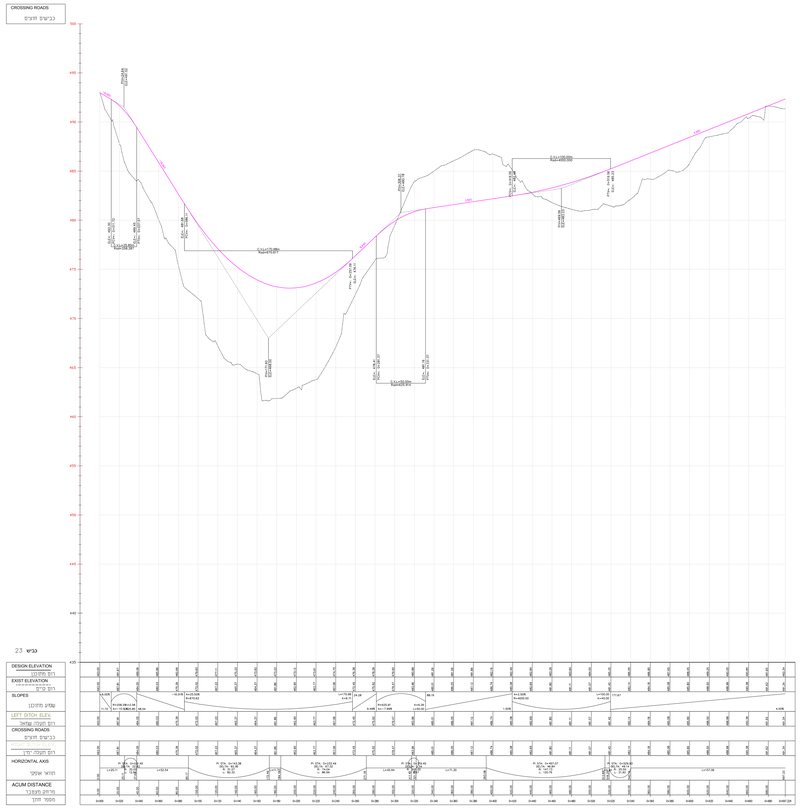

כביש 23

ROAD NO. 23 כביש

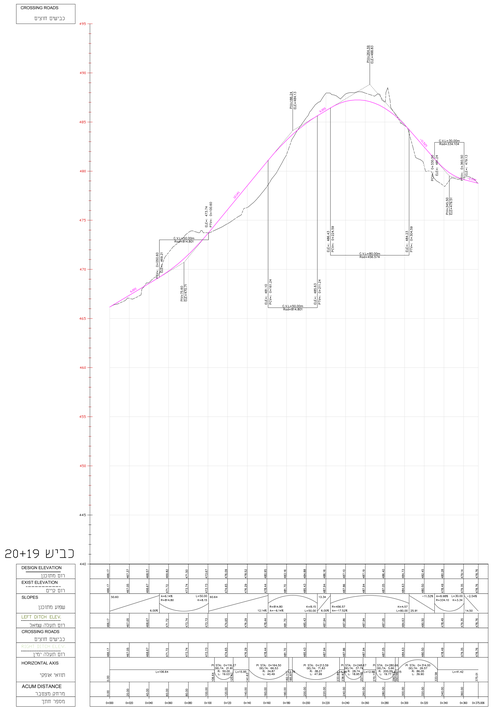

כביש 20+19

ROAD NO. 20+19 כביש

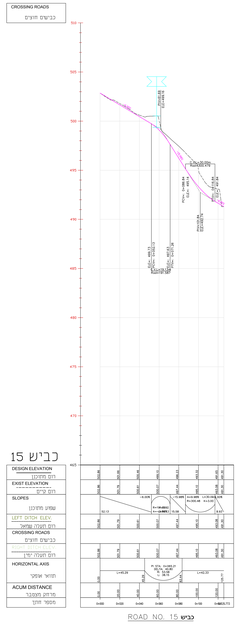

כביש 15

ROAD NO. 15 כביש

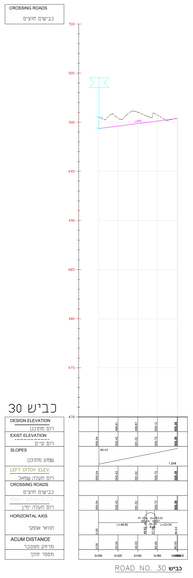

כביש 30

ROAD NO. 30 כביש

חוק התכנון והבנייה, התשכ"ה - 1965
תכנית מתאר מקומית

מס' 209-0226175

שם התכנית
תכנית מתאר מקומית עין אל אסד

נספח תחבורה
גליון 3 מתוך 5

שם הנספח	קנ"מ
מתח לאורך - כבישים 30, 18, 19, 20+23	1:200-2000

תאריך	07/2016
שלב:	פרסום תנאים לזכות

עדכון התכנית

ז.פאהום ושותי
שרותים הנדסיים בע"מ
מיפוי, הנדסה, תכנון, ניהול, בקרה, פיקוח
04-8553054 פקס 04-8535050/1/2/3 טל'
04-8553055 פקס 04-8535050/1/2/3 נצרת
04-6566870 פקס 04-6562394,6564858 טל'
E-mail: faharm@netvision.net.il

מהנדסים
www.ekl.co.il e-mail: ekl@ekl.co.il

מס'	תאריך	תמצית שינוי	מס'	תאריך	תמצית

שם התכנית	עין אל אסד
חתכים לאורך 23+30+20+19+15	
שם הנספח	מעגלי הפנים
קנ"מ	1:200-1000
תאריך	26/06/2016
מס'	3.01
מהנדס	מ.מ.ל

מקור מפה: מדידה
מקור מידע: מדידה
מצב קיים: מדידה
מצב מוצע: מדידה
מצב מוצע: מדידה

מ.מ.ל. מהנדסים ושותפים בע"מ
מ.מ.ל. מהנדסים ושותפים בע"מ